



# HAFTALIK DENİZCİLERE İLANLAR BÜLTENİ



HAFTA : 35  
27 AĞUSTOS 2016

İLAN NUMARALARI  
186 - 191



**SEYİR, HİDROGRAFI VE OŞİNOGRAFI DAİRESİ BAŞKANLIĞI**

Haftalık Denizcilere İlanlar Bülteni; yayım tarihinden bir gün önce Başkanlığımız internet sitesinde yayımlanmaktadır.

## SEYİR, HİDROGRAFI VE OŞİNOGRAFI DAİRESİ BAŞKANLIĞINDAN YAPILACAK HARİTA TALEPLERİ

Seyir Haritaları en son düzeltmeleri işlenmiş olarak, Bütünleşik Malzeme Yönetim Sistemi (DLYBS) stok ve kayıt işlemleri yapılarak karşılanması gerektiğinden, çok miktardaki son kullanıcı taleplerin karşılanması için SHOD Başkanlığı Harita Mal Saymanlığı ile koordine edilerek gelinmesi ilgililere duyurulur.

Koordine Edilecek Makam/Kısım : Harita Mal Saymanlığı  
E-Posta : info@shodb.gov.tr  
İnternet : www.shodb.gov.tr  
Telefon : 0 216 322 25 80 Dahili: 4230-4232  
Belgegeçer : 0 216 331 05 25

### HARİTA VE NOTİK YAYIN TEMİNİ

SHOD Başkanlığı tarafından üretilen harita ve notik yayınlar, SHOD Başkanlığı yetkili satış bayiliklerinde satılmaktadır. İhtiyaç sahipleri, ihtiyaçları olan harita ve notik yayınları Haftalık Denizcilere İlanlar Bülteninde güncel listesi yer alan yetkili satış bayilerinden ücreti karşılığı temin edebilirler. Yetkili satış bayiliklerinde satış sunulan harita ve notik yayınların fiyatları, SHOD Başkanlığı tarafından belirlenen fiyatlardır.

<u>AKADEMİ DENİZCİLİK TİC. VE LTD. ŞTİ.</u> Kemeraltı Cad. Nu.:22 Karaköy/İSTANBUL Telefon : 0 212 251 82 49 Belgegeçer : 0 212 251 85 59	<u>MİLTA TUR. İŞL. A.Ş. BODRUM MARINA ŞB.</u> Neyzen Tevfik Cad. Nu.:5 Bodrum/MUĞLA Telefon : 0 252 316 18 60 Belgegeçer : 0 252 316 14 06	<u>YILMAZ DENİZ MOTORLARI TİC. LTD. ŞTİ.</u> Kiremithane Mah. Cengiztopel Cd. Torpil Apt. Nu.:52 MERSİN Telefon : 0 324 237 12 80 Belgegeçer : 0 324 237 02 61
<u>AMATÖR DENİZCİLİK FEDERASYONU İKT. İŞL.</u> İstasyon Cad.No:16/1 D:3 Yeşilyurt/İSTANBUL Telefon : 0 212 662 64 58-59	<u>POYRAZ GEMİ DONANIM, DENETİM SERVİS HİZ. LTD.ŞTİ.</u> Mobilyacılar Sitesi 1. Blok Nu.:19 Kaşüstü Yomra/TRABZON Telefon : 0 462 341 32 28	<u>ZEKİ KEBİR YAY. DAĞ. PAZ. KIRT. İLT. TUR. TİC. LTD. ŞTİ.</u> Cumhuriyet Mh. Göcek/Muğla Telefon : 0 252 645 10 14 Belgegeçer : 0 252 645 16 82
<u>YATMAR YATÇILIK, DENİZCİLİK TUR. SAN. VE TİC. A.Ş.</u> Kızılay Cad. Nu.:3 Alsancak/İZMİR Telefon : 0 232 421 70 88 Belgegeçer : 0 232 463 15 33	<u>GLOBAL NAVIGATION SOLUTION YASDEN DZ.MLZ. A.Ş.</u> İçmeler Mevkii Sahil Yolu Cd. Denizciler Tic. Mrk. Nu.:25 D:21-22-27 Tuzla/İSTANBUL Telefon : 0 216 493 74 01	<u>MARINE MARKET DZ.SAN. VE TİC.LTD.ŞTİ.</u> Hacı Mimi Mh. Necatibey Cad. Galata Beyazıt Sk. Nu.: 20 Tophane/İSTANBUL Telefon : 0 212 245 94 31-33 Belgegeçer : 0 212 245 94 35
<u>ÇAĞDAŞ BİLGİSAYAR TİC. VE BSAN. LTD.ŞTİ.</u> Büklüm Sk.Nu.:22/16 Küçüksat/ANKARA Telefon : 0 312 425 18 32	<u>UMUT DENİZCİLİK GEMİ VE YAT MLZ. TİC. LTD. ŞTİ.</u> Kılıçalipaşa Mescit Sk.Nu.:13 Karaköy/İSTANBUL Telefon : 0 212 251 81 02	<u>KAPTAN YAYINCILIK VE GIDA SAN. TİC. LTD. ŞTİ.</u> İstiklal Cad. Nu.:395(Yeni 199/A) Beyoğlu/İSTANBUL Telefon : 0 212 249 88 93
<u>EAST MARINE DZ.CİLİK VE TURİZM A.Ş.</u> Kumlar Cad. Nu.:8 Atalar Kartal/İSTANBUL Telefon : 0 216 517 32 43 Belgegeçer : 0 216 517 32 43	<u>MARLİN YAT TURİZM SAN. LTD. ŞTİ.</u> Sarana Mh. 26..Sk. Kadir Yüzak Ap. Nu.:1 48700 Marmaris/MUĞLA Telefon : 0 252 412 14 41-42 Belgegeçer : 0 252 412 14	<u>VİRA DENİZCİLİK</u> Kemankeş Mh. Karamustafapaşa Sk. Nu.:59-61 Karaköy/İSTANBUL Telefon : 0 212 244 47 13 Belgegeçer : 0 212 251 74
<u>DENİZCİLER DAY. DER. İKTİSADİ İŞL.</u> Fener Kalamış Cad. Yelken Sk. Nu.:3/5 Deniz Apt. Kalamış/İSTANBUL Telefon : 0 216 336 46 53 Belgegeçer : 0 216 336 98 46	<u>ŞENTÜRK DENİZ MALZ. SAN. VE TİC.</u> Evliya Çelebi Mh. Gıptaş Sanayi Sitesi A Blok Nu.:14 İçmeler-Tuzla/İSTANBUL Telefon : 0 216 447 03 62	

## İÇİNDEKİLER

Bölüm 1	Seyir ve Yat Haritalarına Ait Duyurular ve Düzeltmeler
Bölüm 2	Notik Yayınlar Ait Duyurular ve Düzeltmeler
Bölüm 3	NAVTEX Duyuruları
Bölüm 4	NAVAREA III Duyuruları
Bölüm 5	Denizcilere Özel Duyurular
Bölüm 6	Bilgilendirme

## AÇIKLAMA

1. HAFTALIK DENİZCİLERE İLANLAR BÜLTENİ, YÜRÜRLÜKTEKİ KÂĞIT SEYİR VE YAT HARİTALARI VE NOTİK YAYINLAR İLE SEYİR DUYURULARINI (NAVTEX VE NAVAREA III) KAPSAR.

2. SHOD BŞK.LİĞİ TARAFINDAN ÜRETİLEN ELEKTRONİK SEYİR HARİTALARI (ESH), ELEKTRONİK HARİTA GÖSTERİM VE BİLGİ SİSTEMLERİNDE (ECDIS) KULLANILMAK ÜZERE DENİZDE CAN EMNİYETİ (SOLAS) SÖZLEŞMESİNDE YER ALAN HARİTA BULUNDURMA YÜKÜMLÜLÜĞÜNÜ SAĞLAYAN RESMİ ESH'LERDİR. SÖZ KONUSU ESH'LER VE GÜNCELLEMELERİ, ULUSLARARASI ESH MERKEZİNİN (IC-ENC) YETKİLİ ANA DAĞITICILARI ÜZERİNDEN ULUSLARARASI SATIŞA SUNULMAKTADIR (DETAYLI BİLGİ İÇİN BAKINIZ [WWW.IC-ENC.ORG](http://WWW.IC-ENC.ORG)).

3. BÖLÜM 1'DE VERİLEN;

a. KERTERİZLER; 000°-360°(HAKİKİ) SAAT YÖNÜNDEDİR. FENERLERİN KERTERİZLERİ DENİZDEN KERTERİZALMA ESASINA GÖRE VERİLMİŞTİR.

b. SAHA KOORDİNATLARI; SAHİLE DAYALI SAHALAR HARIÇ SOL ALT KÖŞEDEN İTİBAREN SAAT YÖNÜNÜN TERSİNE VERİLMİŞTİR.

4. GEÇİCİ VE ÖN HAZIRLIK AMAÇLI İLANLARIN PARAGRAF NUMARALARI YANINA (T) VE (P)\* KONULMUŞTUR.

5. DENİZCİLERİN, SEYİR EMNİYETİNİ TEHLİKEYE DÜŞÜRECEK DURUMLARI, SON SAYFADA YER ALAN VERİLEN HİDROGRAFIK MEMORANDUM'DAKİ ESASLARA UYGUN OLARAK SHOD BŞK.LİĞİNE BİLDİRMELERİ CAN VE MAL EMNİYETİ BAKIMINDAN ÖNEMLİDİR.\*\*

6. SHOD BŞK.LİĞİ YAYINLARI SHOD BŞK.LİĞİ HARİTA SATIŞ OFİSİNDE VE SAYFA-I'DE BELİRTİLEN YETKİLİ SATIŞ BAYİLERİNDE SATILMAKTADIR.

\* Geçici İlanlar (T) ve Ön Hazırlık amaçlı ilanlar (P); seyir haritalarına kurşun kalemle işlenecektir.

\*\* Hidrografik Memorandum gönderimi 07 Haziran 1973 tarih ve 14557 sayılı Resmi Gazetede yayımlanan 1738 sayılı yasa uyarınca posta ücretinden muaftır.

## SEYİR VE YAT HARİTALARI

Sıra No.	Harita No.	Son Düzeltme Hafta No. İlan No. - Yılı	Yeni Harita Tarihi	Son Yeni Yayın Tarihi	Son Yeni Baskı Tarihi
1.	2	18-090-16	09.04.1977	19.02.2005	10.05.2014
2.	3	10-037-07	27.12.1975	08.04.2006	-----
3.	4	18-090-16	29.05.1976	06.10.2007	10.05.2014
4.	10 (INT 310)	153-30-16	27.09.1965	24.12.2011	08.03.2014
5.	10 A	27-239-15	03.08.1991	14.07.2001	31.01.2015
6.	10 B	17-079-16	04.05.1991	16.02.2013	14.05.2016
7.	11 (INT 3802)	21-102-16	04.05.1964	15.07.2000	18.06.2016
8.	12 (INT 3804)	27-239-15	01.03.1965	20.12.1986	14.05.2016
9.	13 (INT 3806)	17-079-16	10.03.1964	24.08.1985	06.06.2015
10.	14 (INT 3808)	32-164-16	01.11.1965	11.04.2015	-----
11.	14 A	27-239-15	01.11.1965	20.02.2010	27.10.2012
12.	15	29-179-14	26.04.1965	11.02.2012	10.05.2014
13.	16	03-012-15	03.05.1965	22.09.1990	27.10.2012
14.	17	08-030-16	19.04.1965	28.01.2012	10.05.2014
15.	18 (INT 3800)	19-092-16	27.07.1965	12.04.2003	20.06.2015
16.	19	25-221-15	04.04.1966	12.10.1991	27.10.2012
17.	20	05-021-16	04.06.1974	20.01.2001	08.03.2014
18.	20 A	17-083-16	05.11.1994	-----	18.06.2016
19.	21	21-105-16	07.06.1969	22.04.2000	18.06.2016
20.	22 A	25-130-16	02.08.1986	15.07.2000	10.05.2015
21.	22 B	35-188-16	13.09.1986	24.11.2012	03.05.2014
22.	23	29-148-16	14.08.1971	20.01.2001	03.05.2014
23.	24	18-088-16	25.03.1963	04.03.1995	09.01.2016
24.	25	23-115-16	05.12.1975	24.06.2000	08.03.2014
25.	26	34-182-16	11.12.1976	10.07.2004	03.10.2015
26.	29 (INT 3708)	22-108-16	16.03.1968	22.09.2012	28.05.2016
27.	30 (INT 308)	48-342-15	05.03.1972	30.08.2003	06.06.2015
28.	31	38/39-293-15	20.12.1971	25.05.2002	31.01.2015
29.	32 (INT 3600)	49-348-15	26.09.1970	28.01.2012	07.12.2013
30.	33 (INT 3602)	18-089-16	11.04.1970	17.11.2012	02.04.2016
31.	34	22-112-16	23.10.1971	31.12.2011	07.12.2013
32.	35	38/39-295-15	22.06.1976	19.10.1991	18.05.2013
33.	36	35-190-16	07.02.1976	11.02.2012	12.09.2015
34.	37	35-190-16	25.04.2009	-----	08.03.2014
35.	111	21-102-16	24.02.1964	24.12.2011	19.09.2015
36.	112	21-102-16	17.03.1964	04.03.2006	06.07.2013
37.	113	11-045-16	01.04.1963	17.03.2015	14.03.2015
38.	121	15-138-15	20.04.1964	24.11.2007	10.05.2014
39.	122	38/39-287-15	09.03.1964	02.10.1999	23.09.2006
40.	123	34-177-16	06.01.1964	14.03.1992	06.06.2015
41.	131	29-145-16	20.12.1980	31.01.2004	14.02.2015
42.	132	44-247-14	10.11.1979	25.06.2016	-----
43.	133	51-296-14	05.12.1975	25.06.2016	-----
44.	141	16-072-16	04.12.1971	12.05.2012	10.05.2014
45.	142	16-072-16	06.10.1979	21.09.2013	-----
46.	143	04-013-16	01.10.1977	26.10.2013	-----
47.	144	32-164-16	20.12.1980	18.07.2009	-----
48.	145	36-226-13	16.05.2009	-----	-----
49.	151	27/28-139-16	27.09.1965	10.01.2009	03.01.2015
50.	152	24-121-16	20.12.1965	17.03.2012	21.02.2015
51.	154	32-261-15	30.05.1966	24.03.2012	15.06.2013
52.	161	32-261-15	30.05.1965	-----	09.01.2016
53.	162	03-012-15	21.02.1966	26.07.2008	-----
54.	171	32-165-16	03.12.1966	06.01.1990	03.10.2015
55.	172	23-208-15	04.10.1986	-----	22.11.2014
56.	181	05-019-16	10.08.1964	01.02.2003	20.12.2014
57.	193	33-265-15	11.04.1966	07.07.2012	09.11.2013
58.	211	05-020-16	21.12.1985	14.01.2012	19.09.2015
59.	212(INT 3750)	05-020-16	07.09.1964	18.05.2013	07.05.2016

## SEYİR VE YAT HARİTALARI

Sıra No.	Harita No.	Son Düzeltme Hafta No. İlan No. - Yılı	Yeni Harita Tarihi	Son Yeni Yayın Tarihi	Son Yeni Baskı Tarihi
60.	213	26-136-16	18.02.1967	22.04.2000	31.01.2015
61.	214	26-135-16	17.06.1967	22.03.2008	11.04.2015
62.	215	16-076-16	19.06.1993	08.12.2012	06.06.2015
63.	221 (INT 3784)	35-191(T)-16	29.07.1967	16.02.2013	06.06.2015
64.	222	34-180-16	19.08.1967	28.05.2005	14.02.2015
65.	223	33-173-16	14.10.1967	22.08.2015	-----
66.	224	35-189-16	18.11.1967	30.08.2003	17.05.2014
67.	291	32-166-16	21.11.1966	13.08.2011	02.04.2016
68.	292	22-107-16	21.01.1967	09.09.2000	22.02.2014
69.	293	22-108-16	02.12.1963	04.07.1998	08.03.2014
70.	294	22-108-16	20.12.1969	24.03.2012	09.01.2016
71.	295 (INT 3752)	22-108-16	10.12.1966	11.02.2012	07.12.2013
72.	311	26-137-16	18.04.1970	24.03.2012	03.05.2014
73.	312	156-30-16	25.01.1969	09.05.2015	-----
74.	313	29-151-16	10.08.1968	15.12.2001	27.10.2012
75.	321	31-162-16	01.02.1969	18.03.2006	06.06.2015
76.	322 (INT 3651)	31-162-16	15.03.1969	07.04.2007	14.02.2015
77.	323	14-120-15	26.07.1969	10.01.1981	15.08.2015
78.	324	49-348-15	27.11.1969	24.09.1977	11.05.2013
79.	331	14-063-16	14.06.1965	05.07.2003	20.12.2014
80.	332	12-053-16	18.10.1969	28.03.2009	-----
81.	333 (INT 3656)	34-184-16	19.04.1969	31.12.2011	28.12.2013
82.	334 (INT 3660)	23-119-16	02.03.1968	24.11.2012	19.09.2015
83.	335	31-163-16	13.11.1971	-----	27.10.2012
84.	341	26-138-16	19.04.1969	29.12.2007	18.06.2016
85.	342	26-138-16	10.05.1969	13.12.2014	-----
86.	343	22-112-16	12.07.1969	11.09.1999	03.05.2014
87.	344	17-085-16	17.05.1969	28.04.2012	29.11.2014
88.	345	41-236-14	04.10.1969	04.02.2012	18.06.2016
89.	1111	27-239-15	04.05.2013	-----	07.12.2013
90.	1121	21-102-16	29.07.1963	29.10.2005	29.08.2015
91.	1131	-----	29.07.1963	30.01.2016	18.06.2016
92.	1132	45-327-15	26.09.2009	-----	-----
93.	1221	37-280-15	27.04.2013	-----	-----
94.	1231	34-177-16	14.05.1963	24.03.2012	10.05.2014
95.	1311 (INT 3856)	31-188-14	02.12.1963	22.01.2011	15.06.2013
96.	1312	01-001-15	22.10.2011	-----	10.05.2014
97.	1321	02-010-14	02.09.1974	25.06.2011	07.12.2013
98.	1322	25-153-13	07.02.2009	-----	-----
99.	1331	51-296-14	12.08.1963	23.02.2008	-----
100.	1332	50-349-15	28.07.1979	19.04.2008	-----
101.	1402	32-164-16	07.11.1970	09.05.2009	-----
102.	1411 (INT 3860)	16-072-16	01.03.1969	27.11.2010	19.09.2015
103.	1412	33-170-16	16.04.2011	-----	25.05.2013
104.	1421	10-039-16	24.12.1966	08.12.2012	12.09.2015
105.	1431	17-158-15	26.07.1980	27.10.2012	01.06.2013
106.	1432	06-023-16	22.10.2011	-----	06.07.2013
107.	1501	25-222-15	29.11.1965	05.07.2008	-----
108.	1611	32-261-15	21.08.1970	05.07.2008	20.12.2014
109.	1722	31-259-15	24.05.1969	09.06.2012	19.04.2014
110.	1723	35-187-16	02.12.1986	16.04.2005	20.12.2014
111.	1811 (INT 3758)	25-126-16	28.01.1963	23.06.2012	14.05.2016
112.	1821	37-234-13	18.02.1967	07.10.2006	-----
113.	1822	17-081-16	18.02.1989	22.09.2012	10.05.2014
114.	1911	35-186-16	26.07.1965	09.06.2012	03.10.2015
115.	2111	20-101-16	26.06.1971	04.09.2004	31.01.2015
116.	2112	30-186-13	29.08.2009	-----	-----
117.	2121	01-002-16	02.01.1993	17.04.2010	09.01.2016
118.	2122	34-179-16	27.03.2010	-----	29.11.2014

## SEYİR VE YAT HARİTALARI

Sıra No.	Harita No.	Son Düzeltme Hafta No. İlan No. - Yılı	Yeni Harita Tarihi	Son Yeni Yayın Tarihi	Son Yeni Baskı Tarihi
119.	2123	18-167-15	20.03.2010	-----	10.05.2014
120.	2124	04-018-15	02.01.2010	-----	06.06.2015
121.	2131	29-150-16	18.06.1983	08.03.2008	04.04.2015
122.	2132	15-066-16	08.03.2008	-----	-----
123.	2133	15-133-15	13.02.2010	-----	03.05.2014
124.	2134	29-150-16	28.01.1984	04.05.2013	03.05.2014
125.	2136	33-267-15	18.12.1971	25.06.2016	-----
126.	2141	24-123-16	30.12.1972	14.09.1996	14.02.2015
127.	2142	15-065-16	04.08.1973	15.01.1994	04.06.2011
128.	2143	26-135-16	14.09.1996	14.11.2006	-----
129.	2144	24-123-16	06.11.1976	04.04.2015	-----
130.	2145	26-135-16	30.12.1972	06.10.2007	14.02.2015
131.	2146	22-110-16	18.09.1976	07.04.2007	11.05.2013
132.	2147	15-070-16	16.04.1977	08.12.2012	07.12.2013
133.	2148	09-073-15	25.06.2011	24.11.2012	-----
134.	2150	19-176-15	08.01.2011	24.11.2012	06.06.2015
135.	2151	21-104-16	08.12.2012	30.07.2016	-----
136.	2211	36-276-15	22.11.1975	24.11.2012	07.12.2013
137.	2212 (INT 3785)	51-362-15	18.07.1966	24.11.2012	03.10.2015
138.	2213	35-188-16	24.04.1976	24.11.2012	07.12.2013
139.	2214	35-191(T)-16	07.02.1976	01.12.2012	-----
140.	2215	22-111-16	18.02.1989	24.11.2012	19.04.2014
141.	2223	33-173-16	14.04.1984	07.01.2012	03.05.2014
142.	2224	29-149-16	23.04.1988	09.11.2013	-----
143.	2231	32-169-16	01.04.1972	27.11.2010	24.11.2012
144.	2233	33-173-16	26.09.2009	-----	-----
145.	2234	25-129-16	10.01.2009	-----	06.07.2013
146.	2235	33-173-16	19.03.1988	02.01.2010	14.02.2015
147.	2241	19-094-16	11.01.1975	-----	19.04.2014
148.	2245	42-311-15	30.05.1981	-----	10.05.2014
149.	2246	03-010-16	21.07.1980	14.01.2012	09.04.2016
150.	2247	34-181-16	10.03.1990	28.04.2001	03.10.2015
151.	2248	35-189-16	26.05.1990	-----	20.04.2013
152.	2911	22-107-16	25.01.1975	06.08.2011	02.04.2016
153.	2916	11-046-16	15.10.2005	-----	-----
154.	2919	32-166-16	09.12.1989	29.09.2007	01.11.2014
155.	2920	09-035-16	20.03.1993	15.11.2008	03.10.2015
156.	2921 (INT 3756)	29-147-16	01.03.1965	13.10.2012	03.10.2015
157.	2921 A	25-126-16	03.10.1992	17.12.2011	02.04.2016
158.	2921 B	29-147-16	03.10.1992	19.05.2012	09.01.2016
159.	2922	01-001-16	20.12.1980	12.04.2014	-----
160.	2923 (INT 3754)	32-166-16	24.05.1965	09.09.2000	02.04.2016
161.	2924	06-024-16	10.06.1989	28.10.2000	10.05.2014
162.	2925	42-307-15	20.04.1996	29.12.2007	-----
163.	2926	01-001-16	23.02.2002	30.01.2016	-----
164.	2927	29-147-16	18.07.1990	18.02.2012	19.09.2015
165.	2929 (INT 3757)	11-048-16	05.08.2006	04.04.2015	-----
166.	2931	17-155-15	08.08.1981	14.09.1996	26.10.2013
167.	2941	12-050-16	06.05.1967	12.07.2008	27.12.2014
168.	2942	22-108-16	23.11.1996	04.07.2009	11.05.2013
169.	2943	16-146-15	27.12.2014	-----	03.01.2015
170.	3110	35-189-16	28.10.2000	18.02.2012	07.12.2013
171.	3111	24-124-16	27.03.1971	12.10.1991	20.04.2013
172.	3112	24-124-16	22.08.1992	22.08.1992	18.05.2013
173.	3113	24-124-16	16.05.1992	29.06.2002	20.04.2013
174.	3121	26-137-16	07.02.1970	25.06.2011	11.05.2013
175.	3122	27/28-144-16	28.10.2000	31.12.2011	18.05.2013
176.	3123	26-137-16	23.10.2010	-----	18.05.2013
177.	3131	05-035-15	20.02.1993	17.12.2005	18.05.2013
178.	3211	157-30-16	05.06.1971	17.12.2005	16.02.2013

## SEYİR VE YAT HARİTALARI

Sıra No.	Harita No.	Son Düzeltme Hafta No. İlan No. - Yılı	Yeni Harita Tarihi	Son Yeni Yayın Tarihi	Son Yeni Baskı Tarihi
179.	3212	30-157-16	28.10.2000	10.12.2011	03.05.2014
180.	3221 (INT 3653)	30-254-15	02.07.1986	10.12.2011	31.01.2015
181.	3222 (INT 3652)	16-145-15	14.06.1980	15.07.2006	25.05.2013
182.	3223	31-162-16	24.03.2007	-----	18.05.2013
183.	3310	14-063-16	21.02.2009	-----	25.05.2013
184.	3331 (INT 3657)	34-184-16	20.12.1969	10.06.2006	14.05.2016
185.	3341	40-301-15	01.04.1963	21.01.2012	06.04.2013
186.	3342 (INT 3661)	23-118-16	25.03.1963	01.12.2012	10.05.2014
187.	3343 (INT 3794)	23-119-16	14.07.2007	09.05.2015	-----
188.	3344	23-118-16	08.01.1994	-----	18.05.2013
189.	3361	41-200-11	10.09.1980	03.12.2005	18.05.2013
190.	3401	22-112-16	24.01.1970	13.07.2013	07.12.2013
191.	3402	17-085-16	08.08.1970	20.07.2013	14.02.2015
192.	3403	21-106-16	26.04.2003	-----	18.05.2013
193.	8005	31-194-10	20.12.1975	-----	31.07.2010
194.	8006	31-194-10	04.05.1985	-----	31.07.2010
195.	8007	-----	23.01.2016	-----	-----

Sıra No.	Harita No.	Son Düzeltme Hafta No. İlan No. - Yılı	Yeni Harita Tarihi	Son Yeni Yayın Tarihi	Son Yeni Baskı Tarihi
1.	2002_1	29-148-16	09.05.2009	-----	16.02.2013
2.	2002_2	25-156-13	09.05.2009	-----	16.02.2013
3.	2002_3	01-002-16	09.05.2009	-----	16.02.2013
4.	2002_4	05-020-16	09.05.2009	-----	16.02.2013
5.	2002_5	13-056-16	09.05.2009	-----	16.02.2013
6.	2002_6	32-262-15	09.05.2009	-----	16.02.2013
7.	2002_7	32-263-15	09.05.2009	-----	16.02.2013
8.	2002_8	52-367-15	09.05.2009	-----	16.02.2013
9.	2002_9	22-110-16	09.05.2009	-----	16.02.2013
10.	2002_10	18-162-15	09.05.2009	-----	16.02.2013
11.	2002_11	19-179-15	09.05.2009	-----	16.02.2013
12.	2002_12	25-156-13	09.05.2009	-----	16.02.2013
13.	2002_13	50-237-11	09.05.2009	-----	16.02.2013
14.	2002_14	52-367-15	09.05.2009	-----	16.02.2013
15.	2002_15	01-005-15	09.05.2009	-----	16.02.2013
16.	2003_1	35-188-16	21.03.2009	-----	06.04.2013
17.	2003_2	15-070-16	21.03.2009	-----	06.04.2013
18.	2003_3	10-065-14	21.03.2009	-----	06.04.2013
19.	2003_4	13-057-16	21.03.2009	-----	06.04.2013
20.	2003_5	01-004-14	21.03.2009	-----	06.04.2013
21.	2003_6	25-129-16	21.03.2009	-----	06.04.2013
22.	2003_7	22-111-16	21.03.2009	-----	06.04.2013
23.	2003_8	35-188-16	21.03.2009	-----	06.04.2013
24.	2003_9	51-362-15	21.03.2009	-----	06.04.2013
25.	2003_10	24-127-11	21.03.2009	-----	06.04.2013
26.	2003_11	35-188-16	21.03.2009	-----	06.04.2013
27.	2003_12	33-199-14	21.03.2009	-----	06.04.2013
28.	2003_13	35-191(T)-16	21.03.2009	-----	06.04.2013
29.	2003_14	01-002-14	21.03.2009	-----	06.04.2013
30.	2003_15	46-220-11	21.03.2009	-----	06.04.2013
31.	2003_16	13-057-16	21.03.2009	-----	06.04.2013



## SEYİR VE YAT HARİTALARI

Sıra No.	Harita No.	Son Düzeltme Hafta No. İlan No. - Yılı	Yeni Harita Tarihi	Son Yeni Yayın Tarihi	Son Yeni Baskı Tarihi
32.	2004_1	09-036-16	26.05.2007	-----	06.04.2013
33.	2004_2	15-068-16	26.05.2007	-----	06.04.2013
34.	2004_3	04-018-16	26.05.2007	-----	06.04.2013
35.	2004_4	46-332-15	26.05.2007	-----	06.04.2013
36.	2004_5	09-058-14	26.05.2007	-----	06.04.2013
37.	2004_6	52-368-15	26.05.2007	-----	06.04.2013
38.	2004_7	42-311-15	26.05.2007	-----	06.04.2013
39.	2004_8	45-328-15	26.05.2007	-----	06.04.2013
40.	2004_9	18-169-15	26.05.2007	-----	06.04.2013
41.	2004_10	33-174-16	26.05.2007	-----	06.04.2013
42.	2004_11	33-174-16	26.05.2007	-----	06.04.2013
43.	2004_12	33-174-16	26.05.2007	-----	06.04.2013
44.	2004_13	30-253-15	26.05.2007	-----	06.04.2013
45.	2004_14	30-253-15	26.05.2007	-----	06.04.2013
46.	2901_1	05-019-16	01.03.2008	-----	06.04.2013
47.	2901_2	11-047-16	01.03.2008	-----	06.04.2013
48.	2901_3	09-034-16	01.03.2008	-----	06.04.2013
49.	2901_4	06-024-16	01.03.2008	-----	06.04.2013
50.	2901_5	49-346-15	01.03.2008	-----	06.04.2013
51.	2901_6	20-097-16	01.03.2008	-----	06.04.2013
52.	2901_7	41-303-15	01.03.2008	-----	06.04.2013
53.	2901_8	32-166-16	01.03.2008	-----	06.04.2013
54.	2901_9	02-004-16	01.03.2008	-----	06.04.2013
55.	2901_10	51-289-14	01.03.2008	-----	06.04.2013
56.	2901_11	25-126-16	01.03.2008	-----	06.04.2013
57.	2901_12	25-126-16	01.03.2008	-----	06.04.2013
58.	2901_13	37-281-15	01.03.2008	-----	06.04.2013
59.	2901_14	31-160-16	01.03.2008	-----	06.04.2013
60.	2901_15	37-282-15	01.03.2008	-----	06.04.2013
61.	2901_16	32-166-16	01.03.2008	-----	06.04.2013
62.	2901_17	33-266-15	01.03.2008	-----	06.04.2013
63.	2901_18	31-195-13	01.03.2008	-----	06.04.2013
64.	2901_19	15-084-10	01.03.2008	-----	06.04.2013
65.	2901_20	48-299-13	01.03.2008	-----	06.04.2013
66.	2901_21	51-289-14	01.03.2008	-----	06.04.2013
67.	2901_22	42-307-15	01.03.2008	-----	06.04.2013
68.	2902_1	26-134-16	21.06.2008	-----	13.04.2013
69.	2902_2	33-171-16	21.06.2008	-----	13.04.2013
70.	2902_3	25-127-16	21.06.2008	-----	13.04.2013
71.	2902_4	154-30-16	21.06.2008	-----	13.04.2013
72.	2902_5	27/28-141-16	21.06.2008	-----	13.04.2013
73.	2902_6	33-172-16	21.06.2008	-----	13.04.2013
74.	2902_7	33-172-16	21.06.2008	-----	13.04.2013
75.	2902_8	27/28-141-16	21.06.2008	-----	13.04.2013
76.	2902_9	32-168-16	21.06.2008	-----	13.04.2013
77.	2902_10	32-167-16	21.06.2008	-----	13.04.2013
78.	2902_11	52-366-15	21.06.2008	-----	13.04.2013
79.	2902_12	42-308-15	21.06.2008	-----	13.04.2013
80.	2902_13	07-027-16	21.06.2008	-----	13.04.2013
81.	2902_14	07-027-16	21.06.2008	-----	13.04.2013
82.	2902_15	24-129-11	21.06.2008	-----	13.04.2013
83.	2902_16	32-162-11	21.06.2008	-----	13.04.2013
84.	2902_17	42-266-13	21.06.2008	-----	13.04.2013



## SEYİR VE YAT HARİTALARI

Sıra No.	Harita No.	Son Düzeltme Hafta No. İlan No. - Yılı Tarihi	Yeni Harita Tarihi	Son Yeni Yayın Tarihi	Son Yeni Baskı Tarihi
85.	3001_1	38/39-293-15	27.05.2006	-----	23.02.2013
86.	3001_2	36-278-15	27.05.2006	-----	23.02.2013
87.	3001_3	18-087-16	27.05.2006	-----	23.02.2013
88.	3001_4	31-257-15	27.05.2006	-----	23.02.2013
89.	3001_5	18-087-16	27.05.2006	-----	23.02.2013
90.	3001_6	19-117-14	27.05.2006	-----	23.02.2013
91.	3001_7	18-087-16	27.05.2006	-----	23.02.2013
92.	3001_8	26-138-11	27.05.2006	-----	23.02.2013
93.	3001_9	18-087-16	27.05.2006	-----	23.02.2013
94.	3001_10	52-325-13	27.05.2006	-----	23.02.2013
95.	3001_11	42-240-14	27.05.2006	-----	23.02.2013
96.	3002_1	20-186-15	27.05.2006	-----	06.04.2013
97.	3002_2	07-059-15	27.05.2006	-----	06.04.2013
98.	3002_3	30-188-13	27.05.2006	-----	06.04.2013
99.	3002_4	10-043-16	27.05.2006	-----	06.04.2013
100.	3002_5	37-209(P)-12	27.05.2006	-----	06.04.2013
101.	3002_6	03-019-14	27.05.2006	-----	06.04.2013
102.	3002_7	07-059-15	27.05.2006	-----	06.04.2013
103.	3002_8	20-108-11	27.05.2006	-----	06.04.2013
104.	3002_9	43-316-15	27.05.2006	-----	06.04.2013
105.	3002_10	06-025-16	27.05.2006	-----	06.04.2013

**1. DUYURULAR**

YENİ HARİTALAR:

Harita No:      Baskı Tarihi:      Yürürlükten Kalkan Haritalar:  
-----

YENİ YAYINLAR :

Harita No:      Yayın Tarihi:      Yürürlükten Kalkan Haritalar:  
-----

YENİ BASKI HARİTALAR:

Harita No:      Baskı Tarihi:      İşlenmiş Son İlan No:  
-----

**2. DÜZELTMELER**

İlan No:      Etkilenen Haritalar :

186	1911
187	1723
188	2214 221 INT(3784) 22B Yat Haritası 2003_13 Yat Haritası 2003_11 Yat Haritası 2003_8 Yat Haritası 2003_1
189	2248 3110 224
190	37 36
191(T)	2214 221 INT(3784) Yat Haritası 2003_13


**186 KARADENİZ - Kerç Boğazı - Kerç - Yenikal Kanalı - Tuzla Dili - Not**  
KAYNAK: BA.İlan Nu.: 16-1959/16

Harita 1911 (Son İlan No: 178/2016) [WGS84 DATUMU]

KOYUNUZ Köprü inşa halinde

45°18'.09K, 36°30'.16D  
(Mevki merkez olmak üzere)45°14'.72K, 36°35'.33D  
(Mevki merkez olmak üzere)**187 KARADENİZ - Ukrayna - İllichivs'k (İlliçevs'k) - Sanal Seyir Yardımcısı**  
KAYNAK: BA.İlan Nu.: 33-4123/2015

Harita 1723 (İllichivs'k (İlliçevs'k) yaklaşması, Plan B) (Son İlan No: 359/2015) [WGS84 DATUMU]



DÜZELTİNİZ  'yı

olarak,

46°18'.45K, 30°43'.40D

**188 EGE DENİZİ - Türkiye, Batı Sahili - İzmir Körfezi - Uzunada Güneyi - Kubilay Sığılığı - Otomatik Tanımlama Sistemi.**  
KAYNAK: Fenerler ve Sis İşaretleri Kitabı 2016

Harita 2214 (Son İlan No: 061/2016) [WGS84 DATUMU]

DÜZELTİNİZ  'i  olarak, 38°26'.66K, 26°43'.12D



Harita 221 (INT 3784) (Son İlan No: 143/2016) [WGS84 DATUMU]

DÜZELTİNİZ  'i  olarak, 38°26'.66K, 26°43'.12D

Harita 22B (Son İlan No: 088/2016) [WGS84 DATUMU]

DÜZELTİNİZ  'i  olarak, 38°26'.7K, 26°43'.1D

Yat Haritası 2003\_13 (Son İlan No: 061/2016) [WGS84 DATUMU]

DÜZELTİNİZ  'i  olarak, 38°26'.66K, 26°43'.12D

188 numaralı ilanın devamıdır.

Yat Haritası 2003\_11 (Son İlan No: 120/2012) [WGS84 DATUMU]

DÜZELTİNİZ  'i  olarak, 38°26'.66K, 26°43'.12D

Yat Haritası 2003\_8 (Son İlan No: 362/2015) [WGS84 DATUMU]

DÜZELTİNİZ  'i  olarak, 38°26'.66K, 26°43'.12D

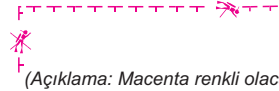


Yat Haritası 2003\_1 (Son İlan No: 290/2013) [WGS84 DATUMU]

DÜZELTİNİZ  'i  olarak, 38°26'.7K, 26°43'.1D

**189 EGE DENİZİ - Türkiye, Güneybatı Sahili - Bodrum - Gümüşlük - Karatoprak (Turgutreis) - Çatal Ada - Yassı Ada - Dalışa Yasak Saha - Not**

KAYNAK: 05.04.2016 tarihli ve 8743 sayılı Bakanlar Kurulu kararı

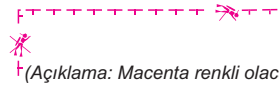


Harita 2248 (Son İlan No: 181/2016) [ED50 DATUMU]

KOYUNUZ    (Açıklama: Macenta renkli olacak)

Sayfa 1.6'da verilen blok notu

37°04'.712K, 27°14'.164D (Sahil)  
37°04'.712K, 27°13'.525D  
37°02'.461K, 27°13'.525D  
37°02'.461K, 27°13'.825D (Sahil)  
37°01'.95K, 27°19'.45D  
(Eski blok not üzerine)

Harita 3110 (Son İlan No: 157/2015) [WGS84 DATUMU]

KOYUNUZ    (Açıklama: Macenta renkli olacak)

Sayfa 1.6'da verilen blok notu

37°00'.728K, 27°13'.309D (Sahil)  
37°01'.000K, 27°13'.000D  
37°00'.000K, 27°12'.150D  
36°59'.894K, 27°12'.294D (Sahil)  
ve  
36°59'.750K, 27°12'.100D  
36°59'.750K, 27°11'.500D  
36°59'.400K, 27°11'.500D  
36°59'.400K, 27°12'.100D  
37°00'.15K, 27°18'.20D  
(Eski blok not üzerine)

**SEYİR VE YAT HARİTALARINA AİT DUYURULAR VE DÜZELTMELER****BÖLÜM 1**

189 numaralı ilanın devamıdır.

SİLİNİZ



36°59'.840K, 27°11'.970D

36°59'.840K, 27°11'.470D

36°59'.440K, 27°11'.470D

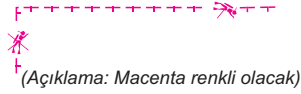
36°59'.440K, 27°11'.970D

**Dalışa Yasak Saha**  
(Not'a bak)

36°59'.730K, 27°11'.700D  
(Mevki merkezli)

**Harita 224** (Son İlan No: 181/2016) [ED50 DATUMU]

KOYUNUZ



(Açıklama: Macenta renkli olacak)

37°04'.71K, 27°14'.16D (Sahil)

37°04'.71K, 27°13'.53D

37°02'.46K, 27°13'.53D

37°02'.46K, 27°13'.83D (Sahil)

ve

37°00'.79K, 27°13'.34D (Sahil)

37°01'.06K, 27°13'.03D

37°00'.06K, 27°12'.18D

36°59'.96K, 27°12'.32D (Sahil)

ve

36°59'.81K, 27°12'.13D

36°59'.81K, 27°11'.53D

36°59'.46K, 27°11'.53D

36°59'.46K, 27°12'.13D

Sayfa 1.6'da verilen blok notu

37°34'.80K, 27°29'.60D  
(Eski blok not üzerine)

**190 AKDENİZ - Mısır - Bür Sa'id (Said Limanı) Yaklaşması - Batık**

KAYNAK: BA.İlan Nu.: 22-2832/16

**Harita 37** (Son İlan No: 183/2016) [WGS84 DATUMU]

KOYUNUZ



31°19'.8K, 32°23'.2D

31°19'.2K, 32°22'.9D

**Harita 36** (Son İlan No: 088/2015) [WGS84 DATUMU]

KOYUNUZ



31°19'.8K, 32°23'.2D

31°19'.2K, 32°22'.9D

İlan No.: 35/2016

1.4

## SEYİR VE YAT HARİTALARINA AİT DUYURULAR VE DÜZELTMELER

## BÖLÜM 1

190 numaralı ilanın devamıdır.

SİLİNİZ



31°19'.0K, 32°23'.0D

**191 (T) EGE DENİZİ - Türkiye, Batı Sahili - Gülbahçe Körfezi - Hasanhoca Koyu - Balık Çiftliği**  
KAYNAK: Gıda, Tarım ve Hayvancılık Bakanlığı

**Harita 2214** (Son İlan No:188/2016) [WGS84 DATUMU]

KOYUNUZ



38°25'.390K, 26°36'.40D

**Harita 221(INT 3784)** (Son İlan No:188/2016) [WGS84 DATUMU]

KOYUNUZ



38°25'.390K, 26°36'.40D

**Yat Haritası 2003\_13** (Son İlan No: 188/2016) [WGS84 DATUMU]

KOYUNUZ



38°25'.390K, 26°36'.40D

Haftalık Denizcilere İlanlar Paragraf Nu.: 189/16

<b>DALIŞA YASAK SAHALAR</b>	<b>DIVING PROHIBITED AREAS</b>
Sınırlanmış saha içerisinde, bilimsel amaçlı dalışlar dışında, dalış yapmak yasaktır.	Diving, except for scientific diving, is prohibited inside the bounded area.

İlgili Harita : TR 2248

Haftalık Denizcilere İlanlar Paragraf Nu.: 189/16

<b>DALIŞA YASAK SAHALAR</b>	<b>DIVING PROHIBITED AREAS</b>
Sınırlanmış saha içerisinde, bilimsel amaçlı dalışlar dışında, dalış yapmak yasaktır.	Diving, except for scientific diving, is prohibited inside the bounded area.

İlgili Harita : TR 3110

Haftalık Denizcilere İlanlar Paragraf Nu.: 189/16

<b>DALIŞA YASAK SAHALAR</b>	<b>DIVING PROHIBITED AREAS</b>
Sınırlanmış saha içerisinde, bilimsel amaçlı dalışlar dışında, dalış yapmak yasaktır.	Diving, except for scientific diving, is prohibited inside the bounded area.

İlgili Harita : TR 224



**1. DUYURULAR**

YENİ NOTİK YAYINLAR:

Yayın Adı \_\_\_\_\_ : Baskı Tarihi: \_\_\_\_\_ Yürürlükten Kalkan Yayın: \_\_\_\_\_

YENİ YAYINLAR :

Yayın Adı \_\_\_\_\_ : Yayın Tarihi: \_\_\_\_\_ Yürürlükten Kalkan Yayın: \_\_\_\_\_

**2. DÜZELTMELER**

İlan No: \_\_\_\_\_

Aşağıdaki duyurular, 23 Ağustos 2016 saat 0600Z itibari ile SHOD Bşk.İğınca NAVTEX duyuru numarası verilerek yayımlanan SEYİR DUYURULARINI kapsar.

### **2013 SERİSİ**

#### **440. İSTANBUL BOĞAZI**

İnşa çalışmaları, ikinci bir duyuruya kadar Fil Burnu (41°12'K, 29°07' 06"D) ve Çalı Burnu (41°12' 24"K, 29°06' 21"D) mevkileri merkez olmak üzere 500 metre yarıçaplı sahada yapılacaktır. Denizcilere duyurulur.

### **2014 SERİSİ**

#### **535. AKDENİZ**

Doğu Akdeniz'de Akdeniz Kalkanı Harekatı icra eden Türk Deniz Kuvvetleri unsurları, gemilerin güvenli olarak seyir yapmalarını sağlamak ve terörizmi önlemek amacıyla hareket icra etmektedir. Türk unsurları tarafından çağrı yapıldığında sorulacak sorulara vereceğiniz cevaplar ile sağlayacağınız işbirliği ve yardım önem arz etmektedir. Herhangi bir şüpheli faaliyet veya bilgiyi Türk savaş gemilerine, Türk Deniz Kuvvetleri Harekat Merkezine 00 90 312 4032222 / 00 90 312 4176260 ve denkom.harekatmrk@dzkk.tsk.tr e-posta adreslerine bildiriniz, işbirliğiniz için teşekkür ederiz. Denizcilere duyurulur.

#### **616. MARMARA DENİZİ**

İnşa çalışmaları, ikinci bir duyuruya kadar aşağıdaki sahalarda yapılacaktır. Denizcilere duyurulur.

40°44'.07K, 029°30'.57D	40°41'.77K, 029°33'.45D
40°44'.53K, 029°31'.12D	40°41'.45K, 029°33'.13D
40°45'.98K, 029°31'.35D	40°41'.92K, 029°32'.70D
40°46'.03K, 029°30'.78D	40°42'.08K, 029°33'.07D
40°44'.60K, 029°30'.55D	

#### **1065. MARMARA DENİZİ**

Çetin Oktay gemisi ile 26 Aralık 2014 tarihinden ikinci bir duyuruya kadar aşağıda belirtilen noktaları birleştiren hatlarda sualtı çalışması yapılacaktır.

41°04'.64K, 028°14'.25D
41°03'.57K, 028°13'.95D
41°03'.42K, 028°20'.98D
41°02'.47K, 028°20'.75D
41°03'.58K, 028°05'.88D
41°02'.69K, 028°06'.03D

### **2015 SERİSİ**

#### **587. İSTANBUL BOĞAZI**

Boğaziçi ve Fatih Sultan Mehmet Köprülerindeki seyir yardımcıları (fenerler) geçici olarak hizmet dışı kalmıştır. Denizcilere duyurulur.

#### **848. EGE DENİZİ**

38°26'.15K, 026°44'.27D mevkindeki şamandıra yarı batık ve sönmüştür. Denizcilere duyurulur.

#### **872. KARADENİZ**

Sualtı çalışması, 31 Ağustos 2016' ya kadar aşağıdaki mevkileri birleştiren hat boyunca yapılacaktır. Denizcilere duyurulur.

41°44'.64K, 032°22'.46D
41°45'.25K, 032°21'.98D

**1087. MARMARA DENİZİ**

40°56'.30K, 028°49'.00D ve 40°56'.90K, 028°48'.95D mevkiilerindeki ışıklı şamandıralar yerlerinden kopmuştur. Denizcilere duyurulur.

**1088. EGE DENİZİ**

38°24'.07K, 027°04'.39D mevkindeki ışıklı şamandıra yerinden kopmuştur. Denizcilere duyurulur.

**1089. AKDENİZ**

36°46'.50K, 028°15'.00D mevkindeki ışıklı şamandıra yerinden kopmuştur. Denizcilere duyurulur.

**1182. EGE DENİZİ**

Atış eğitimleri 01 Ocak - 31 Aralık 2016 saat 0500Z-1600Z arasında haftasonları hariç hergün aşağıdaki sahada yapılacaktır.

40°35'.00K, 024°58'.00D  
40°11'.00K, 024°33'.00D  
40°09'.00K, 024°45'.00D  
40°20'.00K, 024°56'.00D  
40°07'.00K, 025°33'.00D  
40°16'.50K, 025°39'.00D  
40°18'.00K, 025°30'.00D

Denizcilere duyurulur.

**1183. EGE DENİZİ**

Atış eğitimleri 01 Ocak - 31 Aralık 2016 saat 0500Z- 1600Z arasında haftasonları hariç hergün aşağıdaki sahada yapılacaktır.

37°27'.00K, 026°17'.00D  
37°24'.00K, 026°04'.00D  
37°24'.00K, 026°00'.00D  
37°05'.00K, 026°09'.00D  
37°08'.50K, 026°27'.50D

Denizcilere duyurulur.

**1184. EGE DENİZİ**

Atış eğitimleri 01 Ocak - 31 Aralık 2016 saat 0500Z-1600Z arasında haftasonları hariç hergün aşağıdaki sahada yapılacaktır.

39°00'.00K,025°10'.00D  
39°20'.00K,024°58'.00D  
39°14'.00K,024°40'.00D  
38°54'.00K,024°52'.00D

Denizcilere duyurulur.

**2016 SERİSİ****089. MARMARA DENİZİ**

Aşağıda belirtilen mevkilere ışıklı şamandıra tesis edilmiştir. Denizcilere duyurulur.

40°57'.10K, 028°49'.79D  
40°56'.97K, 028°49'.05D

**159. KARADENİZ**

41°50'.87K, 032°43'.58D mevkiindeki Kuruçayı mendirek feneri geçici olarak sönmüştür. Denizcilere duyurulur

**160. İSTANBUL BOĞAZI**

41°11'.18K, 029°04'.88D mevkiindeki Altinkum ışıklı şamandırası geçici olarak sönmüştür. Denizcilere duyurulur.

**161. EGE DENİZİ**

38°13'.09K, 026°21'.49D mevkiindeki Alaçatı ışıklı şamandırası geçici olarak sönmüştür. Denizcilere duyurulur.

**256. İZMİT KÖRFEZİ**

İzmit Körfez geçişi projesi kapsamındaki ışıklı şamandıraların mevkileri geçici olarak aşağıdaki belirtilen şekilde değiştirilmiştir. Denizcilere duyurulur.

40°45'.40 K, 029°30'.60 D

40°45'.40 K, 029°31'.30 D

40°45'.02 K, 029°30'.40 D

40°45'.10 K, 029°31'.23 D

**288. MARMARA DENİZİ**

Sualtı çalışması, 20 Ekim 2017 tarihine kadar aşağıdaki sahada yapılacaktır. Denizcilere duyurulur.

40°57'.87K, 027°44'.40D

40°57'.93K, 027°44'.75D

41°00'.65K, 027°43'.53D

41°00'.70K, 027°43'.90D

**345. EGE DENİZİ**

37°54'.67K, 027°06'.26D mevkinde sarı renkli ışıklı şamandıra tesis edilmiştir. Denizcilere duyurulur.

**349. KARADENİZ**

Sualtı çalışması, 15 Eylül 2016'ya kadar aşağıdaki mevkileri birleştiren hat boyunca yapılacaktır. Denizcilere duyurulur.

41°46'.85K, 032°29'.07D

41°47'.37K, 032°28'.98D

**394. İZMİT KÖRFEZİ**

1. 27 Mayıs 2016 tarihi 1100Z itibari ile İzmit körfezinde aşağıdaki noktaları birleştiren hattın doğusunda İzmit Gemi Trafik Hizmetleri sistemi aktive edilmiştir. Saha; Yalova, hereke ve körfez olmak üzere 3 bölgeye ayrılmış olup sektörlerde aynı sırayla kanal 18, kanal 19 ve kanal 20 kullanılmaktadır. Bölgede seyir yapan gemilerin İzmit VTS ile temas etmesi ve verilecek talimatlara uyması.

A. 40°52'.30K, 029°13'.57D

B. 40°48'.44K, 029°08'.96D

C. 40°39'.66K, 029°08'.66D

2. Detaylı bilgiye [www.didgm.gov.tr](http://www.didgm.gov.tr) adresinden ulaşılabilir. Denizcilere duyurulur.

**430. EGE DENİZİ**

39°28'.44K, 026°04'.00D mevkiindeki Babakale balıkçı barınağı ana mendirek feneri geçici olarak sönmüştür.

Denizcilere duyurulur.

**458. EGE DENİZİ**

Atış eğitimi,

A) 11-14, 18-21, 25-28 Temmuz 2016 saat 0500Z-1200Z,

B) 01-04, 08-11, 15-18, 22-25, 29, 31 Ağustos 2016 saat 0500Z-1200Z, arasında aşağıdaki sahalarda yapılacaktır.

Denizcilere duyurulur.

38°45'.00K, 025°21'.00D

38°45'.00K, 024°52'.00D

38°18'.00K, 024°52'.00D

38°18'.00K, 025°21'.00D

**480. İSTANBUL BOĞAZI**

41°07'.50 K, 029°04'.50D mevkiine ışıklı şamandıra tesis edilmiştir. Denizcilere duyurulur.

**481. İSTANBUL BOĞAZI**

41°07'.46K, 029°04'.43D mevkiindeki Yeniköy feneri hasarlıdır. Denizcilere duyurulur.

**508. KARADENİZ**

Sismik çalışmalar, R/V DOKUZ EYLÜL 4 isimli gemi ile 25 Mayıs - 04 Ağustos 2016 tarihleri arasında aşağıdaki sahada yapılacaktır.

41°40'.70K, 030°29'.42D

41°28'.47K, 030°35'.27D

41°21'.32K, 030°53'.37D

41°24'.68K, 031°05'.98D

41°36'.03K, 031°20'.47D

41°55'.28K, 031°11'.28D

Gemiden 1NM açık geçilmesi.

Denizcilere duyurulur.

**509. EGE DENİZİ**

Oşinografik çalışma, R/V TÜBİTAK MARMARA ile 09 - 29 Ağustos 2016 arasında Türkiye'nin Ege denizi sahili genelinde yapılacaktır.

Denizcilere duyurulur.

**511. İSTANBUL BOĞAZI**

Deniz ölçüm çalışmaları, AYKUT KAPTAN isimli gemi ile 08 Ağustos - 06 Eylül 2016 tarihleri arasında aşağıdaki sahada yapılacaktır.

41°01'.91K, 028°59'.46D

41°01'.49K, 029°00'.48D

41°01'.74K, 029°00'.99D

41°02'.21K, 028°59'.76D

Denizcilere duyurulur.

**519. MARMARADENİZİ**

Bilimsel çalışmalar, R/V MTA SELEN ile 15 Ağustos - 25 Eylül 2016 tarihleri arasında aşağıdaki sahada yapılacaktır.

40°58'.38K, 029°02'.02D

40°38'.79K, 029°03'.87D

40°39'.65K, 029°17'.17D

40°42'.60K, 029°29'.16D

40°46'.61K, 029°28'.97D

Gemiden 1000 metre açık geçilmesi. Denizcilere duyurulur.

**522. KARADENİZ**

Sismik çalışmalar, R/V K.PİRİ REİS isimli gemi ile 23 Kasım 2016 tarihine kadar aşağıdaki sahada yapılacaktır.

41°40'.70K, 030°29'.42D

41°28'.46K, 030°35'.27D

41°21'.32K, 030°53'.37D

41°24'.69K, 031°05'.98D

41°36'.03K, 031°20'.46D

41°55'.28K, 031°11'.28D

Bölüm 4 , NAVAREA III Saha Koordinatörü tarafından yayımlanmış olan 23 Ağustos 2016 saat 0600Z itibariyle yürürlükteki SEYİR DUYURULARINI kapsamaktadır, NAVAREA III Saha Koordinatörlüğüne intikal eden yurt içi kaynaklı SEYİR DUYURULARI mükerrer olmaması amacıyla bu bölümde belirtilmemiş olup NAVTEX duyuru numarası ile Bölüm 3'te yer almaktadır.

## **2016 SERİSİ**

### **012. KERÇ BOĞAZI**

Hattın her bir tarafında 500 m içerisine demirlemek yasaktır.

44°58'.38K, 036°54'.72D  
44°56'.41K, 036°50'.60D  
44°52'.70K, 036°41'.60D  
44°50'.83K, 036°36'.02D  
44°50'.25K, 036°34'.12D  
44°49'.02K, 036°30'.52D  
44°48'.55K, 036°28'.26D  
44°47'.09K, 036°21'.94D  
44°46'.11K, 036°18'.62D  
44°43'.84K, 036°12'.03D  
44°43'.14K, 036°10'.54D

### **165. AKDENİZ**

35°15'.70N, 003°55'.70B mevkiindeki SIDI ABED feneri sönmüştür.

### **168. EGE DENİZİ**

Meydana gelen göçmen krizi ve sığınmacılara yardım etmek için NATO destek/faaliyetleri bulunmaktadır. Gemiler bahse konu sahada seyir yaparken NATO unsurlarından emniyet için açık bulunmaları gerekmektedir.

### **188. KERÇ BOĞAZI**

45°17'.57K, 036°32'.57D mevkiinde demirli deniz mayını bulunmaktadır.

### **193. KERÇ BOĞAZI**

Gemilerin durması, demirlemesi, dibe yakın balık avlaması, su altı tahrip faaliyetlerinde bulunması, tarama çalışmaları yapması ve kablo çekerek seyir yapmaları aşağıdaki sınırlandırılmış sahada yasaklanmıştır.

45°23'.94K, 036°44'.86D  
45°23'.07K, 036°38'.81D  
45°26'.43K, 036°34'.77D  
45°26'.78K, 036°35'.94D  
45°28'.29K, 036°46'.46D  
45°26'.82K, 036°49'.55D

ve sahil hattı

### **194. KERÇ BOĞAZI**

Aşağıdaki sınırlandırılmış saha içine sualtı kablosu döşenmiştir.

45°24'.42K, 036°36'.66D  
45°24'.64K, 036°36'.52D  
45°26'.10K, 036°46'.77D  
45°25'.85K, 036°46'.53D

### **210. AKDENİZ**

KLEBIA, NAVTEX istasyonu yayın yapmamaktadır. Denizcilere duyurulur.

**225. AKDENİZ**

Askeri hareket, 34°00'.00K paraleli ve Libya sahilleri ile sınırlandırılmış sahada yapılmaktadır. Gemiler kendi emniyetleri için saha içinde veya saha sınırına yakın geçerken çok dikkatli olmalı ve en yakın sahil istasyonu ile bağlantı kurarak emniyet iz hattını kaydedebilirler. Gemiler mevki, rota, sürat, ETA, yük ve geminin adı gibi bilgilerini göndereceklerdir. Bu bilgiler sahaya girmeden 72 saat önce Deniz Ulaştırma makamlarına ulaştırılmalı ve günlük olarak öğle zamanlarında tekrar edilmelidirler.

İsim: Omar A. Omar D.PFSO, Telefon: +21825542024, Fax: +218087627623539, E-mail: [Omar16588@gmail.com](mailto:Omar16588@gmail.com)

Veya

İsim: Mohamed F. Abdulaaty Maritime Department, Telefon: +218922292612, Fax: +218087627623539, Email: [mf\\_732072@gmail.com](mailto:mf_732072@gmail.com).

**228. KERÇ BOĞAZI**

Top mermileri tespit edilmiştir.

1. 45°12'.07K, 036°30'.84D
2. 45°12'.07K, 036°28'.72D
3. 45°12'.11K, 036°28'.67D

Belirtilen mevkiilerin 500 metre içerisinde seyir yapmak tehlikelidir.

**249. KERÇ BOĞAZI**

Patlayıcı maddeler tespit edilmiştir.

- 45°11'.397K, 036°24'.540D  
45°11'.978K, 036°28'.635D  
45°12'.268K, 036°29'.795D  
45°12'.330K, 036°30'.088D  
45°11'.788K, 036°34'.438D  
45°11'.465K, 036°34'.690D

Belirtilen mevkiilerin 500 metre içerisinde seyir yapmak tehlikelidir. Datum WGS-84' tür.

**327. AKDENİZ**

36°26'.60K, 000°56'.40D mevkiindeki HADJRET NADJI feneri güvenilmezdir.

**339. KARADENİZ**

Atış eğitimi, 010000Z Haziran - 010000Z Eylül 2016 tarihleri arasında yapılacaktır. Aşağıdaki sınırlandırılmış sahada ve karasularında seyir yapmak yasaktır.

- 45°31'.40K, 030°20'.60D  
45°31'.40K, 030°35'.40D  
44°59'.20K, 030°35'.40D  
44°59'.20K, 030°02'.40D  
45°14'.20K, 030°05'.20D

**367. KARADENİZ**

43°52'.90K, 039°12'.30D mevkiinde deniz dibinde demirli mayın tespit edilmiştir.

**384. AKDENİZ**

35°53'.58K, 014°38'.58D - 35°53'.58K, 014°40'.62D - 35°52'.10K - 014°40'.62D, 35°52'.10K - 014°40'.62D ve 35°52'.10K, 014°38'.58D mevkiilerindeki orkinos çiftliğine ait ışıklı şamandıralar yerlerinde mevcut değildir.



**397. AKDENİZ**

HERCULES isimli gemi tarafından sualtı cihazı (ROV) A, B, C, D ve E sahalarında ve çok bimli iskandil A, B, C, D ve E sahalarında kullanılarak, 31 Ağustos 2016 tarihine kadar aşağıdaki sahalar içerisinde sualtı çalışmaları yapılacaktır.

SAHA – A	SAHA – B	SAHA - C
36°16'.90K, 013°44'.90D	35°58'.30K, 013°47'.30D	36°12'.40K, 014°18'.80D
36°10'.60K, 013°56'.10D	35°46'.50K, 014°04'.50D	36°10'.40K, 014°20'.30D
35°53'.80K, 014°11'.50D	35°44'.40K, 014°02'.60D	36°03'.10K, 014°03'.10D
35°44'.50K, 014°23'.60D	35°56'.30K, 013°44'.60D	36°05'.40K, 014°00'.90D
35°41'.90K, 014°21'.30D		
35°53'.10K, 014°03'.70D		
36°05'.00K, 013°53'.70D		
36°14'.00K, 013°42'.40D		
SAHA – D	SAHA – E	SAHA - F
35°36'.70K, 014°38'.50D	35°33'.10K, 014°06'.90D	35°52'.10K, 014°35'.40D
35°29'.40K, 014°39'.10D	35°33'.10K, 014°23'.40D	35°46'.70K, 014°35'.40D
35°29'.50K, 014°34'.00D	35°23'.50K, 014°24'.80D	35°46'.70K, 014°58'.90D
36°36'.40K, 014°33'.80D	35°26'.80K, 014°10'.20D	36°05'.60K, 014°58'.90D
	35°29'.40K, 014°04'.70D	36°05'.60K, 014°52'.20D

1NM açık geçilmesi.

**448. EGE DENİZİ**

Atış eğitimleri, 01 - 04, 08 - 11, 15 - 18, 22 - 25, 29 ve 31 Ağustos 2016 tarihlerinde 0500Z - 1200Z saatleri arasında aşağıdaki sınırlandırılmış saha içerisinde yapılacaktır.

38°45'.00K, 024°52'.00D  
 38°45'.00K, 025°21'.00D  
 38°18'.00K, 025°21'.00D  
 38°18'.00K, 024°52'.00D

**449. AKDENİZ**

1. AB Konseyi tarafından insan kaçakçılığı ve ticareti ağırlı iş modelini dağıtmayı amaçlayan, UNSCR 2240/2015 emrinde aşağıda sınırlandırılmış mevkiilerde Güney Orta Akdeniz alanlarında görev yapan askeri deniz birlikleri ve hava keşif birliklerini içeren EUNAVFOR MED "SOPHIA" hareketinin icra edilmesine 31 Ağustos 2016'ya kadar izin verilmiştir:

37°02'.5K, 011°30'.0D  
 37°02'.4K, 013°28'.5D  
 36°57'.5K, 013°40'.1D  
 35°22'.1K, 013°40'.1D  
 35°22'.1K, 021°25'.6D  
 34°53'.0K, 022°28'.0D  
 34°53'.0K, 022°38'.3D  
 32°59'.2K, 022°38'.3D  
 33°20'.6K, 011°39'.6D  
 33°30'.2K, 011°30'.0D  
 34°20'.0K, 011°30'.0D  
 34°20'.0K, 012°10'.0D  
 35°05'.0K, 012°10'.0D  
 35°25'.0K, 011°30'.0D

2. Belirtilen alandan geçmekte olan ticari gemiler ile VHF telsiz yayını (ilk çağrı CH.16'da) üzerinden iletişime geçilebilir ve faaliyetleri hakkında bilgi alınabilir, bu sebeple tüm gemilerin dikkatli gözcülük yapması ve işbirliği içinde olması beklenmektedir.

**450. KARADENİZ**

Atış eğitimleri, 01 - 31 Ağustos 2016 tarihleri arasında Pazar günleri hariç 0500Z - 1700Z saatleri arasında yapılacaktır. Aşağıdaki sınırlandırılmış saha içerisinde seyir yapmak geçici olarak tehlikelidir.

44°52'.80K, 032°54'.90D  
44°58'.00K, 033°03'.00D  
44°51'.60K, 033°10'.90D  
44°47'.50K, 033°11'.00D  
44°45'.00K, 033°05'.50D

**451. KARADENİZ**

Atış eğitimleri, 01 - 31 Ağustos 2016 tarihleri arasında Pazar günleri hariç 0500Z - 1700Z saatleri arasında yapılacaktır. Aşağıdaki sınırlandırılmış saha içerisinde seyir yapmak geçici olarak tehlikelidir.

44°40'.00K, 032°10'.00D  
44°48'.00K, 032°05'.00D  
45°03'.00K, 032°17'.00D  
44°58'.10K, 032°31'.40D  
44°43'.80K, 032°49'.60D  
44°36'.00K, 032°36'.00D

**452. KARADENİZ**

Atış eğitimleri, 01 - 31 Ağustos 2016 tarihleri arasında Pazar günleri hariç 0500Z - 1700Z saatleri arasında yapılacaktır. Aşağıdaki sınırlandırılmış saha içerisinde seyir yapmak geçici olarak tehlikelidir.

45°03'.50K, 036°17'.00D  
44°57'.50K, 036°23'.00D  
44°45'.00K, 036°24'.00D  
44°45'.00K, 035°50'.00D  
45°00'.00K, 035°50'.00D  
ve sahil hattı.

**453. KARADENİZ**

Atış eğitimleri, 01 - 31 Ağustos 2016 tarihleri arasında Pazar günleri hariç 0500Z - 1700Z saatleri arasında yapılacaktır. Aşağıdaki sınırlandırılmış saha içerisinde seyir yapmak geçici olarak tehlikelidir.

44°29'.70K, 032°19'.60D  
44°38'.20K, 032°53'.00D  
44°27'.80K, 033°06'.60D  
44°05'.40K, 032°48'.40D

**455. KERÇ BOĞAZI**

Gemilerin durması, demirlemesi, dibe yakın balık avlaması, su altı tahrip faaliyetlerinde bulunması, tarama çalışmaları yapması ve kablo çekerek seyir yapmaları aşağıdaki sınırlandırılmış sahada içerisinde geçici olarak tehlikelidir.

45°11'.72K, 036°24'.44D  
45°11'.80K, 036°25'.09D  
45°10'.54K, 036°25'.52D  
45°10'.37K, 036°24'.26D  
ve sahil hattı.

**458. KARADENİZ**

01 - 31 Ağustos 2016 tarihleri arasında gemilerin durması, demirlemesi, dibe yakın balık avlaması, su altı tahrip faaliyetlerinde bulunması, tarama çalışmaları yapması ve kablo çekerek seyir yapmaları aşağıdaki sınırlandırılmış saha içerisinde geçici olarak tehlikelidir.

44°26'.70K, 033°33'.20D  
44°27'.70K, 033°33'.20D  
44°27'.70K, 033°34'.50D  
44°26'.70K, 033°34'.50D

**460. KARADENİZ**

Askeri eğitimler, 02 - 31 Ağustos 2016 tarihleri arasında Salı, Çarşamba ve Perşembe günleri 0001Z - 2359Z saatleri arasında yapılacaktır. Aşağıdaki sınırlandırılmış saha içerisinde seyir yapmak geçici olarak tehlikelidir.

44°30'.30K, 033°30'.40D  
44°29'.00K, 033°30'.40D  
44°29'.00K, 033°28'.10D  
44°29'.00K, 033°29'.50D

**461. AKDENİZ**

Sondaj gemisi ENSCO DS-6 32°14'.50K, 031°54'.70D mevkiine yerleştirilmiş olup ikinci bir duyuruya kadar sondaj çalışmalarına devam edecektir.

**466. KARADENİZ**

Atış eğitimleri, 05 Ağustos - 30 Eylül 2016 tarihlerinde 0500Z - 1800Z saatleri arasında yapılacaktır. Seyir yapmak karasularında yasak, saha dışında ise tehlikelidir.

46°18'.00K, 031°13'.00D  
46°12'.00K, 031°20'.00D  
46°09'.00K, 031°15'.00D  
46°14'.00K, 031°07'.00D

**467. KARADENİZ**

Atış eğitimleri, 05 Ağustos - 30 Eylül 2016 tarihlerinde 0500Z - 1800Z saatleri arasında yapılacaktır. Seyir yapmak karasularında yasak, saha dışında ise tehlikelidir.

46°00'.00K, 031°41'.00D  
46°00'.00K, 031°54'.90D  
46°02'.00K, 032°17'.90D  
45°54'.00K, 032°35'.40D  
45°40'.00K, 032°22'.00D

**471. EGE DENİZİ**

Atış eğitimleri, 09,16,23 ve 30 Ağustos 2016 tarihlerinde, 0900Z - 1200Z saatleri arasında aşağıdaki sınırlandırılmış saha içerisinde yapılacaktır.

36°01'.40K, 024°07'.20D  
36°01'.40K, 024°16'.90D  
35°51'.40K, 024°16'.90D  
35°51'.40K, 024°07'.20D

**474. KERÇ BOĞAZI**

Patlayıcı maddeler tespit edilmiştir.

45°12'.06K, 036°32'.66D  
45°12'.13K, 036°32'.83D  
45°12'.08K, 036°32'.85D  
45°12'.15K, 036°33'.05D  
45°12'.13K, 036°33'.42D  
45°12'.13K, 036°33'.48D

Belirtilen mevkiilerin 500 metre içerisinde seyir yapmak yasaktır.

**480. KERÇ BOĞAZI**

Patlayıcı maddeler tespit edilmiştir.

45°25'.15K, 036°40'.35D  
45°25'.28K, 036°41'.11D  
45°25'.55K, 036°44'.48D  
45°26'.06K, 036°44'.54D

Belirtilen mevkiilerin 500 metre içerisinde seyir yapmak yasaktır.

**482. KARADENİZ**

Aşağıdaki sınırlandırılmış saha içerisinde 24 Ağustos 2016 tarihine kadar seyir yapmak yasaklanmıştır.

44°23'.20K, 033°46'.60D  
 44°23'.20K, 033°47'.90D  
 44°19'.20K, 033°47'.90D  
 44°19'.20K, 033°43'.20D  
 44°23'.20K, 033°43'.20D  
 44°23'.20K, 033°44'.40D

**491. AKDENİZ**

35°44'.01K, 001°30'.69D (Alidade Bankı) mevkiinde boyutları: uzunluğu 40m, genişliği 15m ve yüksekliği 15m olan batık rapor edilmiştir.

**492. AKDENİZ**

1. 36°37'.65K, 002°39'.47D mevkiindeki BOUHAROUN ana iskelesi beyaz feneri yeniden tesis edilmiştir.  
 2. Fenerin periyodu: Fl(2)6s10M'dir.

**494. KARADENİZ**

Deniz eğitimleri, 21 Ağustos 2016 1300Z-1700Z saatleri arasında ve 25 Ağustos 2016 0800Z-1200Z saatleri arasında yapılacaktır. Aşağıdaki sınırlandırılmış saha içerisinde seyir yapmak geçici olarak tehlikelidir.

44°40'.50K, 033°30'.70D  
 44°41'.10K, 033°30'.70D  
 44°42'.20K, 033°32'.40D  
 44°42'.20K, 033°32'.90D  
 44°40'.50K, 033°32'.80D

**497. KARADENİZ**

Deniz eğitimleri, 24 Ağustos 2016 0600Z-1100Z saatleri arasında yapılacaktır. Aşağıdaki sınırlandırılmış saha içerisinde seyir yapmak geçici olarak tehlikelidir.

44°51'.70K, 033°17'.50D  
 44°57'.70K, 033°17'.50D  
 44°57'.70K, 033°25'.90D  
 44°51'.70K, 033°25'.90D

**Sondaj Platformları (498/16 Numaralı Bildiriye Kadar) :**

BÖLGE/Platform İsmi	Enlem	Boylam
<b>Akdeniz (Güney/Güneydoğu)</b>		
Maridive 520	31°24'.00K	30°12'.30D
İsmi bilinmiyor	31°24'.10K	30°02'.00D
İsmi bilinmiyor	31°24'.50K	30°04'.20D
Sneferu	31°26'.20K	32°58'.00D
P. Fouad	31°30'.90K	32°31'.60D
Scarabeo 6	31°36'.00K	30°00'.10D
Atwood Aurora	31°36'.30K	30°04'.70D
Karous	31°37'.80K	32°14'.10D
Key Manhattan	31°39'.50K	32°40'.70D
Mari - B	31°44'.90K	34°18'.30D
Merseak Gardein	31°46'.00K	30°34'.50D
JP Bussel	31°46'.10K	31°20'.60D
Temsah SE-1	31°48'.40K	31°18'.40D
Senefru	31°48'.90K	30°56'.10D
Rosetta-1	31°50'.80K	30°31'.20D
Ocean Lexington	31°53'.20K	31°53'.40D
El Qaher-1	31°54'.30K	31°54'.00D

Key Singapore	31°55'.20K	31°51'.20D
Adryatic 4	31°55'.50K	32°31'.30D
İsmi Bilinmiyor	31°56'.70K	31°09'.20D
Maersk Discoverer	32°03'.30K	32°18'.70D
Enesco DS-6	32°14'.50K	31°54'.70D
Discoverer Americas	32°15'.50K	28°38'.70D
Atwood Beacom	32°53'.80K	35°01'.10D
Saipem 10000	32°55'.70K	32°16'.40D
Pride North America	33°00'.30K	33°43'.30D
Estruc. Didon	33°47'.90K	11°53'.50D
Pride Sea Explorer	34°17'.60K	11°48'.40D
Sea Explorer	34°22'.50K	11°32'.00D
7 November	34°23'.00K	12°15'.00D
Isis	34°34'.10K	12°31'.60D
Scarabeo 4	34°39'.00K	33°06'.00D
Zagreb 1	34°47'.30K	14°31'.60D
GSF RIG 135	35°47'.90K	14°28'.70D
Petrosaudi Discover	36°00'.68K	11°59'.88D

**Adriyatik Denizi - İyon Denizi**

İsmi bilinmiyor	40°50'.00K	18°17'.00D
Bonaccia	43°36'.00K	14°21'.20D
Steward	44°12'.80K	12°46'.60D
Morena I	44°13'.60K	12°29'.00D
Annabella	44°13'.70K	13°04'.40D
Ika - A	44°21'.50K	13°29'.30D
Ida-B	44°26'.80K	13°28'.80D
Armida 1	44°28'.50K	12°27'.20D
İsmi bilinmiyor	44°30'.00K	13°00'.00D
Irina	44°31'.70K	13°22'.80D
Ana	44°41'.00K	13°16'.10D
Ivana B	44°41'.20K	13°13'.10D
Vesna	44°41'.20K	13°19'.10D
Ivana E	44°44'.70K	13°14'.80D
Izabela South	44°57'.50K	13°09'.10D
Ocean King	44°58'.50K	13°08'.00D
Izabela North	44°58'.80K	13°07'.80D

**Karadeniz - Azak Denizi**

Globetrotter 2	43°04'.10K	29°28'.60D
Deepwater Champion	43°52'.10K	30°45'.60D
İsmi bilinmiyor	44°03'.40K	30°09'.30D
İsmi bilinmiyor	44°31'.60K	29°32'.90D
İsmi bilinmiyor	44°32'.70K	29°26'.80D
İsmi bilinmiyor	45°15'.50K	31°49'.20D
Tavrida	45°21'.40K	30°54'.20D
B-312	45°34'.20K	32°47'.30D
Ukraine(B-319)	45°35'.40K	32°42'.80D
11 Numara	45°40'.50K	31°41'.10D
Sivash	45°42'.40K	31°52'.60D (NAV III 439/2016)
10 Numara	45°42'.70K	31°51'.50D
Geolog-1	46°31'.80K	37°01'.10D

**ÖZEL UYARI-1**

**ALO 158 SAHİL GÜVENLİK İhbar Hattına**, özellikle Ege Denizi ve açık denizlerde GSM ile yapılan aramaların diğer ülkelerin çağrı servislerine yönlendirilmesi için **+90 312 158 00 00** ile ulaşılması gerekmektedir. Denizcilere duyurulur.

**ÖZEL UYARI-2**

Ülkemiz kıyılarında bulunan ve emniyetli seyir yönelik hizmet vermekte olan seyir yardımcılarında (Fener, Şamandıra) meydana gelebilecek arızaların denizcilere duyurulması amacıyla Kıyı Emniyeti Genel Müdürlüğü Seyir Yardımcıları Dairesi Başkanlığı uhdesindeki seyir yardımcılarında hizmet vermek amacıyla "**151 ALO KİYİ EMNİYET**" **ÖZEL SERVİS NUMARASI** tesis edilmiş olup, tüm denizcilere ve denizcilikle ilgili kurum/kuruluşlara duyurulur.

**ÖZEL UYARI-3**

Notik Yayınlarımızın kullanıcılarından gelen bilgiler ışığında, her aşamadaki kullanıcı ve kanun yürütücülerin, yayınlarımızın; yayın, yeni yayın, yeni baskı, eş baskı gibi kavramlarda karışık bilgilere sahip olduğu tarafımızdan tespit edilmiş olup, bu kavramları açıklamak isteriz:

**Yeni Harita Tarihi** : Her hangi bir konuda seyir ihtiyaçlarını karşılamak için ilk defa yapılan yayının tarihidir.

**Yeni Yayın Tarihi** : Mevcut bir yayının önceki baskılarını iptal ettirecek kadar içeriğinde değişme ve/veya düzeltme meydana gelmiş ve bu değişme ve/veya düzeltmeleri kapsayan yayının tarihidir (Yayına ait eski baskı/baskıları yürürlükten kaldırır).

**Yeni Baskı Tarihi** : Yayının içeriğinde büyük değişiklikler olmamış fakat yine de belli zaman aralıklarıyla Haftalık Denizcilere İlanlar Bülteni ile değişme/düzeltilme verilmiş ama ambar stokunun azalması, değişme/düzeltilmelerin yığılma göstermesi veya yıllardır kullanımda olmasından dolayı yıpranma göstermesi sebebiyle yeniden basıldığı yayının tarihidir. (Kapak tasarımı yenilenmiş olabilir) (\*)

(\*) Bir yayının kapak tasarımının yenilenmiş olması, o yayının içeriğinin değiştiği anlamına gelmeyip, eski baskı yayınları da yürürlükten kaldırmaz.

**ÖZEL UYARI-4**

NAVTEX ve TRT Radyosundan yayımlanan seyir ikazlarına ait güncel duyurulara SHOD Bşkılığı'nın web sayfasında ([www.shodb.gov.tr](http://www.shodb.gov.tr)) "Seyir Duyuruları" linkinden ulaşılabilir.

**ÖZEL UYARI-5**

Deniz Harita ve Bilgi Sunum Sistemi 07 Mayıs 2016 tarihinden itibaren (<http://dehabsus.shodb.gov.tr>) denizcilere hizmete sunulmuştur. Sistem üzerinden genel seyir duyurularına, arızalı seyir yardımcılarında ve kağıt seyir haritalarına ait bilgilere harita üzerinden ulaşılabilir.

**ÖZEL UYARI-6**

İZMİT VTS ile ilgili detaylı bilgi için Haftalık Denizcilere İlanlar Bülteni - 22/2016'ya bakınız.

## (1) SEYİR, HİDROGRAFI VE OŞİNOGRAFI DAİRESİ BAŞKANLIĞI İNTERNET SİTESİ

Haftalık Denizcilere İlanlar Bülteni, ACROBAT READER programı ile okunabilecek formatta internet adresimizde yayımlanmaktadır.

www.shodb.gov.tr

## (2) SEYİR, HİDROGRAFI VE OŞİNOGRAFI DAİRESİ BAŞKANLIĞI DENİZCİLERE İLANLAR KÜMÜLATİF LİSTESİ

Seyir, Hidrografi ve Oşinografi Dairesi Başkanlığımızın internet sayfasında 2000 yılından itibaren SEYİR VE YAT HARİTALARINA gelen İlanların listesi "KÜMÜLATİF LİSTE" adı altında yayımlanmaktadır.

## (3) NAVTEX YAYINLARI

Çevre denizlerimize ait NAVTEX duyuruları Kıyı Emniyeti Genel Müdürlüğü bünyesinde yer alan istasyonlar üzerinden 518KHz.(Uluslararası-İngilizce)'e ilave olarak 490 KHz. ve 4209.5KHz.(TÜRKÇE)'de aşağıda belirtilen zamanlarda yayımlanmaktadır.

518 KHz. için ;

İSTANBUL	D	00.30	04.30	08.30	12.30	16.30	20.30
SAMSUN	E	00.40	04.40	08.40	12.40	16.40	20.40
ANTALYA	F	00.50	04.50	08.50	12.50	16.50	20.50
İZMİR	I	01.20	05.20	09.20	13.20	17.20	21.20

490 KHz. için ; YAYIN KODU YAYIN ZAMANI (UTC)

SAMSUN	A	00.00	04.00	08.00	12.00	16.00	20.00
İSTANBUL	B	00.10	04.10	08.10	12.10	16.10	20.10
İZMİR	C	00.20	04.20	08.20	12.20	16.20	20.20
ANTALYA	D	00.30	04.30	08.30	12.30	16.30	20.30

4209.5 KHz. için ;

İSTANBUL	M	02.00	06.00	10.00	14.00	18.00	22.00
----------	---	-------	-------	-------	-------	-------	-------

## (4) DGPS YAYINLARI

Türk Boğazları Gemi Trafik Hizmetleri (TBGTH) kapsamında İstanbul ve Çanakkale Boğazlarına tesis edilen ve yayıma başlayan DGPS istasyonlarına ait bilgiler aşağıda olduğu gibidir.

İSTASYON BİLGİLERİ	İSTANBUL BOĞAZI	ÇANAKKALE BOĞAZI
(A) İstasyon Adı	: Türkeli Feneri	Kumkale
(B) Gönderici ID Nu.	: 373	374
(C) Referans ID Nu.	: 545 / 546	547 / 548
(Ç) İstasyon Mevkii	: 41°14'.19K, 29°06'.46D	39°59'.37K, 26°10'.84D
(D) Etkin Menzili	: 160 Mil	160 Mil
(E) Yayım Tipi	: RTCM	RTCM
(F) Yayım Frekansı	: 301 KHZ	307.5 KHZ
(G) Kullanılan Datum	: WGS - 84	WGS - 84



## HİDROGRAFİK MEMORANDUM

1. 07 Haziran 1973 tarih ve 14557 sayılı Resmi Gazetede yayımlanan 1738 sayılı yasa ve 1738 sayılı Seyir ve Hidrografi Hizmetleri kanunu uyarınca denizcilerimiz tarafından Seyir ve Deniz Emniyetini doğrudan etkileyen aşağıda belirtilen hususların Seyir, Hidrografi ve Oşinografi Dairesi Başkanlığına bildirilmesi gerekmekte olup, can ve mal emniyetini sağlamaya yönelik çalışmalara tüm denizcilerin katılmasını bekleriz.

a. Liman ve kıyılarda mevcut harita ve planlara göre meydana gelmiş değişiklikler, ilaveler ve uyumsuzluklar var mı? (Örneğin yeni rıhtım, yeni iskele, mendirek, denizin doldurulması, batık, deşarj, yeni fener, şamandıra tesisi, tarama, yat limanı, balıkçı barınağı, havuz, ponton, çekek yeri, dolfin, balık çiftliği v.b.)

b. Liman sınırları içerisinde tespit edilen/rapor edilen derinlik değişikliği mevcut mu?

c. Liman yaklaşımında sahil görünümünde harita ve kılavuz kitaplarına göre meydana gelmiş değişiklikler var mı?

d. Işıklı ve bağlama şamandıralarının şekil ve renk bakımından harita ve notik yayınlarla uyumsuzluğu var mı?

e. Fenerler ve sis işaretleri, ışıklı şamandıraların harita ve notik yayınlar ile uyumsuzluğu mevcut mu?

f. Görülecek tehlikeli yüzer cisimler.

g. Bildirilmesinde gerek duyulan diğer hususlar.

2. Yukarıda belirtilen hususların bildirilmesi durumunda bölgedeki en büyük ölçekli harita kullanılmalı ve mümkün olduğu takdirde kroki gönderilmelidir.

3. Tespit edilen derinlik değişikliklerinde kullanılan iskandil (Echo Sounder) cihazının marka ve modeli ile İskandil kağıdının gönderilmesi yararlı olacaktır.

4. Tespit edilen uyumsuzlukta koordinat bildirildiğinde elde edilen koordinatın hangi datumda ( ED50, WGS84, PULKOVO 1942 vd) alındığının bildirilmesi hassasiyet açısından yararlı olacaktır.

Seyir, Hidrografi ve Oşinografi Dairesi Başkanlığı

Memoranduma esas teşkil eden bilginin genel yeri :

Memoranduma esas teşkil eden bilginin cinsi :

Memoranduma esas teşkil eden bilginin koordinatları

:.....K.....D. ve DATUM

DATUM (WGS84, ED50 V.B)

Etkilenen Türk Seyir haritaları :

Açıklamalar :