



HAFTALIK DENİZCİLERE İLANLAR BÜLTENİ



HAFTA : 50
16 ARALIK 2022

İLAN NUMARALARI
202 - 206

ISO 9001

BUREAU VERITAS
Certification



SEYİR, HİDROGRAFI VE OŞİNOGRAFI DAİRESİ BAŞKANLIĞI

Haftalık Denizcilere İlanlar Bülteni; yayım tarihinden bir gün önce Başkanlığımız internet sitesinde yayımlanmaktadır.

SEYİR, HİDROGRAFI VE OŞİNOGRAFI DAİRESİ BAŞKANLIĞINDAN YAPILACAK HARİTA TALEPLERİ

Seyir Haritaları en son düzeltmeleri işlenmiş olarak, Deniz Lojistik Yönetim Bilgi Sistemi (DLYBS) stok ve kayıt işlemleri yapılarak karşılanması gerektiğinden, çok miktardaki son kullanıcı taleplerin karşılanması için SHOD Başkanlığı Harita Mal Saymanlığı ile koordine edilerek gelinmesi ilgililere duyurulur.

Koordine Edilecek Makam/Kısım : Harita Mal Saymanlığı
E-Posta : info@shodb.gov.tr
İnternet : www.shodb.gov.tr
Telefon : 0 216 322 25 80 Dahili: 4230-4232
Belgegeçer : 0 216 331 05 25

SATIŞ BAYİLERİ

SHOD Başkanlığı tarafından üretilen harita ve notik yayınlar, yetkili satış bayiliklerinde satılmaktadır. Kullanıcılar ihtiyaç duyulan harita ve notik yayınları aşağıda listesi yer alan yetkili satış bayilerinden temin edebilirler. Yetkili satış bayiliklerinde satışa sunulan harita ve notik yayınların fiyatları, SHOD Başkanlığı tarafından belirlenen fiyatlardır.

<u>AKADEMİ DENİZCİLİK TİC. VE LTD. ŞTİ</u> Kemeraltı Cad. Nu.:22 Karaköy/İSTANBUL Telefon : 0 212 251 82 49 Belgegeçer : 0 212 251 85	<u>DENİZCİLER DAY. DER. İKTİSADİ İŞL.</u> Fener Kalamış Cad. Yelken Sk. Nu.:3/5 Deniz Apt. Kalamış/İSTANBUL Telefon : 0 216 336 46 53 Belgegeçer : 0 216 336 98 46 ddd@ddd.org.tr	<u>MİLTA TUR. İŞL. A.Ş. BODRUM MARİNA ŞB.</u> Neyzen Tevfik Cad. Nu.:5 Bodrum/MUĞLA Telefon : 0 252 316 18 60 Belgegeçer : 0 252 316 14 06
<u>AMATÖR DENİZCİLİK FEDERASYONU İKT. İŞL.</u> İstasyon Cad.No:16/1 D:3 Yeşilyurt/İSTANBUL Telefon : 0 212 662 64 58-59 Belgegeçer : 0 212 574 58 69	<u>MARINE MARKET DZ.SAN. VE TİC.LTD.ŞTİ</u> Hacı Mimi Mh. Necatibey Cad. Galata Beyazıt Sk. Nu.: 20 Tophane/İSTANBUL Telefon : 0 212 245 94 31-33 Belgegeçer : 0 212 245 94 35 info@marine-market.com	<u>ZEKİ KEBİR YAY. DAĞ. PAZ. KIRT. İLT. TUR. TİC. LTD. ŞTİ.</u> Cumhuriyet Mh. Göcek/Muğla Telefon : 0 252 645 10 14 Belgegeçer : 0 252 645 16 82
<u>VİRA DENİZCİLİK</u> Kemankeş Mh. Karamustafapaşa Sk. Nu.:59-61 Karaköy/İSTANBUL Telefon : 0 212 244 47 13 Belgegeçer : 0 212 251 74 info@viradenizcilik.com	<u>VOYAGER WORLDWIDE YASDEN DENİZCİLİK AŞ.</u> Yayla Mh. Ayışığı Sk. Rumeli Evleri A Blok No:13/A 34944 Tuzla/İSTANBUL Telefon : 0 216 493 74 01 Belgegeçer : 0 216 493 74 02	<u>YILMAZ DENİZ MOTORLARI TİC. LTD. ŞTİ.</u> Kiremithane Mah. Cengiztopel Cd. Torpil Apt. Nu.:52 MERSİN Telefon : 0 324 237 12 80 Belgegeçer : 0 324 237 02 61
<u>EAST MARINE DZ.CİLİK VE TURİZM A.Ş.</u> Kumlar Cad. Nu.:8 Atalar Kartal/İSTANBUL Telefon : 0 216 517 32 43 Belgegeçer : 0 216 517 32 43	<u>ÇAĞDAŞ BİLGİSAYAR TİC. VE BSAN. LTD.ŞTİ.</u> Büklüm Sk.Nu.:22/16 Küçükesat/ANKARA Telefon : 0 312 425 18 32 Belgegeçer : 0 216 425 18 52	<u>POYRAZ GEMİ DONANIM. DENETİM SERVİS HİZ. LTD.ŞTİ.</u> Mobilyacılar Sitesi 1. Blok Nu.:19 Kaşüstü Yomra/TRABZON Telefon : 0 462 341 32 28 Belgegeçer : 0 462 341 45 31
<u>SENTÜRK DENİZ MALZ. SAN. VE TİC.</u> Evliya Çelebi Mh. Giptaş Sanayi Sitesi A Blok Nu.:14 İçmeler-Tuzla/İSTANBUL Telefon : 0 216 447 03 62 Belgegeçer : 0 216 447 03 73 senturkdenizcilik@senturkdenizcilik.com	<u>YATMAR YATÇILIK, DENİZCİLİK TUR. SAN. VE TİC. A.Ş.</u> Kızılay Cad. Nu.:3 Alsancak/İZMİR Telefon : 0 232 421 70 88 Belgegeçer : 0 232 463 15 33 yatmar@yatmar.com	

İÇİNDEKİLER

Bölüm 1	Seyir ve Yat Haritalarına Ait Duyurular ve Düzeltmeler
Bölüm 2	Notik Yayınlar Ait Duyurular ve Düzeltmeler
Bölüm 3	NAVTEX Duyuruları
Bölüm 4	NAVAREA III Duyuruları
Bölüm 5	Denizcilere Özel Duyurular
Bölüm 6	Bilgilendirme

AÇIKLAMA

1. HAFTALIK DENİZCİLERE İLANLAR BÜLTENİ, YÜRÜRLÜKTEKİ KAĞIT SEYİR VE YAT HARİTALARI VE NOTİK YAYINLAR İLE SEYİR DUYURULARINI (NAVTEX VE NAVAREA III) KAPSAR.

2. SHOD BŞK.LIĞI TARAFINDAN ÜRETİLEN ELEKTRONİK SEYİR HARİTALARI (ESH), ELEKTRONİK HARİTA GÖSTERİM VE BİLGİ SİSTEMLERİNDE (ECDIS) KULLANILMAK ÜZERE DENİZDE CAN EMNİYETİ (SOLAS) SÖZLEŞMESİNDE YER ALAN HARİTA BULUNDURMA YÜKÜMLÜLÜĞÜNÜ SAĞLAYAN RESMİ ESH'LERDİR. SÖZ KONUSU ESH'LER VE GÜNCELLEMELERİ, ULUSLARARASI ESH MERKEZİNİN (IC-ENC) YETKİLİ ANA DAĞITICILARI ÜZERİNDEN ULUSLARARASI SATIŞA SUNULMAKTADIR (DETAYLI BİLGİ İÇİN BAKINIZ WWW.IC-ENC.ORG).

3. BÖLÜM 1'DE VERİLEN;

a. KERTERİZLER; 000°-359°(HAKİKİ) SAAT YÖNÜNDEDİR. FENERLERİN KERTERİZLERİ DENİZDEN KERTERİZALMAESASINAGÖRE VERİLMİŞTİR.

b. SAHA KOORDİNATLARI; SAHİLE DAYALI SAHALAR HARIÇ SOLALT KÖŞEDEN İTİBAREN SAAT YÖNÜNÜN TERSİNE VERİLMİŞTİR.

4. GEÇİCİ VE ÖN HAZIRLIK AMAÇLI İLANLARIN PARAGRAF NUMARALARI YANINA (T) VE (P)* KONULMUŞTUR.

5. DENİZCİLERİN, SEYİR EMNİYETİNİ TEHLİKEYE DÜŞÜRECEK DURUMLARI, SON SAYFADA YER ALAN VERİLEN HİDROGRAFIK MEMORANDUM'DAKİ ESASLARA UYGUN OLARAK SHOD BŞK.LIĞINA BİLDİRMELERİ CAN VE MAL EMNİYETİ BAKIMINDAN ÖNEMLİDİR.**

6. SHOD BŞK.LIĞI YAYINLARI SAYFA-1'DE BELİRTİLEN YETKİLİ SATIŞ BAYİLERİNDE SATILMAKTADIR.

* Geçici İlanlar (T) ve Ön Hazırlık amaçlı ilanlar (P); seyir haritalarına kurşun kalemle işlenecektir.

** Hidrografik Memorandum gönderimi 15 Temmuz 2018 tarih ve 30479 sayılı resmi gazetede yayımlanan 4 nolu Cumhurbaşkanlığı kararnamesi 396'ncı maddesi gereğince posta ücretinden muafır.

SEYİR VE YAT HARİTALARI

Sıra No.	Harita No.	Son Düzeltme Hafta No. İlan No. - Yılı	Yeni Harita Tarihi	Son Yeni Yayın Tarihi	Son Yeni Baskı Tarihi
1.	2	18-121-17	09.04.1977	19.02.2005	10.05.2014
2.	3	10-037-07	27.12.1975	08.04.2006	-----
3.	4	39-185-19	29.05.1976	06.10.2007	10.05.2014
4.	10 (INT 310)	10-051-19	27.09.1965	24.12.2011	09.03.2019
5.	10 A	50-240-18	03.08.1991	14.07.2001	25.12.2021
6.	10 B	10-051-19	04.05.1991	16.02.2013	09.03.2019
7.	11 (INT 3802)	47-189-22	04.05.1964	02.03.2019	-----
8.	12 (INT 3804)	48-226-19	01.03.1965	20.12.1986	04.05.2019
9.	13 (INT 3806)	03-014-22	10.03.1964	24.08.1985	06.06.2015
10.	14 (INT 3808)	52-245-19	01.11.1965	11.04.2015	20.05.2017
11.	14 A	-----	01.11.1965	15.10.2016	-----
12.	15	10-051-19	26.04.1965	11.02.2012	10.05.2014
13.	16	03-012-15	03.05.1965	22.09.1990	27.10.2012
14.	17	26-171-17	19.04.1965	28.01.2012	16.01.2021
15.	18 (INT 3800)	07-024-22	12.07.1965	12.04.2003	20.05.2017
16.	19	09-050-17	04.04.1966	12.10.1991	25.03.2017
17.	20	52-247-19	04.06.1974	20.01.2001	16.09.2017
18.	20 A	13-046-20	05.11.1994	-----	25.12.2021
19.	21	44-178-22	07.06.1969	05.05.2018	25.06.2022
20.	22 A	14-049-22	02.08.1986	15.07.2000	10.05.2015
21.	22 B	06-023-22	13.09.1986	24.11.2012	25.09.2021
22.	23	33-099-20	14.08.1971	20.01.2001	17.06.2017
23.	24	42-199-19	25.03.1963	04.03.1995	17.06.2017
24.	25	45-212-19	05.12.1975	06.04.2019	-----
25.	26	15-099-17	11.12.1976	10.07.2004	17.03.2018
26.	29 (INT 3708)	43-143-20	16.03.1968	22.09.2012	18.06.2022
27.	30 (INT 308)	-----	05.03.1972	14.12.2019	-----
28.	31	50-165-21	20.12.1971	25.05.2002	25.09.2021
29.	32 (INT 3600)	46-219-19	26.09.1970	28.01.2012	25.09.2021
30.	33 (INT 3602)	47-154-21	11.04.1970	17.11.2012	04.05.2019
31.	34	13-048-20	23.10.1971	31.12.2011	25.01.2020
32.	35	-----	22.06.1976	15.10.2016	-----
33.	36	03-017-17	07.02.1976	24.03.2012	12.09.2015
34.	37	07-027-21	25.04.2009	05.05.2018	-----
35.	111	36-141-22	24.02.1964	24.12.2011	17.02.2018
36.	112	47-189-22	17.03.1964	04.03.2006	25.09.2021
37.	113	41-162-22	01.04.1963	07.03.2015	14.10.2017
38.	121	41-134-20	20.04.1964	24.11.2007	10.05.2014
39.	122	12-046-21	09.03.1964	09.12.2017	-----
40.	123	45-181-22	06.01.1964	24.02.2018	-----
41.	131	08-029-21	20.12.1980	01.09.2018	-----
42.	132	21-066-20	10.11.1979	25.06.2016	-----
43.	133	13-045-22	05.12.1975	25.06.2016	25.09.2021
44.	141	27-102-22	04.12.1971	18.08.2018	-----
45.	142	27-102-22	06.10.1979	21.09.2013	-----
46.	143	42-168-22	01.10.1977	26.10.2013	-----
47.	181	45-182-22	10.08.1964	22.01.2022	-----
48.	211	38-130-21	21.12.1985	14.01.2012	12.10.2019
49.	212 (INT 3750)	45-184-22	07.09.1964	13.04.2019	25.12.2021
50.	213	45-184-22	18.02.1967	22.05.2017	25.06.2022
51.	214	49-199-22	17.06.1967	22.03.2008	20.07.2019
52.	215	31-120-22	19.06.1993	08.12.2012	27.07.2019
53.	221 (INT 3784)	48-195-22	29.07.1967	16.02.2013	18.12.2021
54.	222	34-134-22	19.08.1967	28.05.2005	20.05.2017
55.	223	50-205-22	14.10.1967	22.08.2015	13.02.2021
56.	224	46-187-22	18.11.1967	30.08.2003	18.12.2021
57.	291	43-172-22	21.11.1966	02.06.2018	25.12.2021
58.	292	50-203-22	21.01.1967	15.10.2016	18.12.2021
59.	293	49-197-22	02.12.1963	04.07.1998	25.09.2021
60.	294	50-204-22	20.12.1969	24.03.2012	01.12.2018

SEYİR VE YAT HARİTALARI

Sıra No.	Harita No.	Son Düzeltme Hafta No. İlan No. - Yılı	Yeni Harita Tarihi	Son Yeni Yayın Tarihi	Son Yeni Baskı Tarihi
61.	295 (INT 3752)	41-165-22	10.12.1966	11.02.2012	27.07.2019
62.	311	28-109-22	18.04.1970	15.10.2016	25.06.2022
63.	312	22-083-22	25.01.1969	15.10.2016	12.10.2019
64.	313	34-135-22	10.08.1968	15.12.2001	25.06.2022
65.	321	47-191-22	01.02.1969	18.03.2006	22.06.2019
66.	322 (INT 3651)	39-156-22	15.03.1969	07.04.2007	08.09.2018
67.	323	19-073-22	26.07.1969	06.04.2019	-----
68.	324	19-073-22	27.11.1969	29.04.2017	-----
69.	331	14-050-22	14.06.1965	02.06.2018	25.09.2021
70.	332	33-129-22	18.10.1969	28.03.2009	17.02.2018
71.	333 (INT 3656)	49-200-22	19.04.1969	31.12.2011	18.11.2017
72.	334 (INT 3660)	36-142-22	02.03.1968	06.04.2019	13.03.2021
73.	335	31-155-19	13.11.1971	27.02.2021	-----
74.	341	15-101-17	19.04.1969	29.12.2007	18.06.2016
75.	342	31-155-19	10.05.1969	13.12.2014	17.06.2017
76.	343	47-224-19	12.07.1969	24.06.2017	-----
77.	344	03-012-20	17.05.1969	28.04.2012	20.05.2017
78.	345	03-012-20	04.10.1969	04.02.2012	18.06.2016
79.	1111	36-170-19	04.05.2013	-----	07.12.2013
80.	1121	47-189-22	29.07.1963	29.10.2005	29.08.2015
81.	1131	13-044-22	29.07.1963	30.01.2016	16.01.2021
82.	1132	24-072-20	26.09.2009	-----	-----
83.	1221	22-068-20	27.04.2013	-----	-----
84.	1231	21-080-21	14.05.1963	24.03.2012	10.05.2014
85.	1311 (INT 3856)	22-095-18	02.12.1963	22.01.2011	15.06.2013
86.	1312	33-119-21	22.10.2011	-----	11.06.2022
87.	1321	23-153-17	02.09.1974	25.06.2011	07.12.2013
88.	1322	06-019-20	07.02.2009	-----	-----
89.	1331	38-178-19	12.08.1963	23.02.2008	-----
90.	1332	20-063-20	28.07.1979	14.04.2018	-----
91.	1333	20-063-20	14.04.2018	-----	-----
92.	1411 (INT 3860)	21-080-21	01.03.1969	27.11.2010	25.01.2020
93.	1412	27-102-22	16.04.2011	-----	25.05.2013
94.	1421	52-171-21	24.12.1966	08.12.2012	12.09.2015
95.	1431	42-168-22	26.07.1980	27.10.2012	20.07.2019
96.	1432	12-041-22	22.10.2011	-----	17.06.2017
97.	1811 (INT 3758)	36-141-22	28.01.1963	05.05.2018	25.06.2022
98.	2111	44-178-22	26.06.1971	11.11.2017	-----
99.	2112	10-039-21	29.08.2009	-----	-----
100.	2121	45-184-22	02.01.1993	17.04.2010	25.09.2021
101.	2122	35-138-22	27.03.2010	-----	08.02.2020
102.	2123	39-153-22	20.03.2010	02.02.2019	09.05.2020
103.	2124	39-152-22	02.01.2010	02.02.2019	09.05.2020
104.	2131	10-039-21	18.06.1983	08.03.2008	25.01.2020
105.	2132	45-184-22	08.03.2008	-----	17.06.2017
106.	2133	45-184-22	13.02.2010	-----	09.05.2020
107.	2134	26-102-21	28.01.1984	04.05.2013	25.09.2021
108.	2136	45-184-22	18.12.1971	25.06.2016	-----
109.	2141	32-118-21	30.12.1972	08.02.2020	17.02.2018
110.	2142	13-066-19	04.08.1973	15.01.1994	04.06.2011
111.	2143	49-199-22	19.08.1967	31.08.2019	-----
112.	2144	13-065-19	06.11.1976	04.04.2015	20.05.2017
113.	2145	49-199-22	30.12.1972	06.10.2007	17.02.2018
114.	2146	49-199-22	18.09.1976	07.04.2007	11.05.2013
115.	2147	47-190-22	16.04.1977	02.03.2019	16.01.2021
116.	2148	44-209-19	25.06.2011	24.11.2012	02.03.2019
117.	2150	03-015-22	08.01.2011	24.11.2012	06.06.2015
118.	2151	32-124-22	08.12.2012	30.07.2016	02.03.2019
119.	2211	44-179(T)-22	22.11.1975	24.11.2012	18.12.2021
120.	2212 (INT 3785)	28-108-22	18.07.1966	24.11.2012	18.12.2021
121.	2213	48-195-22	24.04.1976	24.11.2012	25.09.2021

SEYİR VE YAT HARİTALARI

Sıra No.	Harita No.	Son Düzeltme Hafta No. İlan No. - Yılı	Yeni Harita Tarihi	Son Yeni Yayın Tarihi	Son Yeni Baskı Tarihi
122.	2214	44-179(T)-22	07.02.1976	01.12.2012	25.12.2021
123.	2215	31-120-22	18.02.1989	24.11.2012	19.04.2014
124.	2223	31-120-22	14.04.1984	07.01.2012	25.09.2021
125.	2224	15-054-22	23.04.1988	09.11.2013	-----
126.	2231	14-050-20	01.04.1972	27.11.2010	20.05.2017
127.	2233	48-163-20	26.09.2009	-----	-----
128.	2234	50-205-22	10.01.2009	-----	06.07.2013
129.	2235	30-117-22	19.03.1988	02.01.2010	18.12.2021
130.	2241	38-131-21	11.01.1975	06.04.2019	-----
131.	2245	17-064-22	30.05.1981	12.08.2017	-----
132.	2246	40-161-22	21.07.1980	20.05.2017	-----
133.	2247	40-161-22	10.03.1990	13.06.2020	-----
134.	2248	19/20-078-21	26.05.1990	-----	17.06.2017
135.	2911	45-183-22	25.01.1975	06.08.2011	04.05.2019
136.	2916	16-057-22	15.10.2005	23.11.2019	-----
137.	2919	32-123-22	09.12.1989	24.08.2019	11.06.2022
138.	2920	44-174-22	20.03.1993	15.11.2008	03.10.2015
139.	2921 (INT 3756)	40-158-22	01.03.1965	13.10.2012	11.06.2022
140.	2921 A	36-141-22	03.10.1992	17.12.2011	16.01.2021
141.	2921 B	40-158-22	03.10.1992	19.05.2012	18.12.2021
142.	2922	50-202-22	20.12.1980	12.04.2014	20.05.2017
143.	2923 (INT 3754)	44-174-22	24.05.1965	09.09.2000	25.09.2021
144.	2924	49-198-22	10.06.1989	02.11.2019	-----
145.	2925	27-105-21	20.04.1996	29.12.2007	25.09.2021
146.	2926	50-202-22	23.02.2002	30.01.2016	18.12.2021
147.	2927	29-112-22	18.07.1990	18.02.2012	25.03.2017
148.	2928	50-203-22	15.02.2020	-----	-----
149.	2929 (INT 3757)	16-058-22	05.08.2006	04.04.2015	-----
150.	2931	33-128-22	08.08.1981	02.06.2018	20.05.2017
151.	2941	44-177-22	06.05.1967	23.05.2020	-----
152.	2942	33-098-20	23.11.1996	04.07.2009	11.05.2013
153.	2943	42-169-22	27.12.2014	-----	03.01.2015
154.	3110	46-187-22	28.10.2000	18.01.2020	-----
155.	3111	19-072-22	27.03.1971	09.11.2019	-----
156.	3112	27-105-22	22.08.1992	-----	18.05.2013
157.	3113	37-145-22	16.05.1992	29.06.2002	09.12.2017
158.	3121	46-154-20	07.02.1970	25.06.2011	17.06.2017
159.	3122	42-170-22	28.10.2000	31.12.2011	25.09.2021
160.	3123	46-154-20	23.10.2010	-----	20.05.2017
161.	3131	34-123-21	20.02.1993	17.12.2005	18.05.2013
162.	3211	21-080-22	05.06.1971	17.12.2005	25.09.2021
163.	3212	39-155-22	28.10.2000	10.12.2011	20.05.2017
164.	3221 (INT 3653)	29/30-112-21	02.07.1986	10.12.2011	31.01.2015
165.	3222 (INT 3652)	39-156-22	14.06.1980	15.07.2006	25.03.2017
166.	3223	26-100-22	24.03.2007	-----	25.09.2021
167.	3310	14-050-22	21.02.2009	-----	25.09.2021
168.	3331 (INT 3657)	41-166-22	20.12.1969	19.05.2018	14.05.2016
169.	3341	13-048-20	01.04.1963	18.08.2018	-----
170.	3342 (INT 3661)	12-042-22	25.03.1963	16.06.2018	25.09.2021
171.	3343 (INT 3794)	36-142-22	14.07.2007	09.05.2015	25.09.2021
172.	3344	02-012-22	08.01.1994	19.05.2018	25.01.2020
173.	3361	41-200-11	10.09.1980	03.12.2005	18.05.2013
174.	3401	40-188-19	24.01.1970	13.07.2013	15.04.2017
175.	3402	03-012-20	08.08.1970	20.07.2013	14.02.2015
176.	3403	01-003(T)-21	26.04.2003	-----	18.05.2013
177.	8005	31-194-10	20.12.1975	-----	31.07.2010
178.	8006	31-194-10	04.05.1985	-----	31.07.2010
179.	8007	-----	23.01.2016	-----	-----

SEYİR VE YAT HARİTALARI

Sıra No.	Harita No.	Son Düzeltme Hafta No. İlan No. - Yılı	Yeni Harita Tarihi	Son Yeni Yayın Tarihi	Son Yeni Baskı Tarihi
1.	2002_1	10-044-18	09.05.2009	-----	16.02.2013
2.	2002_2	34-102-20	09.05.2009	-----	16.02.2013
3.	2002_3	27-079-20	09.05.2009	-----	16.02.2013
4.	2002_4	21-084-21	09.05.2009	-----	16.02.2013
5.	2002_5	45-184-22	09.05.2009	-----	16.02.2013
6.	2002_6	45-184-22	09.05.2009	-----	16.02.2013
7.	2002_7	49-199-22	09.05.2009	-----	16.02.2013
8.	2002_8	49-199-22	09.05.2009	-----	16.02.2013
9.	2002_9	32-118-21	09.05.2009	-----	16.02.2013
10.	2002_10	18-162-15	09.05.2009	-----	16.02.2013
11.	2002_11	44-178-22	09.05.2009	-----	16.02.2013
12.	2002_12	42-222-16	09.05.2009	-----	16.02.2013
13.	2002_13	14-059-21	09.05.2009	-----	16.02.2013
14.	2002_14	52-367-15	09.05.2009	-----	16.02.2013
15.	2002_15	01-005-15	09.05.2009	-----	16.02.2013
16.	2003_1	50-205-22	21.03.2009	-----	06.11.2021
17.	2003_2	47-190-22	21.03.2009	-----	06.11.2021
18.	2003_3	11-067-17	21.03.2009	-----	06.11.2021
19.	2003_4	27-106-21	21.03.2009	-----	06.11.2021
20.	2003_5	24-091-21	21.03.2009	-----	06.11.2021
21.	2003_6	50-205-22	21.03.2009	-----	06.11.2021
22.	2003_7	44-179(T)-22	21.03.2009	-----	06.11.2021
23.	2003_8	48-195-22	21.03.2009	-----	06.11.2021
24.	2003_9	28-108-22	21.03.2009	-----	06.11.2021
25.	2003_10	25-111-18	21.03.2009	-----	06.11.2021
26.	2003_11	07-025-22	21.03.2009	-----	06.11.2021
27.	2003_12	39-154-22	21.03.2009	-----	06.11.2021
28.	2003_13	07-025-22	21.03.2009	-----	06.11.2021
29.	2003_14	18-073-21	21.03.2009	-----	06.11.2021
30.	2003_15	20-083-18	21.03.2009	-----	06.11.2021
31.	2003_16	18-073-21	21.03.2009	-----	06.11.2021
32.	2004_1	09-036-16	26.05.2007	08.02.2020	15.02.2020
33.	2004_2	38-148-22	26.05.2007	08.02.2020	15.02.2020
34.	2004_3	38-149-22	26.05.2007	08.02.2020	15.02.2020
35.	2004_4	17-064-22	26.05.2007	08.02.2020	15.02.2020
36.	2004_5	14-050-20	26.05.2007	08.02.2020	15.02.2020
37.	2004_6	50-294-17	26.05.2007	08.02.2020	15.02.2020
38.	2004_7	26-103-21	26.05.2007	08.02.2020	15.02.2020
39.	2004_8	01-006-22	26.05.2007	08.02.2020	15.02.2020
40.	2004_9	45-147-21	26.05.2007	08.02.2020	15.02.2020
41.	2004_10	40-161-22	26.05.2007	08.02.2020	15.02.2020
42.	2004_11	40-161-22	26.05.2007	08.02.2020	15.02.2020
43.	2004_12	40-161-22	08.11.2020	08.02.2020	15.02.2020
44.	2004_13	35-170-18	26.05.2007	08.02.2020	15.02.2020
45.	2004_14	19/20-078-21	26.05.2007	08.02.2020	15.02.2020

SEYİR VE YAT HARİTALARI

Sıra No.	Harita No.	Son Düzeltme Hafta No. İlan No. - Yılı	Yeni Harita Tarihi	Son Yeni Yayın Tarihi	Son Yeni Baskı Tarihi
46.	2901_1	05-019-21	01.03.2008	-----	09.10.2021
47.	2901_2	49-197-22	01.03.2008	-----	09.10.2021
48.	2901_3	26-099-22	01.03.2008	-----	09.10.2021
49.	2901_4	50-203-22	01.03.2008	-----	09.10.2021
50.	2901_5	42-169-22	01.03.2008	-----	09.10.2021
51.	2901_6	40-158-22	01.03.2008	-----	09.10.2021
52.	2901_7	44-174-22	01.03.2008	-----	09.10.2021
53.	2901_8	25-095-22	01.03.2008	-----	09.10.2021
54.	2901_9	43-172-22	01.03.2008	-----	09.10.2021
55.	2901_10	50-169-20	01.03.2008	-----	09.10.2021
56.	2901_11	36-141-22	01.03.2008	-----	09.10.2021
57.	2901_12	50-163-21	01.03.2008	-----	09.10.2021
58.	2901_13	27-103-22	01.03.2008	-----	09.10.2021
59.	2901_14	29-112-22	01.03.2008	-----	09.10.2021
60.	2901_15	32-123-22	01.03.2008	-----	09.10.2021
61.	2901_16	16-065-21	01.03.2008	-----	09.10.2021
62.	2901_17	33-266-15	01.03.2008	-----	09.10.2021
63.	2901_18	48-194-22	01.03.2008	-----	09.10.2021
64.	2901_19	51-276-16	01.03.2008	-----	09.10.2021
65.	2901_20	33-128-22	01.03.2008	-----	09.10.2021
66.	2901_21	13-053-21	01.03.2008	-----	09.10.2021
67.	2901_22	06-022-21	01.03.2008	-----	09.10.2021
68.	2902_1	26-115-18	21.06.2008	-----	13.04.2013
69.	2902_2	44-175-22	21.06.2008	-----	13.04.2013
70.	2902_3	50-204-22	21.06.2008	-----	13.04.2013
71.	2902_4	50-204-22	21.06.2008	-----	13.04.2013
72.	2902_5	35-137-22	21.06.2008	-----	13.04.2013
73.	2902_6	41-165-22	21.06.2008	-----	13.04.2013
74.	2902_7	39-152-22	21.06.2008	-----	13.04.2013
75.	2902_8	39-153-22	21.06.2008	-----	13.04.2013
76.	2902_9	35-138-22	21.06.2008	-----	13.04.2013
77.	2902_10	42-169-22	21.06.2008	-----	13.04.2013
78.	2902_11	21-084-21	21.06.2008	-----	13.04.2013
79.	2902_12	44-177-22	21.06.2008	-----	13.04.2013
80.	2902_13	11-040-20	21.06.2008	-----	13.04.2013
81.	2902_14	07-027-16	21.06.2008	-----	13.04.2013
82.	2902_15	28-107-22	21.06.2008	-----	13.04.2013
83.	2902_16	18-072-21	21.06.2008	-----	13.04.2013
84.	2902_17	13-054-21	21.06.2008	-----	13.04.2013
85.	3001_1	-----	27.05.2006	23.05.2020	-----
86.	3001_2	46-187-22	27.05.2006	23.05.2020	-----
87.	3001_3	27-104-22	27.05.2006	23.05.2020	-----
88.	3001_4	43-142-21	27.05.2006	23.05.2020	-----
89.	3001_5	25-096-22	27.05.2006	23.05.2020	-----
90.	3001_6	-----	27.05.2006	23.05.2020	-----
91.	3001_7	-----	27.05.2006	23.05.2020	-----
92.	3001_8	19-072-22	27.05.2006	23.05.2020	-----
93.	3001_9	37-145-22	27.05.2006	23.05.2020	-----
94.	3001_10	-----	27.05.2006	23.05.2020	-----
95.	3001_11	46-154-20	27.05.2006	23.05.2020	-----
96.	3002_1	34-123-21	27.05.2006	-----	04.12.2021
97.	3002_2	22-083-22	27.05.2006	-----	04.12.2021
98.	3002_3	38-226-17	27.05.2006	-----	04.12.2021
99.	3002_4	47-191-22	27.05.2006	-----	04.12.2021
100.	3002_5	15-063-21	27.05.2006	-----	04.12.2021
101.	3002_6	42-170-22	27.05.2006	-----	04.12.2021
102.	3002_7	51-170-21	27.05.2006	-----	04.12.2021
103.	3002_8	34-123-21	27.05.2006	-----	04.12.2021
104.	3002_9	21-080-22	27.05.2006	-----	04.12.2021
105.	3002_10	39-155-22	27.05.2006	-----	04.12.2021

1. DUYURULAR

YENİ HARİTALAR:

Harita No: Baskı Tarihi : Yürürlükten Kalkan Haritalar:

YENİ YAYIN HARİTALAR:

Harita No: Yayın Tarihi : Yürürlükten Kalkan Haritalar:

YENİ BASKI HARİTALAR:

Harita No: Baskı Tarihi:

YÜRÜRLÜKTEN KALKAN HARİTALAR:

Harita No: Yeni Harita Tarihi/Son Yeni Yayın Tarihi:

2. DÜZELTMELER

İlan No: Etkilenen Haritalar :

202 2922 (Ambarlı Limanı Plan A)
 2926





203 2928
 292
 Yat Haritası 2901_4

204 294
 Yat Haritası 2902_3
 Yat Haritası 2902_4

205 2234
 223
 Yat Haritası 2003_6
 Yat Haritası 2003_1

202 MARMARA DENİZİ - İstanbul - Ambarlı Limanı -Akçansa İskelesi - Fener

KAYNAK: Ambarlı Bölge Liman Başkanlığı

Harita 2922 (Ambarlı Limanı Plan A) (Son İlan No: 193/2022) [WGS84 DATUMU]DÜZELTİNİZ  FI(4)Y.10s8m1M 'i  FI(4)Y.10s11m3M olarak, 40°57'.772K, 28°40'.696D**Harita 2926 (Son İlan No: 193/2022) [WGS84 DATUMU]**DÜZELTİNİZ  FI(4)Y.1M 'i  FI(4)Y.3M olarak, 40°57'.77K, 28°40'.70D

203 MARMARA DENİZİ - Gemlik Körfezi - Mudanya - Kurşunlu - Işıklı Şamandıra



KAYNAK: Kıyı Emniyeti Genel Müdürlüğü

Harita 2928 (Son İlan No: 198/2022) [WGS84 DATUMU]KOYUNUZ  F(2)Y.5s40°21'.648K, 28°58'.981D
(Mevki merkez olmak üzere)**Harita 292** (Son İlan No: 198/2022) [WGS84 DATUMU]KOYUNUZ  F(2)Y.5s40°21'.65K, 28°58'.98D
(Mevki merkez olmak üzere)**Yat Haritası 2901_4** (Son İlan No: 198/2022) [WGS84 DATUMU]KOYUNUZ  F(2)Y.5s40°21'.65K, 28°58'.98D
(Mevki merkez olmak üzere)


204 MARMARA DENİZİ - Kapıdağ Yarımadası - Ocaklar Koyu - Eğitim Sahası - Not

KAYNAK: Deniz Kuvvetleri Komutanlığı


Harita 294 (Son İlan No: 177/2022) [WGS84 DATUMU]

KOYUNUZ		40°27'.333K, 27°43'.600D
	(Açıklama: Macenta renkli olacak)	40°27'.217K, 27°43'.467D
		40°27'.150K, 27°43'.717D
		40°27'.267K, 27°43'.817D
KAYDIRINIZ	M - 33 EĞİTİM SAHASI	40°27'.31K, 27°42'.58D'dan
		40°27'.150K, 27°43'.400D 'ya (Mevki merkez olmak üzere)
SİLİNİZ		40°27'.53K, 27°42'.85D
	(Açıklama: Macenta renkli olacak)	40°27'.45K, 27°42'.72D
		40°27'.23K, 27°42'.90D
		40°27'.30K, 27°43'.03D

Yat Haritası 2902_3 (Son İlan No: 177/2022) [WGS84 DATUMU]

KOYUNUZ		40°27'.33K, 27°43'.60D
	(Açıklama: Macenta renkli olacak)	40°27'.22K, 27°43'.47D
		40°27'.15K, 27°43'.72D
		40°27'.27K, 27°43'.82D
	M - 33 EĞİTİM SAHASI	40°27'.15K, 27°43'.40D (Mevki merkez olmak üzere)

Yat Haritası 2902_4 (Son İlan No: 177/2022) [WGS84 DATUMU]

KOYUNUZ		40°27'.33K, 27°43'.60D
	(Açıklama: Macenta renkli olacak)	40°27'.22K, 27°43'.47D
		40°27'.15K, 27°43'.72D
		40°27'.27K, 27°43'.82D
	M - 33 EĞİTİM SAHASI	40°27'.15K, 27°43'.40D (Mevki merkez olmak üzere)

205 EGE DENİZİ - Türkiye, Batı Sahili - Kuşadası Körfezi - Türk Telekom - Denizaltı Kablosu
KAYNAK: Türk Telekom

Harita 2234 (Son İlan No: 105/2018) [WGS84 DATUMU]

KOYUNUZ



(Açıklama: Macenta renkli olacak)

37°54'.897K, 27°06'.196D (Mevcut kablo hattı)

37°54'.865K, 27°06'.200D

37°54'.842K, 27°06'.236D

37°54'.835K, 27°06'.348D

37°54'.707K, 27°06'.529D

37°54'.524K, 27°06'.821D

37°54'.276K, 27°07'.348D

37°54'.015K, 27°07'.821D

37°54'.024K, 27°07'.990D

37°53'.530K, 27°08'.765D

37°51'.236K, 27°13'.116D

37°51'.201K, 27°13'.134D

37°50'.856K, 27°14'.330D

37°50'.773K, 27°14'.615D

ve

37°50'.773K, 27°14'.615D

37°50'.811K, 27°14'.338D

37°50'.980K, 27°13'.143D

37°50'.840K, 27°11'.893D

37°50'.667K, 27°10'.216D

37°50'.406K, 27°09'.672D

37°50'.323K, 27°09'.655D (Mevcut kablo hattı)

(Not'a bak)

(Açıklama: Kablo istikametinde)

37°52'.55K, 27°10'.80D

(Mevki merkez olmak üzere)

SİLİNİZ



(Açıklama 1: Macenta renkli)

(Açıklama 2: Koordinatlar arasında kalan kablo hattı)

37°54'.897K, 27°06'.196D

37°50'.323K, 27°09'.655D

(Not'a bak)

(Açıklama: Macenta renkli)

37°51'.522K, 27°08'.712D

(Mevki merkezli)

205 Numaralı ilanın devamıdır.**Harita 223** (Son İlan No: 148/2022) [WGS84 DATUMU]

KOYUNUZ	 (Açıklama: Macenta renkli olacak)	37°54'.90K, 27°06'.20D (Mevcut kablo hattı) 37°51'.24K, 27°13'.12D 37°50'.77K, 27°14'.62D ve 37°50'.77K, 27°14'.62D 37°50'.98K, 27°13'.14D 37°50'.67K, 27°10'.22D 37°50'.40K, 27°09'.64D (Mevcut kablo hattı)
	(Not'a bak) (Açıklama: Kablo istikametinde)	37°54'.80K, 27°08'.40D (Mevki merkez olmak üzere)
SİLİNİZ	 (Açıklama 1: Macenta renkli) (Açıklama 2: Koordinatlar arasında kalan kablo hattı)	37°54'.90K, 27°06'.20D 37°50'.40K, 27°09'.64D
	(Not'a bak) (Açıklama: Macenta renkli)	37°52'.00K, 27°08'.55D (Mevki merkezli)

Yat Haritası 2003_6 (Son İlan No: 194/2019) [WGS84 DATUMU]

KOYUNUZ	 (Açıklama: Macenta renkli olacak)	37°54'.90K, 27°06'.20D (Mevcut kablo hattı) 37°51'.24K, 27°13'.12D 37°50'.77K, 27°14'.62D ve 37°50'.77K, 27°14'.62D 37°50'.98K, 27°13'.14D 37°50'.67K, 27°10'.22D 37°50'.40K, 27°09'.64D (Mevcut kablo hattı)
	(Not'a bak) (Açıklama: Kablo istikametinde)	37°53'.00K, 27°10'.00D (Mevki merkez olmak üzere)
SİLİNİZ	 (Açıklama 1: Macenta renkli) (Açıklama 2: Koordinatlar arasında kalan kablo hattı)	37°54'.897K, 27°06'.196D 37°50'.323K, 27°09'.655D
	(Not'a bak) (Açıklama: Macenta renkli)	37°50'.40K, 27°09'.70D (Mevki merkezli)

205 Numaralı ilanın devamıdır.**Yat Haritası 2003_1** (Son İlan No: 147/2022) [WGS84 DATUMU]

KOYUNUZ

*(Açıklama: Macenta renkli olacak)*37°54'.9K, 27°06'.2D *(Mevcut kablo hattı)*

37°50'.8K, 27°14'.6D

ve

37°50'.8K, 27°14'.6D

37°50'.4K, 27°09'.6D *(Mevcut kablo hattı)*

SİLİNİZ

*(Açıklama 1: Macenta renkli)**(Açıklama 2: Koordinatlar arasında kalan kablo hattı)*

37°54'.9K, 27°06'.2D

37°50'.4K, 27°09'.6D

*** Tüm seyir haritalarında, alt orta başlıkta yer alan “Turkey” ifadesini “Türkiye” olarak düzeltiniz.**

KAYNAK: 03 Aralık 2021 tarih ve 2021/24 sayılı Cumhurbaşkanı Genelgesi

DÜZELTİNİZ T.C. Republic of Turkey 'yı T.C. Republic of Türkiye olarak

*** * Haftalık Denizcilere İlanlar Bültenin basımı ve matbu halde dağıtım faaliyetine, blok harita düzeltmeleri hariç olmak üzere, 2023 yılı itibari ile son verilmesi planlanmaktadır. Söz konusu bültene halen olduğu şekilde Seyir, Hidrografi ve Oşinografi Dairesi Başkanlığı Tsk-Net ve Web sayfasından sayısal formatta ulaşılabilecektir.**

NOTİK YAYINLAR

Sıra No.	Notik Yayın Adı.	Son Düzeltme Hafta No. İlan No. - Yılı Tarihi	Son Yeni Yayın Tarihi	Son Yeni Baskı Tarihi
1	Seyir Haritaları ve Notik Yayınlar Kataloğu NY11	---	2022	---
2	Denizcilere İlanlar Yıllığı NY12	---	2021	---
3	Fenerler ve Sis İşaretleri NY13	50-206-2022	2022	---
4	Türkiyede Güneş ve Ayın Doğuş-Batış Vakitleri NY14	16-061-2022	2014	---
5	Manyetik Pusula Düzeltme Kılavuzu NY15	---	2001	---
6	Türk Boğazları Seyir Rehberi NY31	42-171-2022	2020	2022
7	Limanlar Yönetmeliği Kitabı NY32	01-004-2020	2019	2022
8	Denizde Çatışmayı Önleme Yönetmeliği (DÇÖY) NY33	---	2013	2020
9	Uluslararası İşaret Kod Kitabı NY42	---	---	2022
10	Uluslararası Deniz Şamandıralama Sistemi NY43	---	2015	---
11	Seyir ve Matematik Cetvelleri (Nories Tables) NY44	---	---	2015
12	Semboller Kısaltmalar ve Terimler (INT-1)(NY45)	---	2022	---
13	Türk Karasuları Kanunu ve BM Deniz Hukuku Sözleşmesi	45-222-2018	2000	---
14	Montreux Sözleşmesi	---	2000	---
15	Deniz ve Hava Araçları Kazalarında Arama Kurtarma Yönetmeliği	---	2022	---

1. DUYURULAR

YENİ NOTİK YAYINLAR:

Yayın Adı _____ : Baskı Tarihi: Yürürlükten Kalkan Yayın:

YENİ YAYIN NOTİK YAYINLAR :

Yayın Adı _____ : Yayın Tarihi: Yürürlükten Kalkan Yayın:

YENİ BASKI NOTİK YAYINLAR:

Yayın Adı _____ : Baskı Tarihi: İşlenmiş Son İlan No:

YÜRÜRLÜKTEN KALKAN NOTİK YAYINLAR:

Yayın Adı _____ : Yayın Tarihi:

2. DÜZELTMELERİlan No:206 *Fenerler ve Sis İşaretleri NY13 (2022)*KAYNAK: *Seyir, Hidrografi ve Oşinografi Dairesi Başkanlığı*

DÜZELTİNİZ : Sayfa 2.3'te verilen düzeltmeler

FENERLER VE SİS İŞARETLERİ KİTABI (2022)'NA AİT DÜZELTMELER AŞAĞIDA VERİLMİŞTİR

21271 N4900.85	Akçansa. Terminal iskelesi feneri	40 57.77 N 28 40.70 E	Fl(4) Y 10s	11	3	Sarı x tepelikli silindir sac kule 8	(ş0.5,k1)x3,ş0.5,k5
21448 *	Deniz Midye Çiftliği. Özel işaret şamandırası	40 21.65 N 28 58.98 E	Fl(2) Y 5s	..	3	Sarı x tepelikli polietilen kule	ş0.5,k1,ş0.5,k3 Ra refl. *
30003 *	Yapay Resif. Işıklı şamandıra	40 39.37 N 26 02.21 E	Fl Y 2s	Sarı matkalama şamandırası	*

AŞAĞIDAKİ DUYURULAR, 13 ARALIK 2022 SAAT 0600Z İTİBARIYLA SHOD BŞK.LİĞİNCA NAVTEX DUYURUSU OLARAK YAYIMLANAN YÜRÜRLÜKTE OLAN SEYİR DUYURULARIDIR.

2017 SERİSİ

0823. AKDENİZ

DOĞU AKDENİZ'DE AKDENİZ KALKANI HAREKATI İCRA EDEN TÜRK DENİZ KUVVETLERİ UNSURLARI, GEMİLERİN GÜVENLİ OLARAK SEYİR YAPMALARINI SAĞLAMAK VE TERÖRİZMİ ÖNLEMELERİ MAKSADıyla HAREKAT İCRA ETMEKTEDİR. TÜRK UNSURLARI TARAFINDAN ÇAĞRI YAPILDIĞINDA SORULACAK SORULARA VERECEĞİNİZ CEVAPLAR İLE SAĞLAYACAĞINIZ İŞBİRLİĞİ VE YARDIM ÖNEM ARZ ETMEKTEDİR. HERHANGİ BİR ŞÜPHELİ FAALİYET VEYA BİLGİYİ TÜRK SAVAŞ GEMİLERİNE, TÜRK DENİZ KUVVETLERİ HAREKAT MERKEZİNE 00 90 312 403 2222/3093 VE denk.com.harekatmrk@dzkk.tsk.tr E-POSTA ADRESİNE BİLDİRİNİZ. İŞBİRLİĞİNİZ İÇİN TEŞEKKÜR EDERİZ.

0824. KARADENİZ

KARADENİZ'DE KARADENİZ UYUMU HAREKATI İCRA EDEN TÜRK DENİZ KUVVETLERİ UNSURLARI, GEMİLERİN GÜVENLİ OLARAK SEYİR YAPMALARINI SAĞLAMAK MAKSADıyla HAREKAT İCRA ETMEKTEDİR. TÜRK UNSURLARI TARAFINDAN ÇAĞRI YAPILDIĞINDA SORULACAK SORULARA VERECEĞİNİZ CEVAPLAR İLE SAĞLAYACAĞINIZ İŞBİRLİĞİ VE YARDIM ÖNEM ARZ ETMEKTEDİR. HERHANGİ BİR ŞÜPHELİ FAALİYET VEYA BİLGİYİ TÜRK SAVAŞ GEMİLERİNE, TÜRK DENİZ KUVVETLERİ HAREKAT MERKEZİNE 00 90 312 403 2222/3093 NUMARALI TELEFON VEYA denk.com.harekatmrk@dzkk.tsk.tr E-POSTA ADRESİ VASİTASIYLA BİLDİRİNİZ. İŞBİRLİĞİNİZ İÇİN TEŞEKKÜR EDERİZ.

2018 SERİSİ

0857. AKDENİZ

1. TÜRK NAVTEX İSTASYONLARINDAN KARADENİZ, EGE DENİZİ VE AKDENİZ'DE YAYINLANAN NAVTEX MESAJLARI YASALDIR VE ULUSLARARASI HUKUKA UYGUNDUR. TÜRK NAVTEX İSTASYONLARI KARADENİZ, EGE DENİZİ VE AKDENİZ'DE DENİZCİLERİN EMNİYETİ İÇİN NAVTEX YAYINI YAPMAYA DEVAM EDECEKTİR.

2. LARNAKA RADYO 285/18 NUMARALI NAVTEX DUYURUSUNDA BELİRTİLEN "KIBRIS"IN 1960 YILINDA KURULAN DEVLET İLE AYNI OLMADIĞI BELİRTMEYE DEĞERDİR. BU NEDENLE, TÜRKİYE, "KIBRIS" İSİMLENDİRMESİNİN HİÇBİR ÖLÇÜDE VEYA ŞEKİLDE GÜNEY KIBRIS RUM YÖNETİMİNİ TANIMA VEYA TÜRKİYE'NİN 1960 YILINDAKİ GARANTİ ANLAŞMASI İLE KURULUŞ ANLAŞMASINDAN KAYNAKLANAN HAK VE YÜKÜMLÜLÜKLERİNE ZARAR VERMESİ ANLAMINA GELMEYECEĞİNİ BEYAN EDER.

0980. MARMARA DENİZİ

SUALTI ÇALIŞMASI, 04 EKİM 2018 TARİHİNDEN İKİNCİ BİR DUYURUYA KADAR AŞAĞIDAKİ SAHADA YAPILACAKTIR.

4057.87K - 027 44.40 D
4057.93K - 027 44.75 D
4100.70K - 027 43.90 D
4100.65K - 027 43.53 D

DENİZCİLERE DUYURULUR.

2019 SERİSİ

1043. MARMARA DENİZİ

4056.80K - 028 48.90 D MEVKİNDEKİ ÖZEL İŞARET IŞIKLI ŞAMANDIRA GEÇİCİ OLARAK SÖNMÜŞTÜR. DENİZCİLERE DUYURULUR.

2020 SERİSİ

0390. KARADENİZ

İNEBOLU LİMAN GİRİŞİNDE TALİ MENDİREK YÖNÜNDE SİĞİKLAR OLUŞTUĞU BİLDİRİLMİŞTİR. LİMANA GİRİŞ ÇIKIŞ YAPACAK GEMİLERİN ORTA KANALDAN SEYİR YAPMALARINI VE LİMAN BAŞKANLIĞI İLE İRTİBAT KURMALARINI.

DENİZCİLERE DUYURULUR.

0489. EGE DENİZİ

39 29.13 K - 026 20.36 D MEVKİNDEKİ BEHRAMKALE SANCAK FENERİ GEÇİCİ OLARAK SÖNMÜŞTÜR.
DENİZCİLERE DUYURULUR.

0490. EGE DENİZİ

39 29.13 K - 026 20.33 D MEVKİNDEKİ İSKELE LİMAN FENERİ GEÇİCİ OLARAK SÖNMÜŞTÜR.
DENİZCİLERE DUYURULUR.

0580. EGE DENİZİ - AKDENİZ

DENİZCİLERİN DİKKATİNE. YUNANİSTAN EGE DENİZİNDE ULUSLARARASI HUKUKA AYKIRI UYGULAMALARI İLE DEFATEN DENİZCİLERİN HAYATINI TEHLİKEYE ATMAKTADIR. BU NEDENLE 20051/20 SAYILI NAVTEX MESAJI GEÇERLİ VE YÜRÜRLÜKTEDİR. TÜRK DENİZ KUVVETLERİ VE SAHİL GÜVENLİĞİ DENİZLERDE CAN GÜVENLİĞİNİN KORUNMASI, SEYİR SERBESTİSİNİN MUHAFAZASI VE YUNAN SAHİL GÜVENLİĞİNİN DENİZDEKİ HUKUKAAYKIRI FAALİYETLERİNİN ENGELLENMESİ İÇİN HAZIR BULUNMAKTADIR. DENİZCİLERİN EMNİYETİ GÖZETİLEREK İZMİR VE ANTALYA İSTASYONLARINDAN NAVTEX YAYINI YAPILMAYA DEVAM EDİLECEKTİR.

DENİZCİLERE DUYURULUR.

0668. MARMARA DENİZİ

40 48.57 K - 029 17.23 D MEVKİNDEKİ ÖZEL IŞIKLI ŞAMANDIRASI GEÇİCİ OLARAK SÖNMÜŞTÜR.
DENİZCİLERE DUYURULUR.

0669. MARMARA DENİZİ

40 48.45 K - 029 17.09 D MEVKİNDEKİ ÖZEL IŞIKLI ŞAMANDIRASI GEÇİCİ OLARAK SÖNMÜŞTÜR.
DENİZCİLERE DUYURULUR.

1557. MARMARA DENİZİ

DENİZ ÖLÇÜM ÇALIŞMALARI, R/V DERİNSU İSİMLİ GEMİ İLE 16 ARA 20 TARİHİNDEN İKİNCİ BİR DUYURUYA KADAR AŞAĞIDAKİ SAHADA YAPILACAKTIR.

40 52.38 K - 029 14.38 D
40 50.15 K - 029 07.58 D
40 53.98 K - 028 57.95 D
40 56.53 K - 028 43.22 D
40 58.29 K - 028 41.55 D
40 58.04 K - 028 40.85 D
40 56.05 K - 028 42.85 D
40 53.45 K - 028 57.80 D
40 49.62 K - 029 07.43 D
40 52.03 K - 029 14.93 D

DENİZCİLERE DUYURULUR.

2021 SERİSİ**0882. MARMARA DENİZİ**

40 57.11K, 028 49.83D MEVKİNDEKİ YEŞİLKÖY TELEKOM IŞIKLI ŞAMANDIRASI NO 1 GEÇİCİ OLARAK SÖNMÜŞTÜR.
DENİZCİLERE DUYURULUR.

0883. MARMARA DENİZİ

40 56.97 K, 028 49.05 D MEVKİNDEKİ YEŞİLKÖY TELEKOM IŞIKLI ŞAMANDIRASI NO 2 GEÇİCİ OLARAK SÖNMÜŞTÜR.
DENİZCİLERE DUYURULUR.

0893. KARADENİZ

41 52.44 K, 028 00.27 D MEVKİNDEKİ İĞNEADA TELEKOM IŞIKLI ŞAMANDIRASI GEÇİCİ OLARAK SÖNMÜŞTÜR. DENİZCİLERE DUYURULUR.

0901. İSTANBUL BOĞAZI

41 14.06 K, 029 06.74 D MEVKİNDEKİ TÜRKELİ SIS DÜDÜĞÜ GEÇİCİ OLARAK FAALİYET DIŞI KALMIŞTIR. DENİZCİLERE DUYURULUR.

1198. EGE DENİZİ

38 24.18 K, 027 04.82 D MEVKİNDEKİ GÜZELYALI TELEKOM IŞIKLI ŞAMANDIRASI GEÇİCİ OLARAK SÖNMÜŞTÜR. DENİZCİLERE DUYURULUR.

1250. EGE DENİZİ

1. ATIŞ EĞİTİMİ, 01 OCA-14 HAZ 22 VE 16 EYL-31 ARA 22 TARİHLERİ ARASINDA GÜN DOĞUMUNDAN GÜN BATIMINAKADAR

A) HAFTASONLARI VE ULUSAL TATİL GÜNLERİ HARİÇ,

B) AŞAĞIDAKİ TARİHLER HARİÇ:

01 OCA 22, 06 OCA 22, 07 MAR 22, 25 MAR 22, 22 NİS 22, 23 NİS 22, 24 NİS 22, 25 NİS 22, 01 MAY 22, 13 HAZ 22, 15 AĞU 22, 28 EKİ 22, 21 KAS 22, 24 ARA 22, 25 ARA 22, 26 ARA 22, 31 ARA 22.

AŞAĞIDAKİ SAHADA YAPILACAKTIR.

40 16.50 K - 025 39.00 D

40 18.00 K - 025 30.00 D

40 35.00 K - 024 58.00 D

40 11.00 K - 024 33.00 D

40 09.00 K - 024 45.00 D

40 20.00 K - 024 56.00 D

40 07.00 K - 025 33.00 D

DENİZCİLERE DUYURULUR.

1251. EGE DENİZİ

1. ATIŞ EĞİTİMİ, 01 OCA-14 HAZ 22 VE 16 EYL-31 ARA 22 TARİHLERİ ARASINDA GÜN DOĞUMUNDAN GÜN BATIMINAKADAR

A) HAFTASONLARI VE ULUSAL TATİL GÜNLERİ HARİÇ,

B) AŞAĞIDAKİ TARİHLER HARİÇ:

01 OCA 22, 06 OCA 22, 07 MAR 22, 25 MAR 22, 22 NİS 22, 23 NİS 22, 24 NİS 22, 25 NİS 22, 01 MAY 22, 13 HAZ 22, 15 AĞU 22, 28 EKİ 22, 21 KAS 22, 24 ARA 22, 25 ARA 22, 26 ARA 22, 31 ARA 22.

AŞAĞIDAKİ SAHADA YAPILACAKTIR.

39 00.00 K - 025 10.00 D

39 20.00 K - 024 58.00 D

39 14.00 K - 024 40.00 D

38 54.00 K - 024 52.00 D

DENİZCİLERE DUYURULUR.

1252. EGE DENİZİ

ATIŞ EĞİTİMİ, 01 OCA-14 HAZ 22 VE 16 EYL-31 ARA 22 TARİHLERİ ARASINDA GÜN DOĞUMUNDAN GÜN BATIMINAKADAR

A) HAFTASONLARI VE ULUSAL TATİL GÜNLERİ HARİÇ,

B) AŞAĞIDAKİ TARİHLER HARİÇ:

01 OCA 22, 06 OCA 22, 07 MAR 22, 25 MAR 22, 22 NİS 22, 23 NİS 22, 24 NİS 22, 25 NİS 22, 01 MAY 22, 13 HAZ 22, 15 AĞU 22, 28 EKİ 22, 21 KAS 22, 24 ARA 22, 25 ARA 22, 26 ARA 22, 31 ARA 22.

AŞAĞIDAKİ SAHADA YAPILACAKTIR

37 27.00 K - 026 17.00 D

37 08.50 K - 026 27.50 D

37 05.00 K - 026 09.00 D

37 24.00 K - 026 00.00 D

37 24.00 K - 026 04.00 D

2022 SERİSİ**0056. AKDENİZ**

ATIŞ EĞİTİMİ, 31 ARA 22 TARİHİ SAAT 2059Z'YA KADAR 36 23.85 K, 035 10.80 D MEVKİ MERKEZ OLMAK ÜZERE 0,6 MİL YARIÇAPLI SAHADA YAPILACAKTIR.

DENİZCİLERE DUYURULUR.

0136. EGE DENİZİ

36 38.88 K, 028 03.69 D MEVKİNDEKİ BOZBURUN BALIKÇI BARINAĞI ZEYTİNADASI SIĞLIK IŞIKLI ŞAMANDIRASI GEÇİCİ OLARAK KALDIRILMIŞTIR.

DENİZCİLERE DUYURULUR.

0214. EGE DENİZİ

28 ŞUB 22 SAAT 0800Z'DA 37 34.27 K, 027 06.38 D MEVKİNDE İKİ ADET IŞIKSIZ ŞAMANDIRA OLDUĞU RAPOR EDİLMİŞTİR.

DENİZCİLERE DUYURULUR.

0274. KARADENİZ

TARAMA ÇALIŞMALARINI, TERME BALIKÇI BARINAĞINDA 18 MAR 22 TARİHİNDEN İTİBAREN İKİNCİ BİR DUYURUYA KADAR YAPILACAKTIR. SAHADAN ÇIKARILAN MALZEME AŞAĞIDAKİ SAHAYA DÖKÜLECEKTİR.

41 13.00 K - 037 04.44 D

41 13.22 K - 037 05.15 D

41 12.39 K - 037 05.79 D

41 12.18 K - 027 05.02 D

DENİZCİLERE DUYURULUR.

0279. KARADENİZ

1. ODESSA, OCHAKOV, CHERNOMORSK VE YUZHNY LİMANLARI AÇIKLARINA MAYIN DÖKÜLDÜĞÜ RAPOR EDİLMİŞTİR.

2. BAHSE KONU MAYINLARIN DONANIMLARINDAN KOPARAK SÜRÜKLENEN MAYIN HALİNE GELEBİLECEĞİ VE SEYİR TEHLİKESİ YARATABİLECEĞİ DEĞERLENDİRİLMEKTEDİR.

3. BU SEBEPLE, BÖLGEDE BULUNAN VE SEYİR YAPAN TÜM GEMİLERİN SÜRÜKLENEN MAYINLARA KARŞI KESKİN GÖZCÜLÜK TESİS ETMELERİ ÖNEMLİDİR.

4. SÜRÜKLENEN MAYINLARA/MAYIN BENZERİ CİSİMLERE İLİŞKİN TESPİTLERİN İVEDİLİKLE TÜRK RADYO'YA (KANAL-16), ANA ARAMA KURTARMA KOORDİNASYON MERKEZİNE (00903122324783, SAR@UAB.GOV.TR/TRMRCC@UAB.GOV.TR,) DENİZ KUVVETLERİ KOMUTANLIĞINA (00903124032222, DENKOM.HAREKATMRK@DZKK.TSK.TR) VE SAHİL GÜVENLİK KOMUTANLIĞINA (00903124164801, IHBAR@SG.GOV.TR) BİLDİRİLMESİ RİCA OLUNUR.

0306. KARADENİZ

1. İSTANBUL BOĞAZI KUZEY YAKLAŞMA SULARINDA SÜRÜKLENEN MAYIN TESPİT EDİLMİŞ VE ETKİSİZ HALE GETİRİLMİŞTİR.
2. BÖLGEDE BULUNAN TÜM GEMİLERİN MAYIN/MAYIN BENZERİ CİSİMLERE YÖNELİK DAHA ÖNCE BA86-279/22 NUMARALI DUYURU İLE YAYINLANAN TEDBİRLERE UYMALARI TAVSİYE OLUNUR.
3. BU KAPSAMDA; BÖLGEDE BULUNAN TÜM GEMİLERİN KESKİN GÖZCÜLÜK FAALİYETİNE DEVAM ETMELERİ, TESPİT EDİLEN MAYIN/MAYIN BENZERİ CİSİMLERİ İVEDİLİKLE TÜRK RADYO'YA (KANAL-16), ANA ARAMA KURTARMA KOORDİNASYON MERKEZİNE (00903122324783, AR@UAB.GOV.TR/TRMRCC@UAB.GOV.TR,) DENİZ KUVVETLERİ KOMUTANLIĞINA (00903124032222, DENKOM.HAREKATMRK@DZKK.TSK.TR) VE SAHİL GÜVENLİK KOMUTANLIĞINA (00903124164801, IHBAR@SG.GOV.TR) BİLDİRMELERİ RİCA OLUNUR.

0309. KARADENİZ

41 20.97 K, 028 45.67 D MEVKİNDEKİ METEOROLOJİ ŞAMANDIRASI YERİNDEN KOPMUŞTUR.
DENİZCİLERE DUYURULUR.

0350. AKDENİZ

36 44.34 K, 031 00.17 D MEVKİNDEKİ METEOROLOJİ ŞAMANDIRASI GEÇİCİ OLARAK SÖNMÜŞTÜR.
DENİZCİLERE DUYURULUR.

0416. AKDENİZ

36 07.96 K, 033 52.64 D MEVKİNDEKİ METEOROLOJİ ŞAMANDIRASI GEÇİCİ OLARAK SÖNMÜŞTÜR.
DENİZCİLERE DUYURULUR.

0739. KARADENİZ

41 00.61 K, 039 43.94 D MEVKİNDEKİ GANİTAMENDİREK FENERİ GEÇİCİ OLARAK KALDIRILMIŞTIR.
DENİZCİLERE DUYURULUR.

0780. KARADENİZ

BORU HATTI İNŞA VE SONDAJ ÇALIŞMALARI, 28 ŞUB 23 TARİHİNE KADAR AŞAĞIDAKİ SAHASINDA YAPILACAKTIR.

42 51.90 K - 031 03.35 D
42 53.81 K - 031 21.93 D
42 52.66 K - 031 22.18 D
42 50.69 K - 031 03.54 D

ÇALIŞMA GEMİLERİNDEN 10 MİLAÇIK GEÇİLMESİ.

0792. KARADENİZ

41 16.39 K, 031 24.20 D MEVKİNDEKİ YENİ LİMAN MENDİREK FENERİ GEÇİCİ OLARAK SÖNMÜŞTÜR.
DENİZCİLERE DUYURULUR.

0817. EGE DENİZİ

38 26.05 K, 026 19.65 D MEVKİNDEKİ ÇEŞME-KARAADA BATISINDAKİ BAĞLAMA ŞAMANDIRASI YERİNDEN KOPMUŞTUR.
DENİZCİLERE DUYURULUR.

0827. AKDENİZ

36 45.82 K, 031 22.16 D MEVKİNDEKİ KONİK ŞAMANDIRA 36 46.04 K, 031 21.90 D MEVKİNE KAYMIŞTIR.
DENİZCİLERE DUYURULUR.

0830. MARMARADENİZİ

40 43.73 K, 29 47.71 D MEVKİNDEKİ İZGAZ 2 NO'LU ÖZEL İŞARETLİ ŞAMANDIRA GEÇİCİ OLARAK SÖNMÜŞTÜR. DENİZCİLERE DUYURULUR.

0837. EGE DENİZİ

38 38.12 K, 026 45.18 D MEVKİNDEKİ LEVENTLER LİMANI İSKELE FENERİ GEÇİCİ OLARAK SÖNMÜŞTÜR. DENİZCİLERE DUYURULUR.

0838. KARADENİZ

41 00.65 K, 038 49.48 D MEVKİNDEKİ TİREBOLU BB. ANA MENDİREK FENERİ GEÇİCİ OLARAK SÖNMÜŞTÜR. DENİZCİLERE DUYURULUR.

0896. AKDENİZ

SİSMİK ÇALIŞMALAR, R/V ORUÇ REİS VE ATAMAN İSİMLİ GEMİLER İLE 25 EYL 2022 - 24 MAR 2023 TARİHLERİ ARASINDA AŞAĞIDAKİ SAHADA YAPILACAKTIR.

36 43.22 K - 031 07.42 D
36 48.70 K - 031 13.95 D
36 47.70 K - 031 20.45 D
36 45.55 K - 031 22.75 D
36 42.80 K - 031 32.02 D
36 38.38 K - 031 39.85 D
36 35.18 K - 031 48.32 D
36 32.25 K - 031 58.57 D
36 31.15 K - 031 59.12 D
36 31.43 K - 032 00.77 D
35 57.83 K - 032 28.27 D
35 43.90 K - 032 06.47 D
36 02.78 K - 031 49.88 D
35 55.90 K - 031 39.28 D
36 18.10 K - 031 21.07 D

5 DENİZ MİLİ AÇIK GEÇİLMESİ.

0912. AKDENİZ

1. LARNAKA RADYO MA20-342/22 NUMARALI NAVTEX DUYURUSUNDA BELİRTİLEN "KIBRIS" 1960 YILINDA KURULAN DEVLET İLE AYNI DEĞİLDİR.

2. BU NEDENLE, TÜRKİYE, "KIBRIS" İSİMLENDİRMESİNİN HİÇBİR ÖLÇÜDE VEYA ŞEKİLDE GÜNEY KIBRIS RUM YÖNETİMİNİ TANIMA VEYA TÜRKİYE'NİN 1960 YILINDAKİ GARANTİ ANLAŞMASI İLE KURULUŞ ANLAŞMASINDAN KAYNAKLANAN HAK VE YÜKÜMLÜLÜKLERİNE ZARAR VERMESİ ANLAMINA GELMEYECEĞİNİ BEYAN EDER.

3. GÜNEY KIBRIS RUM YÖNETİMİNİN, LARNAKA RADYO MA20-342/22 NO'LU NAVTEX DUYURUSU İLE KANUNSUZ İDDİALARINI MEŞRULAŞTIRMA ÇABALARI GEÇERSİZDİR VE TÜRKİYE TARAFINDAN KABUL EDİLMEMİŞTİR, EDİLMEMEYECİTİR.

4. ANTALYA NAVTEX İSTASYONU FA90-0896/22 NUMARALI NAVTEX DUYURUSU GEÇERLİ VE YÜRÜRLÜKTEDİR. DENİZCİLERİN EMNİYETİ GÖZETİLEREK ANTALYA İSTASYONUNDAN NAVTEX YAYINI YAPILMAYA DEVAM EDİLECEKTİR.

1060. KARADENİZ

BORU HATTI İNŞA ÇALIŞMALARI, SEVEN PEGASUS, CASTORONE, FFPV SIMON STEVIN, SEVEN ARCTIC, SEVEN OCEANIC, ISLAND VICTORY VE DESTEK GEMİLERİ İLE 21 ŞUB 23 SAAT 2059Z'YA KADAR AŞAĞIDAKİ SAHADA YAPILACAKTIR.

42 52.94 K - 031 05.84 D
42 54.85 K - 031 21.97 D
41 53.53 K - 031 43.96 D
41 35.47 K - 032 06.12 D
41 29.79 K - 031 54.11 D
41 46.00 K - 031 34.80 D
42 49.04 K - 031 06.67 D

ÇALIŞMA GEMİLERİNDEN AÇIK GEÇİLMESİ.

1101. AKDENİZ

ATIŞ EĞİTİMİ, 22-27 ARA 22 SAAT 0600Z-1500Z VE 03-06 OCA 23 SAAT 0600Z-1500Z ARASINDA AŞAĞIDAKİ SAHADA YAPILACAKTIR.

35 44.57 K - 034 40.00 D
35 55.00 K - 034 40.00 D
35 55.00 K - 035 15.83 D
35 41.50 K - 035 15.83 D
35 41.50 K - 034 51.17 D

DENİZCİLERE DUYURULUR.

1102. AKDENİZ

ATIŞ EĞİTİMİ, 03-08 ARA 22 SAAT 0600Z-1500Z VE 16-20 OCA 23 SAAT 0600Z-1500Z ARASINDA AŞAĞIDAKİ SAHADA YAPILACAKTIR.

35 30.00 K - 034 27.50 D
35 34.57 K - 034 34.02 D
35 31.50 K - 034 39.50 D
35 19.50 K - 034 59.50 D
35 11.50 K - 034 52.50 D
35 23.50 K - 034 32.50 D

DENİZCİLERE DUYURULUR.

1110. MARMARADENİZİ

40 57.75 K, 027 56.64 D MEVKİNDEKİ TELEKOM ÖZEL IŞIKLI ŞAMANDIRASI NO.2 GEÇİCİ OLARAK SÖNMÜŞTÜR.

DENİZCİLERE DUYURULUR.

1111. MARMARADENİZİ

40 57.77 K, 027 56.68 D MEVKİNDEKİ TELEKOM ÖZEL IŞIKLI ŞAMANDIRASI NO.1 GEÇİCİ OLARAK SÖNMÜŞTÜR.

DENİZCİLERE DUYURULUR.

1136. AKDENİZ

1. LARNAKA RADYO MA96-413/22 NUMARALI NAVTEX DUYURUSUNDA BELİRTİLEN "KIBRIS" 1960 YILINDA KURULAN DEVLET İLE AYNI DEĞİLDİR.

2. BU NEDENLE, TÜRKİYE, "KIBRIS" İSİMLENDİRMESİNİN HİÇBİR ÖLÇÜDE VEYA ŞEKİLDE GÜNEY KIBRIS RUM YÖNETİMİNİ TANIMA VEYA TÜRKİYE'NİN 1960 YILINDAKİ GARANTİ ANLAŞMASI İLE KURULUŞ ANLAŞMASINDAN KAYNAKLANAN HAK VE YÜKÜMLÜLÜKLERİNE ZARAR VERMESİ ANLAMINA GELMEYECEĞİNİ BEYAN EDER.

3. GÜNEY KIBRIS RUM YÖNETİMİNİN, LARNAKA RADYO MA96-413/22 NO.LU NAVTEX DUYURUSU İLE KANUNSUZ İDDİALARINI MEŞRULAŞTIRMA ÇABALARI GEÇERSİZDİR VE TÜRKİYE TARAFINDAN KABUL EDİLMEMİŞTİR, EDİLMEMEKTİR.

4. ANTALYA NAVTEX İSTASYONU FA63-1102/22 NUMARALI NAVTEX DUYURUSU GEÇERLİ VE YÜRÜRLÜKTEDİR. DENİZCİLERİN EMNİYETİ GÖZETİLEREK ANTALYA İSTASYONUNDAN NAVTEX YAYINI YAPILMAYA DEVAM EDİLECEKTİR.

1137. AKDENİZ

1. LARNAKA RADYO MA97-414/22 NUMARALI NAVTEX DUYURUSUNDA BELİRTİLEN "KIBRIS" 1960 YILINDA KURULAN DEVLET İLE AYNI DEĞİLDİR.

2. BU NEDENLE, TÜRKİYE, "KIBRIS" İSİMLENDİRMESİNİN HİÇBİR ÖLÇÜDE VEYA ŞEKİLDE GÜNEY KIBRIS RUM YÖNETİMİNİ TANIMA VEYA TÜRKİYE'NİN 1960 YILINDAKİ GARANTİ ANLAŞMASI İLE KURULUŞ ANLAŞMASINDAN KAYNAKLANAN HAK VE YÜKÜMLÜLÜKLERİNE ZARAR VERMESİ ANLAMINA GELMEYECEĞİNİ BEYAN EDER.

3. GÜNEY KIBRIS RUM YÖNETİMİNİN, LARNAKA RADYO MA97-414/22 NO.LU NAVTEX DUYURUSU İLE KANUNSUZ İDDİALARINI MEŞRULAŞTIRMA ÇABALARI GEÇERSİZDİR VE TÜRKİYE TARAFINDAN KABUL EDİLMEMİŞTİR, EDİLMEMEYECİKTİR.

4. ANTALYA NAVTEX İSTASYONU FA62-1101/22 NUMARALI NAVTEX DUYURUSU GEÇERLİ VE YÜRÜRLÜKTEDİR. DENİZCİLERİN EMNİYETİ GÖZETİLEREK ANTALYA İSTASYONUNDAN NAVTEX YAYINI YAPILMAYA DEVAM EDİLECEKTİR.

1139. EGE DENİZİ

40 39.37 K, 026 02.21 D MEVKİNDEKİ İŞIKLI MARKALAMA ŞAMANDIRASI GEÇİCİ OLARAK SÖNMÜŞTÜR. DENİZCİLERE DUYURULUR.

1142. KARADENİZ

KARADENİZ TAHİL GİRİŞİMİ

MÜŞTEREK KOORDİNASYON MERKEZİ (MKM) – İSTANBUL

190001Z KAS 22'DEN 182359Z MAR 23'E KADAR

DATUM WGS84'TÜR.

KARADENİZ TAHİL GİRİŞİMİ MKM UKRAYNA LİMANLARINA GİRİŞ VE ÇIKIŞ YAPAN GEMİLER İÇİN BİR ROTA TESİS ETMİŞTİR. ROTA 320 MİL UZUNLUĞUNDADIR VE AŞAĞIDAKİ UKRAYNA LİMANLARINI TÜRK KARASULARI İÇİNDEKİ DENETİM SAHALARI İLE BİRLEŞTİRMEKTEDİR.

İNSANİ DENİZ KORİDORU (İDK), BU ROTANIN PARÇASINI OLUŞTURUR VE UKRAYNA KARASUYU SINIRINDAN AÇIK DENİZ TRANSİT KORİDORU (ADTK)'NUN GÜNEY UÇ NOKTASINA KADAR UZANIR.

İDK'DAN TRANSİT OLARAK GEÇERKEN HİÇBİR SAVAŞ GEMİSİ, UÇAĞI VEYA İNSANSIZ HAVA ARACI GİRİŞİM İLE İRTİBATA OLAN VE KORİDORU GEÇEN HERHANGİ BİR GEMİNİN 10 MİL'DEN DAHA YAKININA GİREMEZ. İNSANİ DENİZ KORİDORUNDAN GEÇİŞ ÉSNASINDA TACİZ VEYA TEHDİTE MARUZ KALAN GEMİLER DURUMU SÜRATLE MÜŞTEREK KOORDİNASYON MERKEZİNE BİLDİRECEKTİR. HİÇBİR GEMİ MÜŞTEREK KOORDİNASYON MERKEZİNİN ONAYI OLMADAN İNSANİ DENİZ KORİDORUNDAN GEÇİŞ YAPMAYACAKTIR.

KILAVUZ KAPTANLAR GEÇİŞ İÇİN MANEVRA SAHASI İLE BEKLEME SAHASI ARASINDA GEMİYE ALINACAKTIR

CHORNOMORSK'TAN BEKLEME SAHASINA. KANAL GENİŞLİĞİ 200 METREYE KADAR:

46 24.000 K - 030 54.000 D

46 20.500 K - 030 43.200 D

46 20.000 K - 030 42.700 D

46 18.842 K - 030 41.807 D

46 19.123 K - 030 40.596 D

ODESA'DAN BEKLEME SAHASINA. KANAL GENİŞLİĞİ 200 METREYE KADAR:

46 30.000 K - 030 54.000 D

46 30.000 K - 030 46.400 D

46 29.902 K - 030 46.043 D

46 29.986 K - 030 44.542 D

PIVDENNYI'DEN BEKLEME SAHASINA. KANAL GENİŞLİĞİ 200 METREYE KADAR:

46 30.500 K - 030 57.000 D
46 32.600 K - 030 57.000 D
46 33.342 K - 031 00.044 D
46 36.187 K - 031 01.000 D

BEKLEME SAHASI:

46 30.500 K - 030 54.000 D
46 30.500 K - 030 58.200 D
46 24.000 K - 030 58.200 D
46 24.000 K - 030 54.000 D

GEMİLER, BEKLEME SAHASI İLE İDK ARASINDA KALAN AŞAĞIDAKİ SAHADAN TRANSİT GEÇİŞ YAPMAK ZORUNDADIR:

46 24.000 K - 030 54.000 D
46 19.000 K - 031 05.000 D
46 12.000 K - 031 07.500 D
46 12.000 K - 031 12.500 D
46 27.000 K - 031 10.500 D
46 28.200 K - 030 58.200 D

İNSANİ DENİZ KORİDORU 83 MİL UZUNLUĞUNDA VE 3 MİL GENİŞLİĞİNDEDİR. İNSANİ DENİZ KORİDORUNDAN GEÇİŞ ESNASINDA GEMİLERİN MANEVRA KABİLİYETİNİN KISITLI OLDUĞU KABUL EDİLİR VE UYGUN İŞARET VE FENERLERİ GÖSTERMELİDİRLER. GEMİLER 0500-2100 YEREL SAATLERİ ARASINDA TRANSİT GEÇMEK ZORUNDADIR.

ADTK (ORTA HATTI):

44 53.000 K - 030 39.500 D 008/188 İSTİKAMETİNDE 45 MİL
45 37.100 K - 030 48.100 D 025/205 İSTİKAMETİNDE 38 MİL
46 12.000 K - 031 10.000 D

GÜNEY BEKLEME SAHASI (GBS) GİRİŞİME KATILAN GEMİLER İÇİN GEÇİCİ BEKLEME SAHASI OLARAK BELİRLENMİŞTİR. GİRİŞ YAPAN GEMİLER İSTANBUL TRAFİK ARACILIĞIYLA MKM'Yİ BİLGİLENDİREREK İZİN VERİLEN SAATLERDE TRANSİT GEÇİŞİ BEKLEMEK İÇİN GÜNEY BEKLEME SAHASINI KULLANABİLİRLER.

GBS:

44 50.000 K - 030 10.000 D
44 50.000 K - 030 25.000 D
44 55.000 K - 030 25.000 D
45 00.000 K - 030 10.000 D

İDK VE TÜRK DENETİM SAHALARI ARASINDAN GEÇİŞ YAPAN GEMİLER
42 19.150 K - 029 27.000 D MEVKİNDEN GEÇMEK ZORUNDADIRLAR.

İSTANBUL TRAFİK KONTROL İSTASYONU GEMİLERİ BİLGİLENDİRECEK VE UYGUN DENETİM SAHASINA YÖNLENDİRECEKTİR.

TÜRK DENETİM SAHASI KUZAY (KARADENİZ)

41 14.900 K - 028 59.580 D
41 17.260 K - 028 59.580 D
41 17.260 K - 029 02.200 D
41 15.500 K - 029 04.600 D
41 15.200 K - 029 04.600 D

TÜRK DENETİM SAHALARI GÜNEY (MARMARADENİZİ)

41 00.360 K - 028 59.130 D
40 59.330 K - 028 58.570 D
40 58.090 K - 028 56.470 D
40 59.840 K - 028 56.470 D
40 58.480 K - 028 53.280 D
40 59.500 K - 028 56.280 D
40 58.060 K - 028 56.280 D
40 56.460 K - 028 53.280 D

TRANSİT GEÇİŞ ESNASINDA ACİL DURUMLAR HARIÇ OLMAK LIMAN ZİYARETLERİNE VE UZUN SÜRELİ BEKLEMELERE İZİN VERİLMEMEYECİTİR. GEMİDEN GEMİYE NAKİLLER ONAYLANMAMIŞTIR.

GİRİŞİME KATILAN GEMİLERİN AIS CİHAZLARI DAİMA AKTİF OLMALIDIR.

GİRİŞİME KATILMAK İSTEYEN GEMİLER İÇİN TAKİP EDİLMESİ GEREKLİ İLAVE PROSEDÜRLER İMO SİRKÜLER MEKTUBU 4611 (SERİLER)'DE OLDUĞU GİBİDİR.

1154. İSTANBUL BOĞAZI

40 58.78 K, 029 01.95 D MEVKİNDEKİ KURBAĞALIDERE IŞIKLI ŞAMANDIRASI GEÇİCİ OLARAK KALDIRILMIŞTIR.

DENİZCİLERE DUYURULUR.

1161. AKDENİZ

36 07.62 K, 035 54.70 D MEVKİNDEKİ ÇEVLIK BALIKÇI BARINAĞI ANA MENDİREK FENERİ GEÇİCİ OLARAK SÖNMÜŞTÜR.

DENİZCİLERE DUYURULUR.

1162. AKDENİZ

36 07.61 K, 035 54.80 D MEVKİNDEKİ ÇEVLIK BALIKÇI BARINAĞI TALİ MENDİREK FENERİ GEÇİCİ OLARAK SÖNMÜŞTÜR.

DENİZCİLERE DUYURULUR.

1171. KARADENİZ

SİSMİK ÇALIŞMALAR, R/V BARBAROS HAYRETTİN PAŞA, TANUX-1 VE VİVRE-G İSİMLİ GEMİLER İLE 25 KAS 22 - 21 AĞU 23 TARİHLERİ ARASINDA AŞAĞIDAKİ SAHADAYAPILACAKTIR.

42 17.41 K - 37 24.89 D

41 36.34 K - 36 50.76 D

40 57.72 K - 38 17.07 D

40 56.28 K - 38 20.98 D

40 55.86 K - 38 23.66 D

40 55.57 K - 38 26.65 D

40 55.56 K - 38 29.39 D

40 55.68 K - 38 31.32 D

40 56.89 K - 38 34.12 D

40 58.44 K - 38 36.75 D

41 20.70 K - 38 54.86 D

41 44.36 K - 38 02.92 D

41 56.79 K - 38 13.19 D

5 DENİZ MİLİAÇIK GEÇİLMESİ.

1183. KARADENİZ

SONDAJ ÇALIŞMALARI, YAVUZ, ALTAN, SANCAR, KORKUT, MÜREVVET İLHAN, OSMAN BEY, ORHAN BEY VE ERTUĞRUL BEY İSİMLİ GEMİLER İLE 25 KAS-28 ARA 22 TARİHLERİ ARASINDA AŞAĞIDAKİ TÜRKALİ-12 SAHASINDAYAPILACAKTIR.

42 48.56 K - 031 11.37 D

42 50.57 K - 031 11.31 D

42 50.61 K - 031 14.03 D

42 48.61 K - 031 14.09 D

ÇALIŞMA GEMİLERİNDEN 10 MİLİAÇIK GEÇİLMESİ.

1192. AKDENİZ

1. TÜRK NAVTEX SERVİS SAHASI İÇİNDEKİ BİR ALANA İLİŞKİN OLARAK MA05-421/22 NUMARASIYLA YETKİSİZ İSTASYON TARAFINDAN YAYINLANAN DUYURU, YETKİLİ ANTALYA NAVTEX İSTASYONU TARAFINDAN DENİZCİLERİN EMNİYETİ İÇİN TEKRAR YAYINLANMIŞTIR.

2. RUSYA ATIŞ EĞİTİMLERİ, 05, 08, 13, 24 VE 28 ARA 22 SAAT 0500Z-1500Z ARASINDA AŞAĞIDAKİ SAHADA YAPILACAKTIR.

35 37.00 K - 030 00.00 D

35 37.00 K - 030 31.00 D

35 16.00 K - 030 31.00 D

35 16.00 K - 030 00.00 D

DENİZCİLERE DUYURULUR.

1193. AKDENİZ

1. TÜRK NAVTEX SERVİS SAHASI İÇİNDEKİ BİR ALANA İLİŞKİN OLARAK MA06-422/22 NUMARASIYLA YETKİSİZ İSTASYON TARAFINDAN YAYINLANAN DUYURU, YETKİLİ ANTALYA NAVTEX İSTASYONU TARAFINDAN DENİZCİLERİN EMNİYETİ İÇİN TEKRAR YAYINLANMIŞTIR.

2. RUSYA ATIŞ EĞİTİMLERİ, 02, 03, 06, 07, 10, 12, 13, 16, 19, 20, 22, 23, 28 VE 29 ARA 22 SAAT 0500Z-1500Z ARASINDA AŞAĞIDAKİ SAHADA YAPILACAKTIR.

35 40.00 K - 035 00.00 D

35 40.00 K - 035 20.00 D

34 40.00 K - 035 36.00 D

34 43.00 K - 034 40.00 D

DENİZCİLERE DUYURULUR.

1212. AKDENİZ

SONDAJ ÇALIŞMALARI, ABDÜLHAMİD HAN, HAKAN İLHAN, KUTSİ İLHAN VE MURAT İLHAN İSİMLİ GEMİLER İLE 02 ARA 22-31 OCA 23 TARİHLERİ ARASINDA AŞAĞIDAKİ TAŞUCU-1 SAHASINDA YAPILACAKTIR.

36 06.63 K - 034 05.63 D

36 08.63 K - 034 05.65 D

36 08.62 K - 034 08.12 D

36 06.60 K - 034 08.10 D

ÇALIŞMA GEMİLERİNDEN 10 MİLAÇIK GEÇİLMESİ.

1236. KARADENİZ

41 57.52 K, 028 02.61 D MEVKİNDEKİ BEĞENDİK BALIKÇI BARINAĞI ANA MENDİREK FENERİ GEÇİCİ OLARAK SÖNMÜŞTÜR.

DENİZCİLERE DUYURULUR.

1240. KARADENİZ

SONDAJ ÇALIŞMALARI, FATİH, ALTAN, SANCAR, KORKUT, MİHRİMAH, MÜRÜVVET İLHAN, OSMAN BEY, ORHAN BEY VE ERTUĞRUL BEY İSİMLİ GEMİLER İLE 07 ARA 22-05 ŞUB 23 TARİHLERİ ARASINDA AŞAĞIDAKİ TÜRKALİ-11 SAHASINDA YAPILACAKTIR.

42 49.40 K - 031 15.65 D

42 51.40 K - 031 15.58 D

42 51.45 K - 031 18.32 D

42 49.45 K - 031 18.37 D

ÇALIŞMA GEMİLERİNDEN 10 MİLAÇIK GEÇİLMESİ.

1244. ÇANAKKALE BOĞAZI

ATIŞ EĞİTİMİ, 12-30 ARA 22 SAAT 0500Z-2059Z ARASINDA HAFTASONLARI HARIÇ AŞAĞIDAKİ SAHADA YAPILACAKTIR.

40 33.30 K - 026 50.55 D
40 34.88 K - 026 54.80 D
40 31.85 K - 026 57.92 D
40 30.30 K - 026 53.22 D

DENİZCİLERE DUYURULUR.

1245. İZMİR KÖRFEZİ

BİLİMSEL ÇALIŞMALAR, R/V TÜBİTAK MARMARA İSİMLİ GEMİ İLE 10-25 ARA 22 TARİHLERİ ARASINDA İZMİR KÖRFEZİ GENELİNDE YAPILACAKTIR.

ÇALIŞMA GEMİSİNDEN AÇIK GEÇİLMESİ

1262. KARADENİZ

SONDAJ ÇALIŞMALARI, KANUNİ, ERTUĞRUL BEY, OSMAN BEY, ORHAN BEY, KORKUT, SANCAR, ALTAN, MIHRİMAH VE MÜRÜVVET İLHAN İSİMLİ GEMİLER İLE 09 ARA 22-12 ŞUB 23 TARİHLERİ ARASINDA AŞAĞIDAKİ TÜRKALİ-10 SAHASINDA YAPILACAKTIR.

42 49.03 K - 031 16.68 D
42 51.03 K - 031 16.62 D
42 51.07 K - 031 19.35 D
42 49.07 K - 031 19.40 D

ÇALIŞMA GEMİLERİNDEN 10 MİLAÇIK GEÇİLMESİ.

1267. KARADENİZ

41 37.40 K, 036 06.81 D MEVKİNDEKİ İNCİR BURNU FENERİ GEÇİCİ OLARAK KALDIRILMIŞTIR.

DENİZCİLERE DUYURULUR.

1268. ÇANAKKALE BOĞAZI

40 22.10 K, 026 41.16 D MEVKİNDEKİ LAPSEKİ IŞIKLI ŞAMANDIRASI GEÇİCİ OLARAK SÖNMÜŞTÜR.

DENİZCİLERE DUYURULUR.

1269. EGE DENİZİ

39 20.60 K, 026 41.09 D MEVKİNDEKİ DOLAP BOĞAZI SANCAK IŞIKLI ŞAMANDIRASI GEÇİCİ OLARAK SÖNMÜŞTÜR.

DENİZCİLERE DUYURULUR.

BÖLÜM 4, NAVAREA III SAHA KOORDİNATÖRÜ TARAFINDAN YAYIMLANMIŞ OLAN 13 ARALIK 2022 SAAT 0600Z İTİBARIYLA YÜRÜRLÜKTEKİ SEYİR DUYURULARINI KAPSAMAKTADIR, NAVAREA III SAHA KOORDİNATÖRLÜĞÜNE İNTİKAL EDEN YURT İÇİ KAYNAKLI SEYİR DUYURULARI MÜKERRER OLMAMASI AMACIYLA BU BÖLÜMDE BELİRTİLMEMİŞ OLUP NAVTEX DUYURU NUMARASI İLE BÖLÜM 3'TE YER ALMAKTADIR.

2020 SERİSİ

0068. AKDENİZ

“LAGARDE” İSİMLİ NAVTEX İSTASYONU YENİ BİR DUYURUYA KADAR YAYININI DURDURMUŞTUR.

2022 SERİSİ

0009. EGE DENİZİ

PSATHOURA ATIŞ SAHASI FAALİYETLERİ, GEMİ VE UÇAK ATIŞ TALİMLERİ,
I) 01 OCAK 2022 - 14 HAZİRAN 2022 VE 16 EYLÜL 2022 - 31 ARALIK 2022 TARİHLERİNDE 0500 Z'DEN 1500 Z'YE KADAR

II) CUMA, CUMARTESİ, PAZAR VE BAYRAM GÜNLERİ HARİÇ.

III) AŞAĞIDAKİ TARİHLER HARİÇ:

01/01/22, 23/04/22, 01/05/22, 02/05/22, 03/05/22, 04/05/22, 19/05/22, 28/10/22, 29/10/22, 10/11/22.
BELİRTİLEN SAHADA İCRA EDİLECEKTİR.

39 26.00K - 023 53.00D

39 46.00K - 023 40.00D

40 00.50K - 024 18.00D

39 43.00K - 024 31.00D

0010. EGE DENİZİ

ANDROS ADASI ATIŞ SAHASI FAALİYETLERİ, GEMİ VE UÇAK ATIŞ TALİMLERİ GÜN DOĞUMUNDAN GÜN BATIMINA KADAR 01 OCAK 2022 - 14 HAZİRAN 2022 VE 16 EYLÜL 2022 - 31 ARALIK 2022 TARİHLERİNDE AŞAĞIDAKİ TARİHLER HARİÇ, 01/01/22, 23/04/22, 01/05/22, 02/05/22, 03/05/22, 04/05/22, 19/05/22, 28/10/22, 29/10/22, 10/11/22 BELİRTİLEN SAHADA İCRA EDİLECEKTİR.

38 16.00K - 025 21.00D

37 46.00K - 025 49.00D

37 34.00K - 025 23.00D

37 42.00K - 025 01.00D

38 00.00K - 024 52.00D

38 02.00K - 024 52.00D

0011. AKDENİZ

GİRİT ATIŞ ALANI FAALİYETLERİ. SEKTÖR C

FÜZE VE UÇAK ATIŞLARI, 0530 Z'DEN GÜN BATIMINA KADAR. HER ÇARŞAMBA, PERŞEMBE, CUMA VE CUMARTESİ 01 OCAK 2022 - 14 HAZİRAN 2022 VE 16 EYLÜL 2022 - 31 ARALIK 2022 TARİHLERİNDE İCRA EDİLECEKTİR. SEKTÖR C, 01 NİSAN 2022 - 14 HAZİRAN 2022 VE 16 EYLÜL 2022 - 31 EKİM 2022 TARİHLERİNDE AKSİ BİR SEYİR DUYURUSU YAPILMADIKÇA FAAL OLMAYACAKTIR.

AŞAĞIDAKİ TARİHLER HARİÇ.

01/01/22, 23/04/22, 01/05/22, 02/05/22, 03/05/22, 04/05/22, 19/05/22, 28/10/22, 29/10/22, 10/11/22.

SAHA:

35 36.00K - 024 07.00D

36 18.00K - 024 07.00D

36 18.00K - 025 59.00D

36 25.00K - 026 12.00D

36 16.00K - 026 40.00D

35 36.00K - 026 41.00D

35 31.00K - 024 11.00D

HEDEF ATIŞ SAHALARI

A: 35 32.00K - 024 13.00D MERKEZ OLMAK ÜZERE 1000 METRE ÇAPINDA DAİRESEL ALAN VE

B: 35 36.33K - 024 10.00D MERKEZ OLMAK ÜZERE 1000 METRE ÇAPINDA DAİRESEL ALANDA GEÇİŞ YAPAN GEMİLER NAMFI CONTROL VHF CH 12/16 ÜZERİNDEN TAKİP EDECEKLERDİR.

0092. KARADENİZ

İKİNCİ BİR DUYURUYA KADAR MAYIN OLMASI NEDENİYLE AŞAĞIDAKİ SAHALARDA SEYİR YAPMAK YASAKTIR.

A

46 04.0K - 033 12.8D
46 03.1K - 033 13.9D
45 55.6K - 033 08.1D
45 57.3K - 032 54.5D
46 00.9K - 033 06.8D

B

46 06.4K - 032 05.4D
45 57.4K - 032 53.3D
45 49.2K - 032 47.0D
45 59.7K - 032 02.4D

C

46 09.4K - 032 06.6D
46 07.0K - 032 05.5D
45 58.2K - 032 54.2D
45 59.5K - 033 05.5D
46 00.9K - 033 05.5D
46 00.9K - 033 04.8D
VE SAHİL HATTI.

D

46 32.4K - 031 01.2D
46 32.6K - 031 26.3D
46 28.0K - 031 27.9D
46 27.9K - 031 00.8D

E

46 34.9K - 031 30.5D
46 35.6K - 031 29.6D
46 34.7K - 031 26.1D
46 28.1K - 031 28.4D
46 21.8K - 031 30.3D
46 22.2K - 031 31.9D
VE SAHİL HATTI.

F

46 35.8K - 031 01.0D
46 34.5K - 031 00.5D
46 35.7K - 031 05.7D
46 35.2K - 031 05.9D
46 34.9K - 031 21.7D
46 35.5K - 031 21.7D
46 35.5K - 031 23.3D
46 34.7K - 031 25.1D
46 36.2K - 031 30.7D
46 36.7K - 031 31.8D
VE SAHİL HATTI.

G

46 31.5K - 030 44.2D
46 31.7K - 030 46.6D
46 30.9K - 030 49.8D
46 33.4K - 030 59.7D
46 36.0K - 031 00.8D
VE SAHİL HATTI.

0122. KARADENİZ

KUZEYBATI-BATI-GÜNEYBATI KARADENİZ'DE SÜRÜKLENMEKTE OLAN DENİZ MAYINLARI OLABİLİR.
DENİZCİLERİN DİKKATİNE

0124. KARADENİZ

KARADENİZ'İN KUZEYBATI KESMİNDE AŞAĞIDAKİ KOORDİNATLARI VERİLEN HATTIN KUZEYİ 19 MART 2022 TARİHİNDEN İKİNCİ BİR DUYURUYA KADAR SAVAŞ RİSKLİ BÖLGEDİR.

45 12.2K - 029 41.1D
45 11.5K - 029 41.4D
45 11.5K - 033 10.5D

0230. KARADENİZ

KARADENİZ TAHİL GİRİŞİMİ

MÜŞTEREK KOORDİNASYON MERKEZİ (MKM) – İSTANBUL

190001Z KAS 22'DEN 182359Z MAR 23'E KADAR

DATUM WGS84'TÜR.

KARADENİZ TAHİL GİRİŞİMİ MKM UKRAYNA LİMANLARINA GİRİŞ VE ÇIKIŞ YAPAN GEMİLER İÇİN BİR ROTA TESİS ETMİŞTİR. ROTA 320 MİL UZUNLUĞUNDADIR VE AŞAĞIDAKİ UKRAYNA LİMANLARINI TÜRK KARASULARI İÇİNDEKİ DENETİM SAHALARI İLE BİRLEŞTİRMEKTEDİR.

İNSANİ DENİZ KORİDORU (İDK), BU ROTANIN PARÇASINI OLUŞTURUR VE UKRAYNA KARASUYU SINIRINDAN AÇIK DENİZ TRANSİT KORİDORU (ADTK)'NUN GÜNEY UÇ NOKTASINA KADAR UZANIR.

İDK'DAN TRANSİT OLARAK GEÇERKEN HİÇBİR SAVAŞ GEMİSİ, UÇAĞI VEYA İNSANSIZ HAVA ARACI GİRİŞİM İLE İRTİBATA OLAN VE KORİDORU GEÇEN HERHANGİ BİR GEMİNİN 10 MİL'DEN DAHA YAKININA GİREMEZ. İNSANİ DENİZ KORİDORUNDAN GEÇİŞ ESNASINDA TACİZ VEYA TEHDİTE MARUZ KALAN GEMİLER DURUMU SÜRATLE MÜŞTEREK KOORDİNASYON MERKEZİNE BİLDİRECEKTİR. HİÇBİR GEMİ MÜŞTEREK KOORDİNASYON MERKEZİNİN ONAYI OLMADAN İNSANİ DENİZ KORİDORUNDAN GEÇİŞ YAPMAYACAKTIR.

KILAVUZ KAPTANLAR GEÇİŞ İÇİN MANEVRA SAHASI İLE BEKLEME SAHASI ARASINDA GEMİYE ALINACAKTIR.

CHORNOMORSK'TAN BEKLEME SAHASINA. KANAL GENİŞLİĞİ 200 METREYE KADAR:

46 24.000 K - 030 54.000 D

46 20.500 K - 030 43.200 D

46 20.000 K - 030 42.700 D

46 18.842 K - 030 41.807 D

46 19.123 K - 030 40.596 D

ODESA'DAN BEKLEME SAHASINA. KANAL GENİŞLİĞİ 200 METREYE KADAR:

46 30.000 K - 030 54.000 D

46 30.000 K - 030 46.400 D

46 29.902 K - 030 46.043 D

46 29.986 K - 030 44.542 D

PIVDENNYI'DEN BEKLEME SAHASINA. KANAL GENİŞLİĞİ 200 METREYE KADAR:

46 30.500 K - 030 57.000 D

46 32.600 K - 030 57.000 D

46 33.342 K - 031 00.044 D

46 36.187 K - 031 01.000 D

BEKLEME SAHASI:

46 30.500 K - 030 54.000 D

46 30.500 K - 030 58.200 D

46 24.000 K - 030 58.200 D

46 24.000 K - 030 54.000 D

GEMİLER, BEKLEME SAHASI İLE İDK ARASINDA KALAN AŞAĞIDAKİ SAHADAN TRANSİT GEÇİŞ YAPMAK ZORUNDADIR:

46 24.000 K - 030 54.000 D

46 19.000 K - 031 05.000 D

46 12.000 K - 031 07.500 D

46 12.000 K - 031 12.500 D

46 27.000 K - 031 10.500 D

46 28.200 K - 030 58.200 D

İNSANİ DENİZ KORİDORU 83 MİL UZUNLUĞUNDA VE 3 MİL GENİŞLİĞİNDEDİR. İNSANİ DENİZ KORİDORUNDAN GEÇİŞ ESNASINDA GEMİLERİN MANEVRA KABİLİYETİNİN KISITLI OLDUĞU KABUL EDİLİR VE UYGUN İŞARET VE FENERLERİ GÖSTERMELİDİRLER. GEMİLER 0500-2100 YEREL SAATLERİ ARASINDA TRANSİT GEÇMEK ZORUNDADIR.

ADTK (ORTA HATTI):

44 53.000 K - 030 39.500 D 008/188 İSTİKAMETİNDE 45 MİL

45 37.100 K - 030 48.100 D 025/205 İSTİKAMETİNDE 38 MİL

46 12.000 K - 031 10.000 D

GÜNEY BEKLEME SAHASI (GBS) GİRİŞİME KATILAN GEMİLER İÇİN GEÇİCİ BEKLEME SAHASI OLARAK BELİRLENMİŞTİR. GİRİŞ YAPAN GEMİLER İSTANBUL TRAFİK ARACILIĞIYLA MKM'Yİ BİLGİLENDİREREK İZİN VERİLEN SAATLERDE TRANSİT GEÇİŞİ BEKLEMEK İÇİN GÜNEY BEKLEME SAHASINI KULLANABİLİRLER.

GBS:

44 50.000 K - 030 10.000 D
44 50.000 K - 030 25.000 D
44 55.000 K - 030 25.000 D
45 00.000 K - 030 10.000 D

İDK VE TÜRK DENETİM SAHALARI ARASINDAN GEÇİŞ YAPAN GEMİLER
42 19.150 K - 029 27.000 D MEVKİNDEN GEÇMEK ZORUNDADIRLAR.

İSTANBUL TRAFİK KONTROL İSTASYONU GEMİLERİ BİLGİLENDİRECEK VE UYGUN DENETİM SAHASINA YÖNLENDİRECEKTİR.

TÜRK DENETİM SAHASI KUZAY (KARADENİZ)

41 14.900 K - 028 59.580 D
41 17.260 K - 028 59.580 D
41 17.260 K - 029 02.200 D
41 15.500 K - 029 04.600 D
41 15.200 K - 029 04.600 D

TÜRK DENETİM SAHALARI GÜNEY (MARMARA DENİZİ)

41 00.360 K - 028 59.130 D
40 59.330 K - 028 58.570 D
40 58.090 K - 028 56.470 D
40 59.840 K - 028 56.470 D
40 58.480 K - 028 53.280 D
40 59.500 K - 028 56.280 D
40 58.060 K - 028 56.280 D
40 56.460 K - 028 53.280 D

TRANSİT GEÇİŞ ESNASINDA ACİL DURUMLAR HARİÇ OLMAK LİMAN ZİYARETLERİNE VE UZUN SÜRELİ BEKLEMELERE İZİN VERİLMEMEYECİKTİR. GEMİDEN GEMİYE NAKİLLER ONAYLANMAMIŞTIR.

GİRİŞİME KATILAN GEMİLERİN AIS CİHAZLARI DAİMA AKTİF OLMALIDIR.

GİRİŞİME KATILMAK İSTEYEN GEMİLER İÇİN TAKİP EDİLMESİ GEREKLİ İLAVE PROSEDÜRLER İMO SİRKÜLER MEKTUBU 4611 (SERİLER)'DE OLDUĞU GİBİDİR.

0241. AKDENİZ

M/V REBECCA , AKDENİZ, ALBORAN DENİZİ, TİREN DENİZİ "MAT-1" KABLO SİSTEMİ ÜZERİNDE, 041900Z ARA 22 - 212359Z OCA23 TARİHLERİ ARASINDA VE AŞAĞIDAKİ NOKTALAR ARASINDA KABLO ONARIM ÇALIŞMALARI YAPACAKTIR.,

36 14.5 K - 004 54.8 B
36 20.3 K - 003 51.3 B
36 21.9 K - 002 44.3 B
36 22.5 K - 002 18.2 B
36 43.1 K - 001 09.7 B
37 11.6 K - 000 14.4 B
37 44.6 K - 000 45.3 D
37 54.3 K - 002 06.3 D
38 13.6 K - 003 00.4 D
38 42.9 K - 004 35.2 D
39 00.3 K - 005 15.8 D
39 34.8 K - 006 08.8 D
40 45.4 K - 007 16.7 D
41 16.4 K - 007 56.2 D
41 21.8 K - 008 37.1 D
41 23.9 K - 009 59.1 D
41 30.2 K - 010 46.0 D
41 37.1 K - 011 41.7 D

Sondaj Platformları (0243/22 Numaralı Bildiriye Kadar) :

BÖLGE/Platform İsmi	Enlem	Boylam
Akdeniz (Güney/Güneydoğu)		
Maridive 520	31 24.00 K	30 12.30 D
Sneferu	31 26.20 K	32 58.00 D
P. Fouad	31 30.90 K	32 31.60 D
Scarabeo 6	31 36.00 K	30 00.10 D
Atwood Aurora	31 36.30 K	30 04.70 D
Ensko DS-6	31 36.60 K	29 50.30 D
Karous	31 37.80 K	32 14.10 D
Mari - B	31 44.90 K	34 18.30 D
JP Bussel	31 46.10 K	31 20.60 D
Temsah SE-1	31 48.40 K	31 18.40 D
Senefru	31 48.90 K	30 56.10 D
Rosetta-1	31 50.80 K	30 31.20 D
Maersk Guardian	31 50.80 K	30 38.50 D
Ocean Lexington	31 53.20 K	31 53.40 D
El Qaher-1	31 54.30 K	31 54.00 D
Adryatic 4	31 55.50 K	32 31.30 D
Maersk Discoverer	32 03.30 K	32 18.70 D
Discoverer Americas	32 15.50 K	28 38.70 D
Atwood Beacom	32 53.80 K	35 01.10 D
Saipem 10000	32 59.60 K	32 16.60 D
Pride North America	33 00.30 K	33 43.30 D
Stena Drill Max	33 13.50 K	34 17.30 D
D/S Tungsten Explorer	33 30.60 K	31 27.60 D
Didon	33 47.40 K	11 53.00 D
Hasdrubal	34 08.90 K	11 36.60 D
Miskar	34 22.40 K	11 52.00 D
Halk El Menzel	35 55.60 K	11 33.70 D
Adriyatik Denizi - İyon Denizi		
Aquila2	40 55.80 K	18 19.60 D
Bonaccia	43 35.50 K	14 21.50 D
Key Manhattan	44 07.80 K	13 00.20 D
Annalisa	44 10.20 K	13 06.80 D
Steward	44 12.80 K	12 46.50 D
Annabella	44 13.70 K	13 04.70 D
Morena I	44 13.80 K	12 28.90 D
Ika - A	44 21.50 K	13 29.30 D
Ida-B	44 26.80 K	13 29.10 D
Armida 1	44 28.50 K	12 26.90 D
Tea	44 30.00 K	13 01.10 D
Irina	44 31.70 K	13 22.80 D
IMO 8752283	44 38.10 K	13 12.40 D
Ana	44 41.00 K	13 16.10 D
Ivana B	44 41.20 K	13 13.10 D
Vesna	44 41.20 K	13 19.10 D
Ivana E	44 44.70 K	13 14.80 D
Ivana D	44 44.10 K	13 15.80 D
Izabela South	44 57.50 K	13 09.10 D
Ocean King	44 58.50 K	13 08.00 D
Izabela North	44 58.80 K	13 07.80 D

Karadeniz - Azak Denizi

Globetrotter 2	43 04.10 K	29 28.60 D
Deepwater Champion	43 52.10 K	30 45.60 D
Saturn	44 04.10 K	29 58.00 D
Ana	44 04.30 K	29 58.20 D
Uranus	44 10.40 K	30 08.20 D
Tavrida	45 21.40 K	30 54.20 D
B-312	45 34.20 K	32 47.30 D
Ukraine(B-319)	45 35.40 K	32 42.80 D
Number 11	45 40.50 K	31 41.10 D
Sivash	45 42.40 K	31 52.60 D
Number 10	45 42.70 K	31 51.50 D
Geolog-1	46 31.80 K	37 01.00 D

1. ALO 158 SAHİL GÜVENLİK İhbar Hattına, özellikle Ege Denizi ve açık denizlerde GSM ile yapılan aramaların diğer ülkelerin çağrı servislerine yönlenmemesi için +90 312 158 00 00 ile ulaşılması gerekmektedir. Denizcilere duyurulur.

2. Ülkemiz kıyılarında bulunan ve emniyetli seyre yönelik hizmet vermekte olan seyir yardımcılarında (Fener, Şamandıra) meydana gelebilecek arızaların denizcilere duyurulması amacıyla Kıyı Emniyeti Genel Müdürlüğü Seyir Yardımcıları Dairesi Başkanlığı uhdesindeki seyir yardımcılarında hizmet vermek amacıyla "151 ALO KIYI EMNİYET" ÖZEL SERVİS NUMARASI tesis edilmiş olup, tüm denizcilere ve denizcilikle ilgili kurum/kuruluşlara duyurulur.

3. Kullanıcılarından gelen bilgiler ışığında, her aşamadaki kullanıcı ve kanun yürütücülerin, yayınlarımızın; yayın, yeni yayın, yeni baskı, eş baskı gibi kavramlarda karışık bilgilere sahip olduğu tarafımızdan tespit edilmiş olup, bu kavramları açıklamak isteriz:

Yeni Harita Tarihi : Herhangi bir konuda seyir ihtiyaçlarını karşılamak için ilk defa yapılan yayının tarihidir.

Yeni Yayın Tarihi : Mevcut bir yayının önceki baskılarını iptal ettirecek kadar içeriğinde değişme ve/veya düzeltme meydana gelmiş ve bu değişme ve/veya düzeltmeleri kapsayan yayının tarihidir (Yayına ait eski baskı/baskıları yürürlükten kaldırır).

Yeni Baskı Tarihi : Yayının içeriğinde büyük değişiklikler olmamış fakat yine de belli zaman aralıklarıyla Haftalık Denizcilere İlanlar Bülteni ile değişme/düzeltilme verilmiş ama ambar stokunun azalması, değişme/düzeltilmelerin yığılma göstermesi veya yıllardır kullanımda olmasından dolayı yıpranma göstermesi sebebiyle yeniden basıldığı yayının tarihidir. (Kapak tasarımı yenilenmiş olabilir) (*)

(*) Bir yayının kapak tasarımının yenilenmiş olması, o yayının içeriğinin değiştiği anlamına gelmeyip, eski baskı yayınları da yürürlükten kaldırmaz.

4. NAVTEX ve TRT Radyosundan yayımlanan seyir ikazlarına ait güncel duyurulara SHOD Bşkılığı'nın web sayfasında (www.shodb.gov.tr) "Seyir Duyuruları" linkinden ulaşılabilir.

5. Coğrafi Analiz Sistemi Deniz 02 Ocak 2018 tarihinden itibaren (<http://casdeniz.dzkk.tsk.tr>) denizcilere hizmete sunulmuştur. Sistem üzerinden genel seyir duyurularına, arızalı seyir yardımcılarında ve kağıt seyir haritalarına ait bilgilere harita üzerinden ulaşılabilir.

6. Deniz ve İçsular Düzenleme Genel Müdürlüğü Ana Arama Kurtarma Koordinasyon Merkezi (AAKMM) deniz ve hava vasıtalarından kaynaklı arama kurtarma hususlarında en üst düzeyde koordinasyonu sağlamakla görevlendirilmiştir. AAKMM iletişim bilgileri aşağıdadır.

TELEFON :
+90 312 231 91 05
+90 312 232 47 83
+90 552 727 0 727 (SAR 0 SAR)
+90 312 231 33 74 (TRMCC)

BELGEGEÇER :
+90 312 232 08 23
+90 312 231 29 02 (TRMCC)

ELEKTRONİK POSTA :
SAR@uab.gov.tr
trmcc@uab.gov.tr (TRMCC)

UYDU TELEFONU :
+87376 41 42 267

INMARSAT-C TELEKS :
4271 22324

(1) İNTERNET YAYINI

Haftalık Denizcilere İlanlar Bülteni, internet adresimizde yayımlanmaktadır.

www.shodb.gov.tr

(2) KÜMÜLATİF LİSTESİ

Seyir, Hidrografi ve Oşinografi Dairesi Başkanlığımızın internet sayfasında 2000 yılından itibaren SEYİR VE YAT HARİTALARINA gelen İlanların listesi "KÜMÜLATİF LİSTE" adı altında yayımlanmaktadır.

(3) NAVTEX YAYINLARI

Çevre denizlerimize ait NAVTEX duyuruları Kıyı Emniyeti Genel Müdürlüğü bünyesinde yer alan istasyonlar üzerinden 518KHz.(Uluslararası-İngilizce)'e ilave olarak 490 KHz. ve 4209.5KHz.(TÜRKÇE)'de aşağıda belirtilen zamanlarda yayımlanmaktadır.

518 KHz. için ;

İSTANBUL	D	00.30	04.30	08.30	12.30	16.30	20.30
SAMSUN	E	00.40	04.40	08.40	12.40	16.40	20.40
ANTALYA	F	00.50	04.50	08.50	12.50	16.50	20.50
İZMİR	I	01.20	05.20	09.20	13.20	17.20	21.20

490 KHz. için ;

YAYIN KODU	YAYIN ZAMANI (UTC)
SAMSUN A	00.00 04.00 08.00 12.00 16.00 20.00
İSTANBUL B	00.10 04.10 08.10 12.10 16.10 20.10
İZMİR C	00.20 04.20 08.20 12.20 16.20 20.20
ANTALYA D	00.30 04.30 08.30 12.30 16.30 20.30

4209.5 KHz. için ;

İSTANBUL M	02.00 06.00 10.00 14.00 18.00 22.00
------------	-------------------------------------

(4) DGPS YAYINLARI

Türk Boğazları Gemi Trafik Hizmetleri (TBGTH) kapsamında İstanbul ve Çanakkale Boğazlarına tesis edilen ve yayıma başlayan DGPS istasyonlarına ait bilgiler aşağıda olduğu gibidir.

İSTASYON BİLGİLERİ	İSTANBUL BOĞAZI	ÇANAKKALE BOĞAZI
(A) İstasyon Adı	: Türkeli Feneri	Kumkale
(B) Gönderici ID Nu.	: 373	374
(C) Referans ID Nu.	: 545 / 546	547 / 548
(Ç) İstasyon Mevkii	: 41°14'.19K, 29°06'.46D	39°59'.37K, 26°10'.84D
(D) Etkin Menzili	: 160 Mil	160 Mil
(E) Yayım Tipi	: RTCM	RTCM
(F) Yayım Frekansı	: 301 KHZ	307.5 KHZ
(G) Kullanılan Datum	: WGS84	WGS84

MÜŞTERİ MEMNUNİYETİ ANKETİ FORMU

DOLDURAN KİŞİ ADI SOYADI:

TARİH:

Önemli Not: Kağıt kopya sadece bilgi içindir. Geçerli forma www.shodb.gov.tr adresinden ulaşabilirsiniz. SHOD Başkanlığı Harita ve Notik Yayın Üretim Şube Müdürlüğü tarafından verilen hizmetlerin sizlerin görüş ve önerileri doğrultusunda geliştirebilmemiz için lütfen bizi değerlendiriniz.

SHOD Başkanlığı Harita ve Notik Yayın Üretim Şube Müdürlüğü'nden temin ettiğiniz hizmetleri; **"1 (bir) en az veya en kötü", "5 (beş) en çok veya en iyi"** olmak üzere 1 ile 5 arasında puan vererek değerlendirmenizi rica ederiz. (Lütfen formu info@shodb.gov.tr adresine gönderiniz)

1. İhtiyaç anında SHOD Başkanlığı Deniz Harita ve Notik Yayın Üretim Şube Müdürlüğü çalışanları ile kolay iletişim kurabiliyor musunuz?

1 2 3 4 5

2. Harita ve Notik Yayınlar konusunda hizmet veren kurumun konuya hakimiyetinden memnun musunuz?

1 2 3 4 5

3. Ürün ve hizmet kalitesi performans ve etkinlik açısından yeterli düzeyde mi?

1 2 3 4 5

4. Kurumun Harita ve Notik Yayınlar konusunda vermiş olduğu hizmet ve ürünlerle ilgili iletme metodunu ve hızını yeterli buluyor musunuz?

1 2 3 4 5

5. Kurum Harita ve Notik Yayınlar konusunda mevcut talepleri zamanında karşılayabiliyor mu?

1 2 3 4 5

6. Kurumumuzun Harita ve Notik Yayınlar konusunda şikâyetlerinize olan tavrını nasıl tanımlarsınız?

1 2 3 4 5

7. Kurumumuzun Harita ve Notik Yayınlar konusunda kalite, müşteri ve yasal gerekliliklere bakışını ve uyumunu nasıl değerlendirirsiniz?

1 2 3 4 5

SHOD Başkanlığı Deniz Harita ve Notik Yayın Üretim Şube Müdürlüğü'nün hizmetlerinin ürün ve hizmet sunum kalitesini arttırmak için beklenti ve önerileriniz?

Görüşleriniz bizim için önemlidir.

DOLDURMA TALİMATI

1. 15 Temmuz 2018 tarih ve 30479 sayılı Resmi Gazetede yayımlanan 4 nolu Cumhurbaşkanlığı Kararnamesi 29'uncu bölüm uyarınca denizcilerimiz tarafından Seyir ve Deniz Emniyetini doğrudan etkileyen aşağıda belirtilen hususların Seyir, Hidrografi ve Oşinografi Dairesi Başkanlığına bildirilmesi gerekmekte olup, can ve mal emniyetini sağlamaya yönelik çalışmalara tüm denizcilerin katılmasını bekleriz.

a. Liman ve kıyılarda mevcut harita ve planlara göre meydana gelmiş değişiklikler, ilaveler ve uyumsuzluklar var mı? (Örneğin yeni rıhtım, yeni iskele, mendirek, denizin doldurulması, batık, deşarj, yeni fener, şamandıra tesisi, tarama, yat limanı, balıkçı barınağı, havuz, ponton, çekek yeri, dolfin, balık çiftliği v.b.)

b. Liman sınırları içerisinde tespit edilen/rapor edilen derinlik değişikliği mevcut mu?

c. Liman yaklaşımında sahil görünümünde harita ve kılavuz kitaplarına göre meydana gelmiş değişiklikler var mı?

d. Işıklı ve bağlama şamandıralarının şekil ve renk bakımından harita ve notik yayınlarla uyumsuzluğu var mı?

e. Fenerler ve sis işaretleri, ışıklı şamandıraların harita ve notik yayınlar ile uyumsuzluğu mevcut mu?

f. Görülecek tehlikeli yüzer cisimler.

g. Bildirilmesinde gerek duyulan diğer hususlar.

2. Yukarıda belirtilen hususların bildirilmesi durumunda bölgedeki en büyük ölçekli harita kullanılmalı ve mümkün olduğu takdirde kroki gönderilmelidir.

3. Tespit edilen derinlik değişikliklerinde kullanılan iskandil (Echo Sounder) cihazının marka ve modeli ile İskandil kağıdının gönderilmesi yararlı olacaktır.

4. Tespit edilen uyumsuzlukta koordinat bildirildiğinde elde edilen koordinatın hangi datumda (ED50, WGS84, PULKOVO 1942 vd) alındığının bildirilmesi hassasiyet açısından yararlı olacaktır.

Seyir, Hidrografi ve Oşinografi Dairesi Başkanlığı

HİDROGRAFİK MEMORANDUM

Memoranduma esas teşkil eden bilginin genel yeri :

Memoranduma esas teşkil eden bilginin cinsi :

Memoranduma esas teşkil eden bilginin koordinatları

:.....K.....D. ve DATUM

DATUM (WGS84, ED50 V.B)

Etkilenen Türk Seyir haritaları :

Açıklamalar :