



HAFTALIK DENİZCİLERE İLANLAR BÜLTENİ



HAFTA : 30
29 TEMMUZ 2017

İLAN NUMARALARI
191 - 193



SEYİR, HİDROGRAFI VE OŞİNOGRAFI DAİRESİ BAŞKANLIĞI

Haftalık Denizcilere İlanlar Bülteni; yayım tarihinden bir gün önce Başkanlığımız internet sitesinde yayımlanmaktadır.

SEYİR, HİDROGRAFI VE OŞİNOGRAFI DAİRESİ BAŞKANLIĞINDAN YAPILACAK HARİTA TALEPLERİ

Seyir Haritaları en son düzeltmeleri işlenmiş olarak, Deniz Lojistik Yönetim Bilgi Sistemi (DLYBS) stok ve kayıt işlemleri yapılarak karşılanması gerektiğinden, çok miktardaki son kullanıcı taleplerin karşılanması için SHOD Başkanlığı Harita Mal Saymanlığı ile koordine edilerek gelinmesi ilgililere duyurulur.

Koordine Edilecek Makam/Kısım : Harita Mal Saymanlığı
E-Posta : info@shodb.gov.tr
İnternet : www.shodb.gov.tr
Telefon : 0 216 322 25 80 Dahili: 4230-4232
Belgegeçer : 0 216 331 05 25



SATIŞ BAYİLERİ

SHOD Başkanlığı tarafından üretilen harita ve notik yayınlar, yetkili satış bayiliklerinde satılmaktadır. Kullanıcılar ihtiyaç duyulan harita ve notik yayınları aşağıda listesi yer alan yetkili satış bayilerinden temin edebilirler. Yetkili satış bayiliklerinde satışa sunulan harita ve notik yayınların fiyatları, SHOD Başkanlığı tarafından belirlenen fiyatlardır.

<u>AKADEMİ DENİZCİLİK TİC. VE LTD. ŞTİ.</u> Kemeraltı Cad. Nu.:22 Karaköy/İSTANBUL Telefon : 0 212 251 82 49 Belgegeçer : 0 212 251 85 59	<u>MİLTA TUR. İŞL. A.Ş. BODRUM MARINA ŞB.</u> Neyzen Tevfik Cad. Nu.:5 Bodrum/MUĞLA Telefon : 0 252 316 18 60 Belgegeçer : 0 252 316 14 06	<u>YILMAZ DENİZ MOTORLARI TİC. LTD. ŞTİ.</u> Kiremithane Mah. Cengiztopel Cd. Torpil Apt. Nu.:52 MERSİN Telefon : 0 324 237 12 80 Belgegeçer : 0 324 237 02 61
<u>AMATÖR DENİZCİLİK FEDERASYONU İKT. İŞL.</u> İstasyon Cad.No:16/1 D:3 Yeşilyurt/İSTANBUL Telefon : 0 212 662 64 58-59	<u>POYRAZ GEMİ DONANIM, DENETİM SERVİS HİZ. LTD.ŞTİ.</u> Mobilyacılar Sitesi 1. Blok Nu.:19 Kaşüstü Yomra/TRABZON Telefon : 0 462 341 32 28	<u>ZEKİ KEBİR YAY. DAĞ. PAZ. KIRT. İLT. TUR. TİC. LTD. ŞTİ.</u> Cumhuriyet Mh. Göcek/Muğla Telefon : 0 252 645 10 14 Belgegeçer : 0 252 645 16 82
<u>YATMAR YATÇILIK, DENİZCİLİK TUR. SAN. VE TİC. A.Ş.</u> Kızılay Cad. Nu.:3 Alsancak/İZMİR Telefon : 0 232 421 70 88 Belgegeçer : 0 232 463 15 33	<u>GLOBAL NAVIGATION SOLUTION YASDEN DZ.MLZ. AŞ.</u> İçmeler Mevkii Sahil Yolu Cd. Denizciler Tic. Mrk. Nu.:25 D:21-22-27 Tuzla/İSTANBUL Telefon : 0 216 493 74 01	<u>MARINE MARKET DZ.SAN. VE TİC.LTD.ŞTİ.</u> Hacı Mimi Mh. Necatibey Cad. Galata Beyazıt Sk. Nu.: 20 Tophane/İSTANBUL Telefon : 0 212 245 94 31-33 Belgegeçer : 0 212 245 94 35
<u>ÇAĞDAŞ BİLGİSAYAR TİC. VE BSAN. LTD.ŞTİ.</u> Büklüm Sk.Nu.:22/16 Küçükesat/ANKARA Telefon : 0 312 425 18 32	<u>ŞENTÜRK DENİZ MALZ. SAN. VE TİC.</u> Evliya Çelebi Mh. Giptaş Sanayi Sitesi A Blok Nu.:14 İçmeler-Tuzla/İSTANBUL Telefon : 0 216 447 03 62	<u>DENİZCİLER DAY. DER. İKTİSADİ İŞL.</u> Fener Kalamış Cad. Yelken Sk. Nu.:3/5 Deniz Apt. Kalamış/İSTANBUL Telefon : 0 216 336 46 53 Belgegeçer : 0 216 336 98 46
<u>EAST MARINE DZ.CİLİK VE TURİZM A.Ş.</u> Kumlar Cad. Nu.:8 Atalar Kartal/İSTANBUL Telefon : 0 216 517 32 43 Belgegeçer : 0 216 517 32 43	<u>MARLİN YAT TURİZM SAN. LTD. ŞTİ.</u> Sarana Mh. 26..Sk. Kadir Yüzak Ap. Nu.:1 48700 Marmaris/MUĞLA Telefon : 0 252 412 14 41-42 Belgegeçer : 0 252 412 14	<u>VİRA DENİZCİLİK</u> Kemankeş Mh. Karamustafapaşa Sk. Nu.:59-61 Karaköy/İSTANBUL Telefon : 0 212 244 47 13 Belgegeçer : 0 212 251 74

İÇİNDEKİLER

Bölüm 1	Seyir ve Yat Haritalarına Ait Duyurular ve Düzeltmeler
Bölüm 2	Notik Yayınlar Ait Duyurular ve Düzeltmeler
Bölüm 3	NAVTEX Duyuruları
Bölüm 4	NAVAREA III Duyuruları
Bölüm 5	Denizcilere Özel Duyurular
Bölüm 6	Bilgilendirme

AÇIKLAMA

1. HAFTALIK DENİZCİLERE İLANLAR BÜLTENİ, YÜRÜRLÜKTEKİ KÂĞIT SEYİR VE YAT HARİTALARI VE NOTİK YAYINLAR İLE SEYİR DUYURULARINI (NAVTEX VE NAVAREA III) KAPSAR.

2. SHOD BŞK.LİĞİ TARAFINDAN ÜRETİLEN ELEKTRONİK SEYİR HARİTALARI (ESH), ELEKTRONİK HARİTA GÖSTERİM VE BİLGİ SİSTEMLERİNDE (ECDIS) KULLANILMAK ÜZERE DENİZDE CAN EMNİYETİ (SOLAS) SÖZLEŞMESİNDE YER ALAN HARİTA BULUNDURMA YÜKÜMLÜLÜĞÜNÜ SAĞLAYAN RESMİ ESH'LERDİR. SÖZ KONUSU ESH'LER VE GÜNCELLEMELERİ, ULUSLARARASI ESH MERKEZİNİN (IC-ENC) YETKİLİ ANA DAĞITICILARI ÜZERİNDEN ULUSLARARASI SATIŞA SUNULMAKTADIR (DETAYLI BİLGİ İÇİN BAKINIZ WWW.IC-ENC.ORG).

3. BÖLÜM 1'DE VERİLEN;

a. KERTERİZLER; 000°-360°(HAKİKİ) SAAT YÖNÜNDEDİR. FENERLERİN KERTERİZLERİ DENİZDEN KERTERİZALMA ESASINA GÖRE VERİLMİŞTİR.

b. SAHA KOORDİNATLARI; SAHİLE DAYALI SAHALAR HARIÇ SOL ALT KÖŞEDEN İTİBAREN SAAT YÖNÜNÜN TERSİNE VERİLMİŞTİR.

4. GEÇİCİ VE ÖN HAZIRLIK AMAÇLI İLANLARIN PARAGRAF NUMARALARI YANINA (T) VE (P)* KONULMUŞTUR.

5. DENİZCİLERİN, SEYİR EMNİYETİNİ TEHLİKEYE DÜŞÜRECEK DURUMLARI, SON SAYFADA YER ALAN VERİLEN HİDROGRAFIK MEMORANDUM'DAKİ ESASLARA UYGUN OLARAK SHOD BŞK.LİĞİNE BİLDİRMELERİ CAN VE MAL EMNİYETİ BAKIMINDAN ÖNEMLİDİR.**

6. SHOD BŞK.LİĞİ YAYINLARI SHOD BŞK.LİĞİ HARİTA SATIŞ OFİSİNDE VE SAYFA-I'DE BELİRTİLEN YETKİLİ SATIŞ BAYİLERİNDE SATILMAKTADIR.

* Geçici İlanlar (T) ve Ön Hazırlık amaçlı ilanlar (P); seyir haritalarına kurşun kalemle işlenecektir.

** Hidrografik Memorandum gönderimi 07 Haziran 1973 tarih ve 14557 sayılı Resmi Gazetede yayımlanan 1738 sayılı yasa uyarınca posta ücretinden muaftır.

SEYİR VE YAT HARİTALARI

Sıra No.	Harita No.	Son Düzeltme Hafta No. İlan No. - Yılı	Yeni Harita Tarihi	Son Yeni Yayın Tarihi	Son Yeni Baskı Tarihi
1.	2	18-121-17	09.04.1977	19.02.2005	10.05.2014
2.	3	10-037-07	27.12.1975	08.04.2006	-----
3.	4	46-247-16	29.05.1976	06.10.2007	10.05.2014
4.	10 (INT 310)	23-153-17	27.09.1965	24.12.2011	08.03.2014
5.	10 A	41-214-16	03.08.1991	14.07.2001	31.01.2015
6.	10 B	23-153-17	04.05.1991	16.02.2013	14.05.2016
7.	11 (INT 3802)	42-219-16	04.05.1964	15.07.2000	18.06.2016
8.	12 (INT 3804)	22-145-17	01.03.1965	20.12.1986	14.05.2016
9.	13 (INT 3806)	23-153-17	10.03.1964	24.08.1985	06.06.2015
10.	14 (INT 3808)	23-153-17	01.11.1965	11.04.2015	20.05.2017
11.	14 A	-----	01.11.1965	15.10.2016	-----
12.	15	29-179-14	26.04.1965	11.02.2012	10.05.2014
13.	16	03-012-15	03.05.1965	22.09.1990	27.10.2012
14.	17	26-171-17	19.04.1965	28.01.2012	10.05.2014
15.	18 (INT 3800)	26-172-17	27.07.1965	12.04.2003	20.05.2017
16.	19	09-050-17	04.04.1966	12.10.1991	27.10.2012
17.	20	23-159-17	04.06.1974	20.01.2001	08.03.2014
18.	20 A	23-159-17	05.11.1994	-----	18.06.2016
19.	21	23-159-17	07.06.1969	22.04.2000	18.06.2016
20.	22 A	22-148-17	02.08.1986	15.07.2000	10.05.2015
21.	22 B	21-142-17	13.09.1986	24.11.2012	20.05.2017
22.	23	11-066-17	14.08.1971	20.01.2001	17.06.2017
23.	24	18-121-17	25.03.1963	04.03.1995	09.01.2016
24.	25	48-256-16	05.12.1975	24.06.2000	08.03.2014
25.	26	15-099-17	11.12.1976	10.07.2004	03.10.2015
26.	29 (INT 3708)	42-221-16	16.03.1968	22.09.2012	28.05.2016
27.	30 (INT 308)	15-099-17	05.03.1972	30.08.2003	06.06.2015
28.	31	30-193-17	20.12.1971	25.05.2002	20.05.2017
29.	32 (INT 3600)	22-150-17	26.09.1970	28.01.2012	07.12.2013
30.	33 (INT 3602)	21-144-17	11.04.1970	17.11.2012	02.04.2016
31.	34	48-258-16	23.10.1971	31.12.2011	07.12.2013
32.	35	-----	22.06.1976	15.10.2016	-----
33.	36	03-017-17	07.02.1976	11.02.2012	12.09.2015
34.	37	14-090-17	25.04.2009	-----	08.03.2014
35.	111	12-076-17	24.02.1964	24.12.2011	19.09.2015
36.	112	23-155-17	17.03.1964	04.03.2006	06.07.2013
37.	113	29-188-17	01.04.1963	17.03.2015	14.03.2015
38.	121	24-161-17	20.04.1964	24.11.2007	10.05.2014
39.	122	25-166-17	09.03.1964	02.10.1999	23.09.2006
40.	123	22-145-17	06.01.1964	14.03.1992	06.06.2015
41.	131	22-145-17	20.12.1980	31.01.2004	14.02.2015
42.	132	23-154-17	10.11.1979	25.06.2016	-----
43.	133	30-192-17	05.12.1975	25.06.2016	-----
44.	141	30-191-17	04.12.1971	12.05.2012	10.05.2014
45.	142	19-126-17	06.10.1979	21.09.2013	-----
46.	143	02-007(T)-17	01.10.1977	26.10.2013	-----
47.	181	19-129-17	10.08.1964	01.02.2003	20.12.2014
48.	211	01-004-17	21.12.1985	14.01.2012	19.09.2015
49.	212(INT 3750)	07-039-17	07.09.1964	18.05.2013	07.05.2016
50.	213	-----	18.02.1967	22.05.2017	-----
51.	214	28-182-17	17.06.1967	22.03.2008	11.04.2015
52.	215	28-183-17	19.06.1993	08.12.2012	06.06.2015
53.	221 (INT 3784)	15-094-17	29.07.1967	16.02.2013	20.05.2017
54.	222	19-130-17	19.08.1967	28.05.2005	20.05.2017
55.	223	28-184-17	14.10.1967	22.08.2015	-----
56.	224	24-162-17	18.11.1967	30.08.2003	20.05.2017
57.	291	23-156-17	21.11.1966	13.08.2011	20.05.2017
58.	292	27-175-17	21.01.1967	15.10.2016	-----
59.	293	28-181-17	02.12.1963	04.07.1998	08.03.2014
60.	294	20-135-17	20.12.1969	24.03.2012	09.01.2016

SEYİR VE YAT HARİTALARI

Sıra No.	Harita No.	Son Düzeltme Hafta No. İlan No. - Yılı	Yeni Harita Tarihi	Son Yeni Yayın Tarihi	Son Yeni Baskı Tarihi
61.	295 (INT 3752)	22-108-16	10.12.1966	11.02.2012	07.12.2013
62.	311	28-185-17	18.04.1970	15.10.2016	-----
63.	312	30-193-17	25.01.1969	15.10.2016	-----
64.	313	24-163-17	10.08.1968	15.12.2001	27.10.2012
65.	321	27-177-17	01.02.1969	18.03.2006	06.06.2015
66.	322 (INT 3651)	53-286-16	15.03.1969	07.04.2007	14.02.2015
67.	323	23-158-17	26.07.1969	10.01.1981	15.08.2015
68.	324	23-158-17	27.11.1969	29.04.2017	-----
69.	331	23-158-17	14.06.1965	05.07.2003	20.12.2014
70.	332	20-137-17	18.10.1969	28.03.2009	-----
71.	333 (INT 3656)	20-137-17	19.04.1969	31.12.2011	28.12.2013
72.	334 (INT 3660)	24-164-17	02.03.1968	24.11.2012	19.09.2015
73.	335	18-124-17	13.11.1971	-----	27.10.2012
74.	341	15-101-17	19.04.1969	29.12.2007	18.06.2016
75.	342	44-236-16	10.05.1969	13.12.2014	-----
76.	343	-----	12.07.1969	24.06.2017	-----
77.	344	40-212-16	17.05.1969	28.04.2012	20.05.2017
78.	345	44-236-16	04.10.1969	04.02.2012	18.06.2016
79.	1111	27-239-15	04.05.2013	-----	07.12.2013
80.	1121	29-189-17	29.07.1963	29.10.2005	29.08.2015
81.	1131	16-103-17	29.07.1963	30.01.2016	18.06.2016
82.	1132	17-110-17	26.09.2009	-----	-----
83.	1221	04-021-17	27.04.2013	-----	-----
84.	1231	34-177-16	14.05.1963	24.03.2012	10.05.2014
85.	1311 (INT 3856)	18-119-17	02.12.1963	22.01.2011	15.06.2013
86.	1312	18-118-17	22.10.2011	-----	10.05.2014
87.	1321	23-153-17	02.09.1974	25.06.2011	07.12.2013
88.	1322	23-153-17	07.02.2009	-----	-----
89.	1331	30-191-17	12.08.1963	23.02.2008	-----
90.	1332	23-153-17	28.07.1979	19.04.2008	-----
91.	1411 (INT 3860)	28-179-17	01.03.1969	27.11.2010	19.09.2015
92.	1412	43-226-16	16.04.2011	-----	25.05.2013
93.	1421	52-279-16	24.12.1966	08.12.2012	12.09.2015
94.	1431	17-158-15	26.07.1980	27.10.2012	01.06.2013
95.	1432	02-007(T)-17	22.10.2011	-----	06.07.2013
96.	1811 (INT 3758)	28-180-17	28.01.1963	23.06.2012	14.05.2016
97.	2111	43-228-16	26.06.1971	04.09.2004	31.01.2015
98.	2112	30-186-13	29.08.2009	-----	-----
99.	2121	23-159-17	02.01.1993	17.04.2010	09.01.2016
100.	2122	12-080-17	27.03.2010	-----	29.11.2014
101.	2123	07-039-17	20.03.2010	-----	10.05.2014
102.	2124	53-285-16	02.01.2010	-----	06.06.2015
103.	2131	21-141-17	18.06.1983	08.03.2008	04.04.2015
104.	2132	15-066-16	08.03.2008	-----	-----
105.	2133	06-034-17	13.02.2010	-----	03.05.2014
106.	2134	23-159-17	28.01.1984	04.05.2013	03.05.2014
107.	2136	23-159-17	18.12.1971	25.06.2016	-----
108.	2141	21-141-17	30.12.1972	14.09.1996	14.02.2015
109.	2142	15-065-16	04.08.1973	15.01.1994	04.06.2011
110.	2143	40-209-16	14.09.1996	14.11.2006	-----
111.	2144	21-141-17	06.11.1976	04.04.2015	20.05.2017
112.	2145	28-182-17	30.12.1972	06.10.2007	14.02.2015
113.	2146	22-110-16	18.09.1976	07.04.2007	11.05.2013
114.	2147	07-042-17	16.04.1977	08.12.2012	07.12.2013
115.	2148	09-073-15	25.06.2011	24.11.2012	-----
116.	2150	21-142-17	08.01.2011	24.11.2012	06.06.2015
117.	2151	14-089-17	08.12.2012	30.07.2016	-----
118.	2211	15-094-17	22.11.1975	24.11.2012	07.12.2013
119.	2212 (INT 3785)	07-040-17	18.07.1966	24.11.2012	03.10.2015
120.	2213	27-176-17	24.04.1976	24.11.2012	07.12.2013

SEYİR VE YAT HARİTALARI

Sıra No.	Harita No.	Son Düzeltme Hafta No. İlan No. - Yılı	Yeni Harita Tarihi	Son Yeni Yayın Tarihi	Son Yeni Baskı Tarihi
121.	2214	15-094-17	07.02.1976	01.12.2012	-----
122.	2215	03-015-17	18.02.1989	24.11.2012	19.04.2014
123.	2223	44-234-16	14.04.1984	07.01.2012	03.05.2014
124.	2224	29-149-16	23.04.1988	09.11.2013	-----
125.	2231	32-169-16	01.04.1972	27.11.2010	20.05.2017
126.	2233	33-173-16	26.09.2009	-----	-----
127.	2234	25-129-16	10.01.2009	-----	16.07.2013
128.	2235	19-130-17	19.03.1988	02.01.2010	14.02.2015
129.	2241	19-131-17	11.01.1975	-----	20.05.2017
130.	2245	22-151-17	30.05.1981	-----	10.05.2014
131.	2246	-----	21.07.1980	20.05.2017	-----
132.	2247	22-148-17	10.03.1990	28.04.2001	20.05.2017
133.	2248	35-189-16	26.05.1990	-----	17.06.2017
134.	2911	12-078-17	25.01.1975	06.08.2011	02.04.2016
135.	2916	36-193(T)-16	15.10.2005	-----	-----
136.	2919	22-146-17	09.12.1989	29.09.2007	01.11.2014
137.	2920	09-035-16	20.03.1993	15.11.2008	03.10.2015
138.	2921 (INT 3756)	28-180-17	01.03.1965	13.10.2012	17.06.2017
139.	2921 A	28-180-17	03.10.1992	17.12.2011	02.04.2016
140.	2921 B	18-125-17	03.10.1992	19.05.2012	09.01.2016
141.	2922	17-113-17	20.12.1980	12.04.2014	20.05.2017
142.	2923 (INT 3754)	17-113-17	24.05.1965	09.09.2000	02.04.2016
143.	2924	-----	10.06.1989	15.10.2016	-----
144.	2925	42-307-15	20.04.1996	29.12.2007	-----
145.	2926	17-113-17	23.02.2002	30.01.2016	-----
146.	2927	18-125-17	18.07.1990	18.02.2012	19.09.2015
147.	2929 (INT 3757)	17-113-17	05.08.2006	04.04.2015	-----
148.	2931	28-181-17	08.08.1981	14.09.1996	20.05.2017
149.	2941	17-114-17	06.05.1967	12.07.2008	27.12.2014
150.	2942	22-108-16	23.11.1996	04.07.2009	11.05.2013
151.	2943	20-135-17	27.12.2014	-----	03.01.2015
152.	3110	25-168-17	28.10.2000	18.02.2012	07.12.2013
153.	3111	19-132-17	27.03.1971	12.10.1991	20.04.2013
154.	3112	24-124-16	22.08.1992	22.08.1992	18.05.2013
155.	3113	23-157-17	16.05.1992	29.06.2002	20.04.2013
156.	3121	28-185-17	07.02.1970	25.06.2011	17.06.2017
157.	3122	24-163-17	28.10.2000	31.12.2011	20.05.2017
158.	3123	52-283-16	23.10.2010	-----	20.05.2017
159.	3131	05-035-15	20.02.1993	17.12.2005	18.05.2013
160.	3211	27-177-17	05.06.1971	17.12.2005	20.05.2017
161.	3212	21-143-17	28.10.2000	10.12.2011	20.05.2017
162.	3221 (INT 3653)	39-207-16	02.07.1986	10.12.2011	31.01.2015
163.	3222 (INT 3652)	39-207-16	14.06.1980	15.07.2006	25.05.2013
164.	3223	53-286-16	24.03.2007	-----	18.05.2013
165.	3310	23-158-17	21.02.2009	-----	25.05.2013
166.	3331 (INT 3657)	15-100-17	20.12.1969	10.06.2006	14.05.2016
167.	3341	40-301-15	01.04.1963	21.01.2012	06.04.2013
168.	3342 (INT 3661)	21-144-17	25.03.1963	01.12.2012	20.05.2017
169.	3343 (INT 3794)	24-164-17	14.07.2007	09.05.2015	20.05.2017
170.	3344	21-144-17	08.01.1994	-----	18.05.2013
171.	3361	41-200-11	10.09.1980	03.12.2005	18.05.2013
172.	3401	15-101-17	24.01.1970	13.07.2013	07.12.2013
173.	3402	40-212-16	08.08.1970	20.07.2013	14.02.2015
174.	3403	21-106-16	26.04.2003	-----	18.05.2013
175.	8005	31-194-10	20.12.1975	-----	31.07.2010
176.	8006	31-194-10	04.05.1985	-----	31.07.2010
177.	8007	-----	23.01.2016	-----	-----

SEYİR VE YAT HARİTALARI

Sıra No.	Harita No.	Son Düzeltme Hafta No. İlan No. - Yılı	Yeni Harita Tarihi	Son Yeni Yayın Tarihi	Son Yeni Baskı Tarihi
1.	2002_1	23-159-17	09.05.2009	-----	16.02.2013
2.	2002_2	25-156-13	09.05.2009	-----	16.02.2013
3.	2002_3	46-244-16	09.05.2009	-----	16.02.2013
4.	2002_4	29-190-17	09.05.2009	-----	16.02.2013
5.	2002_5	23-159-17	09.05.2009	-----	16.02.2013
6.	2002_6	06-034-17	09.05.2009	-----	16.02.2013
7.	2002_7	04-024-17	09.05.2009	-----	16.02.2013
8.	2002_8	28-182-17	09.05.2009	-----	16.02.2013
9.	2002_9	22-110-16	09.05.2009	-----	16.02.2013
10.	2002_10	18-162-15	09.05.2009	-----	16.02.2013
11.	2002_11	19-179-15	09.05.2009	-----	16.02.2013
12.	2002_12	42-222-16	09.05.2009	-----	16.02.2013
13.	2002_13	50-237-11	09.05.2009	-----	16.02.2013
14.	2002_14	52-367-15	09.05.2009	-----	16.02.2013
15.	2002_15	01-005-15	09.05.2009	-----	16.02.2013
16.	2003_1	21-142-17	21.03.2009	-----	06.04.2013
17.	2003_2	28-183-17	21.03.2009	-----	06.04.2013
18.	2003_3	11-067-17	21.03.2009	-----	06.04.2013
19.	2003_4	11-069-17	21.03.2009	-----	06.04.2013
20.	2003_5	28-184-17	21.03.2009	-----	06.04.2013
21.	2003_6	25-129-16	21.03.2009	-----	06.04.2013
22.	2003_7	15-094-17	21.03.2009	-----	06.04.2013
23.	2003_8	15-094-17	21.03.2009	-----	06.04.2013
24.	2003_9	07-040-17	21.03.2009	-----	06.04.2013
25.	2003_10	24-127-11	21.03.2009	-----	06.04.2013
26.	2003_11	15-094-17	21.03.2009	-----	06.04.2013
27.	2003_12	43-230-16	21.03.2009	-----	06.04.2013
28.	2003_13	15-094-17	21.03.2009	-----	06.04.2013
29.	2003_14	01-002-14	21.03.2009	-----	06.04.2013
30.	2003_15	46-220-11	21.03.2009	-----	06.04.2013
31.	2003_16	13-057-16	21.03.2009	-----	06.04.2013
32.	2004_1	09-036-16	26.05.2007	-----	06.04.2013
33.	2004_2	15-068-16	26.05.2007	-----	06.04.2013
34.	2004_3	22-151-17	26.05.2007	-----	06.04.2013
35.	2004_4	03-016-17	26.05.2007	-----	06.04.2013
36.	2004_5	09-058-14	26.05.2007	-----	06.04.2013
37.	2004_6	16-106-17	26.05.2007	-----	06.04.2013
38.	2004_7	45-240-16	26.05.2007	-----	06.04.2013
39.	2004_8	16-104-17	26.05.2007	-----	06.04.2013
40.	2004_9	17-115-17	26.05.2007	-----	06.04.2013
41.	2004_10	16-105-17	26.05.2007	-----	06.04.2013
42.	2004_11	12-081-17	26.05.2007	-----	06.04.2013
43.	2004_12	33-174-16	26.05.2007	-----	06.04.2013
44.	2004_13	30-253-15	26.05.2007	-----	06.04.2013
45.	2004_14	30-253-15	26.05.2007	-----	06.04.2013

SEYİR VE YAT HARİTALARI

Sıra No.	Harita No.	Son Düzeltme Hafta No. İlan No. - Yılı	Yeni Harita Tarihi	Son Yeni Yayın Tarihi	Son Yeni Baskı Tarihi
46.	2901_1	05-019-16	01.03.2008	-----	06.04.2013
47.	2901_2	12-079-17	01.03.2008	-----	06.04.2013
48.	2901_3	14-088-17	01.03.2008	-----	06.04.2013
49.	2901_4	27-175-17	01.03.2008	-----	06.04.2013
50.	2901_5	20-135-17	01.03.2008	-----	06.04.2013
51.	2901_6	05-029-17	01.03.2008	-----	06.04.2013
52.	2901_7	14-088-17	01.03.2008	-----	06.04.2013
53.	2901_8	12-078-17	01.03.2008	-----	06.04.2013
54.	2901_9	12-078-17	01.03.2008	-----	06.04.2013
55.	2901_10	01-003-17	01.03.2008	-----	06.04.2013
56.	2901_11	28-180-17	01.03.2008	-----	06.04.2013
57.	2901_12	21-140-17	01.03.2008	-----	06.04.2013
58.	2901_13	14-087-17	01.03.2008	-----	06.04.2013
59.	2901_14	18-125-17	01.03.2008	-----	06.04.2013
60.	2901_15	14-088-17	01.03.2008	-----	06.04.2013
61.	2901_16	06-033-17	01.03.2008	-----	06.04.2013
62.	2901_17	33-266-15	01.03.2008	-----	06.04.2013
63.	2901_18	31-195-13	01.03.2008	-----	06.04.2013
64.	2901_19	51-276-16	01.03.2008	-----	06.04.2013
65.	2901_20	28-181-17	01.03.2008	-----	06.04.2013
66.	2901_21	01-003-17	01.03.2008	-----	06.04.2013
67.	2901_22	42-307-15	01.03.2008	-----	06.04.2013
68.	2902_1	42-221-16	21.06.2008	-----	13.04.2013
69.	2902_2	28-181-17	21.06.2008	-----	13.04.2013
70.	2902_3	10-059-17	21.06.2008	-----	13.04.2013
71.	2902_4	17-114-17	21.06.2008	-----	13.04.2013
72.	2902_5	27/28-141-16	21.06.2008	-----	13.04.2013
73.	2902_6	33-172-16	21.06.2008	-----	13.04.2013
74.	2902_7	33-172-16	21.06.2008	-----	13.04.2013
75.	2902_8	07-039-17	21.06.2008	-----	13.04.2013
76.	2902_9	03-016-17	21.06.2008	-----	13.04.2013
77.	2902_10	42-221-16	21.06.2008	-----	13.04.2013
78.	2902_11	12-080-17	21.06.2008	-----	13.04.2013
79.	2902_12	17-114-17	21.06.2008	-----	13.04.2013
80.	2902_13	07-027-16	21.06.2008	-----	13.04.2013
81.	2902_14	07-027-16	21.06.2008	-----	13.04.2013
82.	2902_15	24-129-11	21.06.2008	-----	13.04.2013
83.	2902_16	32-162-11	21.06.2008	-----	13.04.2013
84.	2902_17	42-266-13	21.06.2008	-----	13.04.2013
85.	3001_1	30-193-17	27.05.2006	-----	23.02.2013
86.	3001_2	24-162-17	27.05.2006	-----	23.02.2013
87.	3001_3	19-132-17	27.05.2006	-----	23.02.2013
88.	3001_4	31-257-15	27.05.2006	-----	23.02.2013
89.	3001_5	18-087-16	27.05.2006	-----	23.02.2013
90.	3001_6	25-168-17	27.05.2006	-----	23.02.2013
91.	3001_7	18-087-16	27.05.2006	-----	23.02.2013
92.	3001_8	19-132-17	27.05.2006	-----	23.02.2013
93.	3001_9	18-087-16	27.05.2006	-----	23.02.2013
94.	3001_10	52-325-13	27.05.2006	-----	23.02.2013
95.	3001_11	52-283-16	27.05.2006	-----	23.02.2013
96.	3002_1	30-193-17	27.05.2006	-----	06.04.2013
97.	3002_2	17-116-17	27.05.2006	-----	06.04.2013
98.	3002_3	49-264-16	27.05.2006	-----	06.04.2013
99.	3002_4	10-043-16	27.05.2006	-----	06.04.2013
100.	3002_5	37-209(P)-12	27.05.2006	-----	06.04.2013
101.	3002_6	17-116-17	27.05.2006	-----	06.04.2013
102.	3002_7	07-059-15	27.05.2006	-----	06.04.2013
103.	3002_8	50-268-16	27.05.2006	-----	06.04.2013
104.	3002_9	43-316-15	27.05.2006	-----	06.04.2013
105.	3002_10	06-025-16	27.05.2006	-----	06.04.2013

NOTİK YAYINLAR

Sıra No.	Notik Yayın Adı.	Son Düzeltme Hafta No. İlan No. - Yılı Tarihi	Son Yeni Yayın Tarihi	Son Yeni Baskı Tarihi
1	Seyir Haritaları Ve Notik Yayınlar Kataloğu	28-187-2017	2017	---
2	Denizcilere İlanlar Yıllığı	---	2016	---
3	Semboller Kısaltmalar ve Terimler (INT-1)	---	2017	---
4	Fenerler Ve Sis İşaretleri	29-190-2017	2016	---
5	Notik Almanak	---	2017	---
6	Uluslararası İşaret Kod Kitabı	---	---	2015
7	Uluslararası Deniz Şamandıralama Sistemi	---	2015	---
8	Seyir Ve Matematik Cetvelleri (Norries Tables)	---	---	2015
9	Türkiyede Güneş Ve Ayın Doğuş-batış Vakitleri	47/2016	2014	---
10	Manyetik Pusula Düzeltme Kılavuzu	---	2001	---
11	Türk Boğazları Seyir Rehberi	11-073-2017	2015	---
12	Türk Karasuları Kanunu Ve BM Deniz Hukuku Sözleşmesi	---	2000	---
13	Montreux Sözleşmesi	---	2000	---
14	Denizde Çatışmayı Önleme Tüzüğü	---	2013	---
15	Limanlar Yönetmeliği	48-345-2015	2014	---
16	Türk Arama Kurtarma Yönetmeliği	---	2002	---
17	Türk Boğazları Deniz Trafik Düzeni Tüzüğü	---	2001	---

1. DUYURULAR

YENİ HARİTALAR:

Harita No: Baskı Tarihi: Yürürlükten Kalkan Haritalar:

YENİ YAYINLAR :

Harita No: Yayın Tarihi: Yürürlükten Kalkan Haritalar:

YENİ BASKI HARİTALAR:

Harita No: Baskı Tarihi: İşlenmiş Son İlan No:

YÜRÜRLÜKTEN KALKAN HARİTALAR:

Harita No: Yeni Harita Tarihi/Son Yeni Yayın Tarihi:

2. DÜZELTMELER



İlan No: Etkilenen Haritalar :

191	1331 133 141
192	133
193	31 312 Yat Haritası 3001_1 Yat Haritası 3002_1



191 KARADENİZ - Türkiye, Kuzey Sahili - Ordu - Eynesil - Kaleburnu - Çamburnu - Bozukkale - Fener

KAYNAK: Kıyı Emniyeti Genel Müdürlüğü


Harita 1331 (Son İlan No: 153/2017) [WGS84 DATUMU]

DÜZELTİNİZ  Fl.5s17m10M 'i  Fl.5s13m10M olarak, 41°00'.91K, 37°51'.94D

Harita 133 (Son İlan No: 153/2017) [WGS84 DATUMU]

DÜZELTİNİZ  Fl(2)10s17m10M 'i  Fl(2)10s16m10M olarak, 40°58'.42K, 38°38'.54D Fl.10M 'i  Fl.5s10M olarak, 41°00'.91K, 37°51'.94D

Harita 141 (Son İlan No: xx/20xx) [WGS84 DATUMU]

DÜZELTİNİZ  Fl.10s30m10M 'i  Fl.10s29m10M olarak, 41°04'.75K, 39°09'.79D**192 KARADENİZ - Türkiye, Kuzey Sahili - Tirebolu - Çam Burnu - Balıkçı Barınağı**

KAYNAK: Seyir Hidrografi ve Oşinografi Dairesi Başkanlığı

Harita 133 (Son İlan No: 191/2017) [WGS84 DATUMU]

KOYUNUZ  40°54'.96K, 38°23'.89D

(Açıklama: Macente renkli olacak)

40°54'.88K, 38°28'.62D

40°55'.00K, 38°30'.56D

193 AKDENİZ - Türkiye, Güney Sahili - Aksaz Limanı Güneyi - Batık

KAYNAK: TCG GELİBOLU

Harita 312 (Son İlan No: 185/2017) [WGS84 DATUMU]

KOYUNUZ ++ 36°29'.0K, 28°26'.0D

Harita 31 (Son İlan No: 185/2017) [ED50 DATUMU]

KOYUNUZ ++ 36°29'.1K, 28°26'.0D

193 Numaralı ilanın devamıdır.**Yat Haritası 3001_1** (Son İlan No: 185/2017) [WGS84 DATUMU]

KOYUNUZ ++

36°29'.0K, 28°26'.0D

Yat Haritası 3002_1 (Son İlan No: 150/2017) [WGS84 DATUMU]

KOYUNUZ ++

36°29'.0K, 28°26'.0D

1. DUYURULAR

YENİ NOTİK YAYINLAR:

Yayın Adı _____ : Baskı Tarihi: _____ Yürürlükten Kalkan Yayın: _____

YENİ YAYINLAR :

Yayın Adı _____ : Yayın Tarihi: _____ Yürürlükten Kalkan Yayın: _____

2. DÜZELTMELER

İlan No:

Aşağıdaki duyurular, 18 Temmuz 2017 saat 0800Z itibari ile SHOD Bşk.lığına NAVTEX duyuru numarası verilerek yayımlanan SEYİR DUYURULARINI kapsar.

2014 SERİSİ

535. AKDENİZ

Doğu Akdeniz'de Akdeniz Kalkanı Harekatı icra eden Türk Deniz Kuvvetleri unsurları, gemilerin güvenli olarak seyir yapmalarını sağlamak ve terörizmi önlemek amacıyla hareket icra etmektedir. Türk unsurları tarafından çağrı yapıldığında sorulacak sorulara vereceğiniz cevaplar ile sağlayacağınız işbirliği ve yardım önem arz etmektedir. Herhangi bir şüpheli faaliyet veya bilgiyi Türk savaş gemilerine, Türk Deniz Kuvvetleri Harekat Merkezine 00 90 312 4032222 / 00 90 312 4176260 ve denkom.harekatmrk@dzkk.tsk.tr e-posta adreslerine bildiriniz, işbirliğiniz için teşekkür ederiz. Denizcilere duyurulur.

616. MARMARA DENİZİ

İnşa çalışmaları, ikinci bir duyuruya kadar aşağıdaki sahalarda yapılacaktır. Denizcilere duyurulur.

40°44'.07K, 029°30'.57D	40°41'.77K, 029°33'.45D
40°44'.53K, 029°31'.12D	40°41'.45K, 029°33'.13D
40°45'.98K, 029°31'.35D	40°41'.92K, 029°32'.70D
40°46'.03K, 029°30'.78D	40°42'.08K, 029°33'.07D
40°44'.60K, 029°30'.55D	

2015 SERİSİ

587. İSTANBUL BOĞAZI

Boğaziçi ve Fatih Sultan Mehmet Köprülerindeki seyir yardımcıları (fenerler) geçici olarak hizmet dışı kalmıştır. Denizcilere duyurulur.

1087. MARMARA DENİZİ

40°56'.30K, 028°49'.00D ve 40°56'.90K, 028°48'.95D mevkiilerindeki ışıklı şamandıralar yerlerinden kopmuştur. Denizcilere duyurulur.

1088. EGE DENİZİ

38°24'.07K, 027°04'.39D mevkiindeki ışıklı şamandıra yerinden kopmuştur. Denizcilere duyurulur.

1089. AKDENİZ

36°46'.50K, 028°15'.00D mevkiindeki ışıklı şamandıra yerinden kopmuştur. Denizcilere duyurulur.

2016 SERİSİ

089. MARMARA DENİZİ

Aşağıda belirtilen mevkilere ışıklı şamandıra tesis edilmiştir. Denizcilere duyurulur.

40°57'.10K, 028°49'.79D
40°56'.97K, 028°49'.05D

159. KARADENİZ

41°50'.87K, 032°43'.58D mevkiindeki Kurucaşile mendirek feneri geçici olarak sönmüştür. Denizcilere duyurulur.

160. İSTANBUL BOĞAZI

41°11'.18K, 029°04'.88D mevkiindeki Altinkum ışıklı şamandırası geçici olarak sönmüştür. Denizcilere duyurulur.

161. EGE DENİZİ

38°13'.09K, 026°21'.49D mevkiindeki Alaçatı ışıklı şamandırası geçici olarak sönmüştür. Denizcilere duyurulur.

256. MARMARA DENİZİ

İzmit Körfez geçişi projesi kapsamındaki ışıklı şamandıraların mevkileri geçici olarak aşağıdaki belirtilen şekilde değiştirilmiştir.

40°45'.40 K, 029°30'.60 D
40°45'.40 K, 029°31'.30 D
40°45'.02 K, 029°30'.40 D
40°45'.10 K, 029°31'.23 D

Denizcilere duyurulur.

288. MARMARA DENİZİ

Sualtı çalışması, 20 Ekim 2017 tarihine kadar aşağıdaki sahada yapılacaktır. Denizcilere duyurulur.

40°57'.87K, 027°44'.40D
40°57'.93K, 027°44'.75D
41°00'.65K, 027°43'.53D
41°00'.70K, 027°43'.90D

814. MARMARA DENİZİ

41°03'.21K, 028°10'.86D mevkiindeki ışıklı şamandıra geçici olarak sönmüştür.

Denizcilere duyurulur.

821. EGE DENİZİ

Atış eğitimleri, 02 Ocak - 28 Nisan, 02 - 18 Mayıs, 22 Mayıs - 23 Haziran, 28 Haziran - 29 Ağustos, 05 Eylül - 09 Kasım, 13 Kasım - 29 Aralık 2017 tarihleri, saat 0500Z - 1600Z arasında (hafta sonları hariç) aşağıdaki sahada yapılacaktır.

40°35'.00K, 024°58'.00D
40°11'.00K, 024°33'.00D
40°09'.00K, 024°45'.00D
40°20'.00K, 024°56'.00D
40°07'.00K, 025°33'.00D
40°16'.50K, 025°39'.00D
40°18'.00K, 025°30'.00D

Denizcilere duyurulur.

822. EGE DENİZİ

Atış eğitimleri, 02 Ocak - 28 Nisan, 02 - 18 Mayıs, 22 Mayıs - 23 Haziran, 28 Haziran - 29 Ağustos, 05 Eylül - 09 Kasım, 13 Kasım - 29 Aralık 2017 tarihleri, saat 0500Z - 1600Z arasında (hafta sonları hariç) aşağıdaki sahada yapılacaktır.

37°27'.00K, 026°17'.00D
37°24'.00K, 026°04'.00D
37°24'.00K, 026°00'.00D
37°05'.00K, 026°09'.00D
37°08'.50K, 026°27'.50D

Denizcilere duyurulur.

823. EGE DENİZİ

Atış eğitimleri, 02 Ocak - 28 Nisan, 02 - 18 Mayıs, 22 Mayıs - 23 Haziran, 28 Haziran - 29 Ağustos, 05 Eylül - 09 Kasım, 13 Kasım - 29 Aralık 2017 tarihlerinde, saat 0500Z-1600Z arasında (hafta sonları hariç) aşağıdaki sahada yapılacaktır.

39°00'.00K, 025°10'.00D
39°20'.00K, 024°58'.00D
39°14'.00K, 024°40'.00D
38°54'.00K, 024°52'.00D

Denizcilere duyurulur.

2017 SERİSİ**074. AKDENİZ**

35°04'.50K, 034°00'.40D mevkiindeki şamandıra yerinden kopmuştur. Denizcilere duyurulur.

306. EGE DENİZİ

38°26'.69K 027°05'.77D mevkiindeki Bostanlı ışıklı şamandırası geçici olarak sönmüştür. Denizcilere duyurulur.

382. EGE DENİZİ

38°26'.18K, 026°44'.25D mevkiindeki ışıklı şamandıra yerinden kopmuştur. Denizcilere duyurulur.

540. AKDENİZ

1) 36°51'.08K, 028°16'.60D mevkiindeki Marmaris İskele Feneri No.: 1 geçici olarak sönmüştür.

2) 36°50'.99K, 028°16'.50D mevkiindeki Marmaris İskele Feneri No.: 2 geçici olarak sönmüştür.

Denizcilere duyurulur.

623. KARADENİZ

Deniz ölçüm çalışmaları, R/V DERİNSU isimli gemi tarafından 20 Haziran - 20 Eylül 2017 tarihleri arasında aşağıdaki sahada yapılacaktır.

41°40.70K, 030°29.42D

41°28.46K, 030°35.27D

41°21.32K, 030°53.37D

41°24.69K, 031°05.98D

41°36.03K, 031°20.46D

41°55.28K, 031°11.28D

Gemiden 1 deniz mili açık geçilmesi.

644. MARMARA DENİZİ

Sondaj çalışmaları, R/V FUGRO SCOUT ve ALCATRAS isimli gemiler ile 24 Haziran - 03 Ağustos 2017 tarihleri arasında Kandilli - Akıntı Burnu hattında yapılacaktır.

Gemiden açık geçilmesi.

672. MARMARA DENİZİ

Sualtı kablo çalışması, SK 1200 LAY-BARGE, SAPURA KONCANA CONQUEST ve FRANCIS BEAUFORT isimli gemiler ile 10 Temmuz - 30 Kasım 2017 tarihleri arasında aşağıda sahada yapılacaktır.

40°25'.73K, 027°04'.57D

40°32'.58K, 026°55'.57D

40°33'.15K, 026°57'.97D

40°26'.55K, 027°05'.53D

Çalışma gemisinden açık geçilmesi.

675. EGE DENİZİ - AKDENİZ

LA12-150/17, HA85-374/17 ve KA90-116/17 numaralı NAVTEX mesajlarına itibar etmeyiniz. Ege Denizi ve Akdeniz'de anlaşmaya varılmış, IMO ve IHO tarafından onaylanmış, NAVTEX servis sahası bulunmamaktadır. Bu nedenle LA12-150/17, HA85-374/17 ve KA90-116/17 numaralı NAVTEX mesajları geçersiz ve hükümsüzdür. Denizcilerin emniyeti gözetilerek İzmir ve Antalya istasyonlarından NAVTEX yayını yapılmaya devam edilecektir.

685. EGE DENİZİ - AKDENİZ

LA13-151/17, HA90-378/17 ve KA92-118/17 numaralı NAVTEX mesajlarına itibar etmeyiniz. Yunanistan tarafından öne sürülen iddialar asılsız ve iyi niyetten uzaktır. Ege Denizi ve Akdeniz'de anlaşmaya varılmış, IMO ve IHO tarafından onaylanmış, NAVTEX servis sahası bulunmamaktadır. Yunanistan asılsız iddialarını kabul ettirmeye çalışmakta ve uluslararası hukuka göre karşılıklı mutabakatla sağlanması gereken çözümü engellemektedir. Denizcilerin emniyeti gözetilerek İzmir ve Antalya istasyonlarından NAVTEX yayını yapılmaya devam edilecektir.

705. KARADENİZ

Oşinografik çalışma, R/V TÜBİTAK MARMARA ile 17 Temmuz - 03 Ağustos 2017 tarihleri arasında Türkiye'nin Karadeniz sahili genelinde yapılacaktır. Çalışma gemisinden açık geçilmesini.

708. KARADENİZ

41°32'.13K, 031°55'.12D mevkiine ışıklı şamandıra tesis edilmiştir.
Denizcilere duyurulur.

710. AKDENİZ

Bilimsel çalışmalar, TCG ÇEŞME ile 22 - 25 Temmuz 2017 arasında aşağıdaki sahada yabancı karasuları dışında yapılacaktır.

36°16'.02K, 028°53'.96D
36°16'.02K, 030°07'.78D
35°52'.70K, 030°07'.78D
35°52'.70K, 028°53'.96D

Denizcilere duyurulur.

711. AKDENİZ

Sismik çalışmalar R/V BARBAROS HAYREDDİN PAŞA, M/V BRAVO SUPPORTER ve APOLLO MOON isimli gemiler ile 17 Temmuz - 16 Aralık 2017 tarihleri arasında aşağıdaki sahada yapılacaktır.

A. 34°32'.03K, 032°16'.28D
B. 34°42'.51K, 032°07'.82D
C. 34°42'.59K, 031°22'.35D
D. 33°57'.03K, 031°22'.50D
E. 33°51'.32K, 031°46'.42D
F. 33°47'.16K, 032°16'.29D

3 deniz mili açık geçilmesi.

718. AKDENİZ

MA84-274/17 numaralı NAVTEX mesajına itibar etmeyiniz. Doğu Akdeniz'de anlaşmaya varılmış, IMO ve IHO tarafından onaylanmış, NAVTEX servis sahası bulunmamaktadır. Bu nedenle MA84-274/17 numaralı NAVTEX mesajı geçersiz ve hükümsüzdür. Denizcilerin emniyeti gözetilerek Antalya istasyonundan NAVTEX yayını yapılmaya devam edilecektir.

720. KARADENİZ

Askeri eğitimler, 25 Temmuz 2017'ye kadar aşağıdaki sahada yapılacaktır.

41°28'.00K, 036°08'.50D
41°55'.00K, 036°08'.50D
41°55'.00K, 036°18'.00D
41°28'.00K, 036°18'.00D

Denizcilere duyurulur.

724. EGE DENİZİ

Atış eğitimi,

A) 24-27 ve 31 Temmuz 2017 saat 0500Z - 1200Z,

B) 01-03, 07-10, 14-17, 21-24, 28, 29 Ağustos 2017 saat 0500Z-1200Z arasında aşağıdaki sahada yapılacaktır.

38°45'.00K, 025°21'.00D
38°45'.00K, 024°52'.00D
38°18'.00K, 024°52'.00D
38°18'.00K, 025°21'.00D

Denizcilere duyurulur.

725. MARMARA DENİZİ

Hafriyat dökümü, ikinci bir duyuruya kadar aşağıda belirtilen sahada yapılacaktır.

40°44'.05K, 029°48'.73D
40°44'.00K, 029°48'.77D
40°43'.93K, 029°48'.65D
40°43'.98K, 029°48'.62D

726. EGE DENİZİ

Atış eğitimi, 26 Temmuz 2017 saat 2059Z'dan 30 Temmuz 2017 saat 2059Z'ya kadar 40°36'.94K, 026°44'.24D mevki merkez olmak üzere 1 mil yarıçaplı sahada yapılacaktır.

Denizcilere duyurulur.

727. MARMARA DENİZİ

41°14'.10K, 029°06'.80D mevkindeki Türkeli Feneri geçici olarak sönmüştür.

Denizcilere duyurulur.

728. KARADENİZ

41°21'.80K, 036°41'.10D mevkindeki Civaburnu Feneri geçici olarak sönmüştür.

Denizcilere duyurulur.

729. İSTANBUL BOĞAZI

Sondaj çalışmaları, R/V FUGRO SCOUT isimli gemi ile 26 Temmuz - 26 Ağustos 2017 tarihleri arasında aşağıdaki sahada yapılacaktır. Bölgede seyir yapan gemilerin, Türk Boğazları Gemi Trafik Hizmetleri (TBGTH) ikazlarına uymaları.

41°04'.14K, 029°02'.79D
41°04'.15K, 029°03'.44D
41°03'.98K, 029°03'.45D
41°03'.74K, 029°03'.22D
41°04'.03K, 029°02'.70D

Gemiden açık geçilmesi.

730. MARMARA DENİZİ

Oşinografik çalışma, Yalçınoğlu 1 balıkçı teknesi ile 25 Temmuz - 01 Ağustos 2017 arasında Marmara Denizi sahili genelinde yapılacaktır.

Denizcilere duyurulur.

Bölüm 4 , NAVAREA III Saha Koordinatörü tarafından yayımlanmış olan 25 Temmuz 2017 saat 1200Z itibariyle yürürlükteki SEYİR DUYURULARINI kapsamaktadır, NAVAREA III Saha Koordinatörlüğüne intikal eden yurt içi kaynaklı SEYİR DUYURULARI mükerrer olmaması amacıyla bu bölümde belirtilmemiş olup NAVTEX duyuru numarası ile Bölüm 3'te yer almaktadır.

2016 SERİSİ

168. EGE DENİZİ

Meydana gelen göçmen krizi ve sığınmacılara yardım etmek için NATO destek/faaliyetleri bulunmaktadır. Gemiler bahse konu sahada seyir yaparken NATO unsurlarından emniyet için açık bulunmaları gerekmektedir.

193. KERÇ BOĞAZI

Gemilerin durması, demirlemesi, dibe yakın balık avlaması, su altı tahrip faaliyetlerinde bulunması, tarama çalışmaları yapması ve kablo çekerek seyir yapmaları aşağıdaki sınırlandırılmış sahada yasaklanmıştır.

45°23'.94K, 036°44'.86D
45°23'.07K, 036°38'.81D
45°26'.43K, 036°34'.77D
45°26'.78K, 036°35'.94D
45°28'.29K, 036°46'.46D
45°26'.82K, 036°49'.55D
ve sahil hattı

210. AKDENİZ

KLEBIA, NAVTEX istasyonu yayın yapmamaktadır.

225. AKDENİZ

Askeri hareket, 34°00'.00K paraleli ve Libya sahilleri ile sınırlandırılmış sahada yapılmaktadır. Gemiler kendi emniyetleri için saha içinde veya saha sınırına yakın geçerken çok dikkatli olmalı ve en yakın sahil istasyonu ile bağlantı kurarak emniyet iz hattını kaydedebilirler. Gemiler mevki, rota, sürat, ETA, yük ve geminin adı gibi bilgilerini göndereceklerdir. Bu bilgiler sahaya girmeden 72 saat önce Deniz Ulaştırma makamlarına ulaştırılmalı ve günlük olarak öğle zamanlarında tekrar edilmelidirler.

İsim: Omar A. Omar D.PFSO, Telefon: +21825542024, Fax: +218087627623539, E-mail: Omar16588@gmail.com
İsim: Mohamed F. Abdulaaty Maritime Department, Telefon: +218922292612, Fax: +218087627623539, Email: mf_732072@gmail.com.

2017 SERİSİ

015. KARADENİZ

Aşağıdaki sınırlandırılmış saha içerisinde patlayıcı madde olması nedeniyle anılan sahada seyir yapmak geçici olarak yasaktır.

44°37'.90K, 033°30'.70D
44°37'.50K, 033°30'.50D
44°37'.70K, 033°30'.00D
44°38'.40K, 033°30'.90D

328. KARADENİZ

Atış eğitimleri 010000Z Eylül 2017 tarihine kadar yapılacaktır. Aşağıdaki sınırlandırılmış sahada seyir yapmak tehlikelidir.

45° 31'.40K ,030° 20'.60D
45° 31'.40K ,030° 35'.40D
44° 59'.20K ,030° 35'.40D
45° 07'.00K ,030° 04'.00D
45° 14'.20K ,030° 05'.20D

336. AKDENİZ

SELLIA MARINA Navtex istasyonu yayın yapmamaktadır.

381. KARADENİZ

Atış eğitimleri 01 - 31 Temmuz 2017 tarihleri arasında saat 0500Z'dan 1700Z'ya kadar yapılacaktır. Aşağıdaki sınırlandırılmış saha içerisinde seyir yapmak geçici olarak yasaklanmıştır.

44°40'.00K, 032°10'.00D
44°48'.00K, 032°05'.00D
45°03'.00K, 032°17'.00D
44°58'.10K, 032°31'.40D
44°43'.80K, 032°49'.60D
44°36'.00K, 032°36'.00D

382. KARADENİZ

Atış eğitimleri 01 - 30 Temmuz 2017 tarihleri arasında pazar günleri hariç saat 0500Z'dan 1700Z'ya kadar yapılacaktır. Aşağıdaki sınırlandırılmış saha içerisinde seyir yapmak geçici olarak tehlikelidir.

44°52'.80K, 032°54'.90D
44°58'.00K, 033°03'.00D
44°51'.60K, 033°10'.90D
44°47'.50K, 033°11'.00D
44°45'.00K, 033°05'.50D

383. KARADENİZ

Atış eğitimleri 01 - 30 Temmuz 2017 tarihleri arasında pazar günleri hariç saat 0500Z'dan 1700Z'ya kadar yapılacaktır. Aşağıdaki sınırlandırılmış saha içerisinde seyir yapmak geçici olarak tehlikelidir.

44°38'.20K, 032°53'.00D
44°27'.80K, 033°06'.60D
44°05'.40K, 032°48'.40D
44°29'.70K, 032°19'.60D

384. KARADENİZ

Atış eğitimleri 01 - 30 Temmuz 2017 tarihleri arasında pazar günleri hariç saat 0500Z'dan 1700Z'ya kadar yapılacaktır. Aşağıdaki sınırlandırılmış saha içerisinde seyir yapmak geçici olarak tehlikelidir.

45°03'.50K, 036°17'.00D
44°57'.50K, 036°23'.00D
44°45'.00K, 036°24'.00D
44°45'.00K, 035°50'.00D
45°00'.00K, 035°50'.00D
ve sahil hattı.

389. AKDENİZ

Bilimsel araştırmalar TCG ÇEŞME tarafından 05 - 23 Temmuz 2017 tarihleri arasında aşağıdaki sahada yapılacaktır.

36°54'.43K, 030°59'.97D (*Sahil*)
36°18'.94K, 030°59'.97D
36°18'.68K, 031°51'.35D
36°36'.03K, 031°51'.44D (*Sahil*)

Denizcilere duyurulur.

399. AKDENİZ

Birleşmiş Milletler Güvenlik Konseyi 2240/2015 ve 2292/2016 hükümleri uyarınca güney orta Akdeniz'de faaliyette bulunurken deniz ve hava birliklerini kullanarak aşağıda sınırlandırılmış alanda 01 - 31 Temmuz 2017 tarihleri arasında Sophia operasyonunu yürütmektedir.

37°02'.5K, 011°30'.0D
37°02'.4K, 013°28'.5D

36°57'.5K, 013°40'.1D
35°22'.1K, 013°40'.1D
35°22'.1K, 021°25'.6D
34°53'.0K, 022°28'.0D
34°53'.0K, 022°38'.3D
32°59'.2K, 022°38'.3D
34°46'.4K, 022°38'.3D
33°59'.1K, 022°38'.3D
34°46'.4K, 022°38'.3D
33°59'.6K, 024°09'.7D
32°10'.0K, 024°57'.4D
33°20'.6K, 011°39'.6D
33°30'.2K, 011°30'.0D
34°20'.0K, 011°30'.0D
34°20'.0K, 012°10'.0D
35°05'.0K, 012°10'.0D
35°25'.0K, 011°30'.0D

Bahsi geçen alandan geçiş yapan ticari gemilerle VHF radio (ilk çağrı Kanal16 üzerinden) kanalından iletişim kurulabilir ve faaliyetleri hakkında bilgi istenebilir; bu nedenle bütün gemilerden dikkatli olmaları ve iş birliği yapmaları istenmektedir.

408. KARADENİZ

Sualtı çalışmaları R/V HEATHER isimli gemi tarafından 06-31 Temmuz 2017 tarihleri arasında aşağıdaki sınırlandırılmış sahada yapılacaktır.

41° 54'.60K, 028° 02'.62D
42° 14'.47K, 029° 20'.75D
42° 29'.40K, 029° 49'.60D
42° 48'.28K, 030° 34'.52D
42° 50'.43K, 030° 54'.48D
41° 52'.17K, 029° 23'.58D
41° 34'.68K, 028° 51'.83D
41° 34'.00K, 028° 10'.97D

2 NM açık geçilmesi.

414. AKDENİZ

37°20'.10 K, 010°06'.67D mevkiindeki güney kardinal şamandırası geçici olarak kaldırılmıştır.

416. MARMARA DENİZİ

Sualtı kablo çalışmaları SK 1200 LAY BARGE, SAPURA KONCANA CONQUEST ve FRANCIS BEAUFORT isimli gemiler tarafından 10 Temmuz - 30 Kasım 2017 tarihleri arasında aşağıdaki sınırlandırılmış sahada yapılacaktır.

40°25'.73K, 027° 04'.57D
40°32'.58K, 026° 55'.57D
40°33'.15K, 026° 57'.97D
40°26'.55K, 027° 05'.53D

Gemiden açık geçilmesi.

418. KARADENİZ

Atış eğitimleri, 10-26 Temmuz 2017 tarihleri arasında, Pazar günleri hariç, 0500Z- 1700Z saatleri arasında yapılacaktır. Aşağıdaki sınırlandırılmış sahada seyir yapmak tehlikelidir.

45° 04'.40K, 035° 26'.00D
45° 05'.73K, 035° 27'.30D
45° 06'.50K, 035° 34'.00D
45° 05'.10K, 035° 34'.00D

419. KARADENİZ

44°59'.94K, 029°38'.48D mevkiinde 2x2 m. boyutlarında deniz seviyesinin 0.5 metre üstünde engel mevcuttur.

424. AKDENİZ

Arama faaliyetleri 33°13'.272K, 031°59'.684D mevki merkez olmak üzere 5 NM yarıçaplı sahada 3 ay boyunca yapılacaktır. Güvenlik nedenlerinden ötürü tüm gemilere bahse konu sahaya girmekten kaçınmaları önerilir.

457. AKDENİZ

Sondaj gemisi WEST CAPELLA'nın yardımcı gemileri için aşağıdaki koordinatlarla sınırlandırılmış 5 NM genişliğindeki geçiş koridorunda gemilerin seyir ve bekleme yapmalarından kaçınmaları tavsiye edilmektedir.

34°30'.45K, 033°06'.52D
34°30'.39K, 033°13'.13D
33°15'.06K, 032°05'.10D
33°18'.10K, 032°00'.50D

462. KARADENİZ

Atış eğitimleri 19 - 31 Temmuz 2017 tarihleri arasında pazar günleri hariç saat 0700Z'dan 1500Z'ya kadar yapılacaktır. Aşağıdaki sahada seyir yapmak geçici olarak tehlikelidir.

45°12'.50K, 032°37'.80D
45°15'.00K, 032°39'.50D
45°13'.00K, 032°45'.80D
45°11'.60K, 032°45'.00D

470. AKDENİZ

Bilimsel çalışma TCG ÇEŞME tarafından 22 - 25 Temmuz 2017 tarihleri arasında aşağıdaki sahada yapılacaktır.

36°16'.02K, 028°53'.96D
36°16'.02K, 030°07'.78D
35°52'.70K, 030°07'.78D
35°52'.70K, 028°53'.96D

472. EGE DENİZİ

Atış eğitimleri 24-27 ve 31 Temmuz 2017 tarihlerinde saat 0500Z'den 1200Z'e kadar ve 01-03, 07-10, 15-17, 21-24 Ağustos 2017 tarihleri arasında, 28 ve 29 Ağustos 2017 tarihlerinde saat 0500Z'den 1200Z'e kadar aşağıdaki sahada yapılacaktır.

38°45'.00K, 024°52'.00D
38°45'.00K, 025°21'.00D
38°18'.00K, 025°21'.00D
38°18'.00K, 024°52'.00D
Denizcilere duyurulur..

474. AKDENİZ

Atış eğitimleri 25, 26 ve 28 Temmuz 2017 tarihlerinde saat 0500Z'den 1500Z'e kadar aşağıdaki sahada yapılacaktır.

35°08'.00K, 035°04'.00D
35°08'.00K, 035°27'.00D
34°49'.00K, 035°27'.00D
34°49'.00K, 035°04'.00D

475. AKDENİZ

AUNTONIO MEUCCI isimli gemi ile 312359Z Temmuz 2017 tarihine kadar aşağıdaki saha içerisinde kablo onarım çalışmaları yapılacaktır.

37°19'.54K, 011°41'.37D
37°13'.70K, 011°39'.00D
37°15'.06K, 011°35'.70D
37°18'.51K, 011°38'.00D

1000 metre açık geçilmesi denizcilere duyurulur..

Sondaj Platformları (476/17 Numaralı Bildiriye Kadar) :

BÖLGE/Platform İsmi	Enlem	Boylam
Akdeniz (Güney/Güneydoğu)		
Maridive 520	31°24'.00K	30°12'.30D
İsmi bilinmiyor	31°24'.10K	30°02'.00D
İsmi bilinmiyor	31°24'.50K	30°04'.20D
Sneferu	31°26'.20K	32°58'.00D
P. Fouad	31°30'.90K	32°31'.60D
Scarabeo 6	31°36'.00K	30°00'.10D
Atwood Aurora	31°36'.30K	30°04'.70D
Karous	31°37'.80K	32°14'.10D
Key Manhattan	31°39'.50K	32°40'.70D
Mari - B	31°44'.90K	34°18'.30D
Merseak Gardein	31°46'.00K	30°34'.50D
JP Busseel	31°46'.10K	31°20'.60D
Temsah SE-1	31°48'.40K	31°18'.40D
Senefru	31°48'.90K	30°56'.10D
Rosetta-1	31°50'.80K	30°31'.20D
Ocean Lexington	31°53'.20K	31°53'.40D
El Qaher-1	31°54'.30K	31°54'.00D
Key Singapore	31°55'.20K	31°51'.20D
Adryatic 4	31°55'.50K	32°31'.30D
İsmi Bilinmiyor	31°56'.70K	31°09'.20D
Maersk Discoverer	32°03'.30K	32°18'.70D
Ensco DS-6	32°14'.38K	31°54'.30D (NAVIII 380/2017)
Discoverer Americas	32°15'.50K	28°38'.70D
Atwood Beacom	32°53'.80K	35°01'.10D
Saipem 10000	33°00'.30K	32°22'.50D (NAVIII 388/2017)
Pride North America	33°00'.30K	33°43'.30D
Estruc. Didon	33°47'.90K	11°53'.50D
Pride Sea Explorer	34°17'.60K	11°48'.40D
Sea Explorer	34°22'.50K	11°32'.00D
7 November	34°23'.00K	12°15'.00D
Isis	34°34'.10K	12°31'.60D
Scarabeo 4	34°39'.00K	33°06'.00D
Ensco 5004	35°45'.00K	14°30'.00D
GSF Rig 135	35°47'.90K	14°28'.70D
Petrosaudi Discover	36°00'.68K	11°59'.88D

Adriyatik Denizi - İyon Denizi

İsmi bilinmiyor	40°50'.00K	18°17'.00D
Bonaccia	43°36'.00K	14°21'.20D
Steward	44°12'.80K	12°46'.60D
Morena I	44°13'.60K	12°29'.00D
Annabella	44°13'.70K	13°04'.40D
Ika - A	44°21'.50K	13°29'.30D
Ida-B	44°26'.80K	13°28'.80D
Armida 1	44°28'.50K	12°27'.20D
İsmi bilinmiyor	44°30'.00K	13°00'.00D
Irina	44°31'.70K	13°22'.80D
Ana	44°41'.00K	13°16'.10D
Ivana B	44°41'.20K	13°13'.10D
Vesna	44°41'.20K	13°19'.10D
Ivana E	44°44'.70K	13°14'.80D
Izabela South	44°57'.50K	13°09'.10D
Ocean King	44°58'.50K	13°08'.00D
Izabela North	44°58'.80K	13°07'.80D

Karadeniz - Azak Denizi

Globetrotter 2	43°04'.10K	29°28'.60D
Deepwater Champion	43°52'.10K	30°45'.60D
İsmi bilinmiyor	44°03'.40K	30°09'.30D
GSP Uranus	44°28'.10K	29°35'.40D
İsmi bilinmiyor	44°31'.60K	29°32'.90D
İsmi bilinmiyor	44°32'.70K	29°26'.80D
İsmi bilinmiyor	45°15'.50K	31°49'.20D
Tavrida	45°21'.40K	30°54'.20D
B-312	45°34'.20K	32°47'.30D
Ukraine(B-319)	45°35'.40K	32°42'.80D
11 Numara	45°40'.50K	31°41'.10D
Sivash	45°42'.40K	31°52'.60D
10 Numara	45°42'.70K	31°51'.50D
Geolog-1	46°31'.80K	37°01'.10D

ÖZEL UYARI-1

ALO 158 SAHİL GÜVENLİK İhbar Hattına, özellikle Ege Denizi ve açık denizlerde GSM ile yapılan aramaların diğer ülkelerin çağrı servislerine yönlendirilmesinin önlenmesi için **+90 312 158 00 00** ile ulaşılması gerekmektedir. Denizcilere duyurulur.

ÖZEL UYARI-2

Ülkemiz kıyılarında bulunan ve emniyetli seyir yönelik hizmet vermekte olan seyir yardımcılarında (Fener, Şamandıra) meydana gelebilecek arızaların denizcilere duyurulması amacıyla Kıyı Emniyeti Genel Müdürlüğü Seyir Yardımcıları Dairesi Başkanlığı uhdesindeki seyir yardımcılarında hizmet vermek amacıyla "**151 ALO KİYİ EMNİYET**" **ÖZEL SERVİS NUMARASI** tesis edilmiş olup, tüm denizcilere ve denizcilikle ilgili kurum/kuruluşlara duyurulur.

ÖZEL UYARI-3

Notik Yayınlarımızın kullanıcılarından gelen bilgiler ışığında, her aşamadaki kullanıcı ve kanun yürütücülerin, yayınlarımızın; yayın, yeni yayın, yeni baskı, eş baskı gibi kavramlarda karışık bilgilere sahip olduğu tarafımızdan tespit edilmiş olup, bu kavramları açıklamak isteriz:

Yeni Harita Tarihi : Her hangi bir konuda seyir ihtiyaçlarını karşılamak için ilk defa yapılan yayının tarihidir.

Yeni Yayın Tarihi : Mevcut bir yayının önceki baskılarını iptal ettirecek kadar içeriğinde değişme ve/veya düzeltme meydana gelmiş ve bu değişme ve/veya düzeltmeleri kapsayan yayının tarihidir (Yayına ait eski baskı/baskıları yürürlükten kaldırır).

Yeni Baskı Tarihi : Yayının içeriğinde büyük değişiklikler olmamış fakat yine de belli zaman aralıklarıyla Haftalık Denizcilere İlanlar Bülteni ile değişme/düzeltilme verilmiş ama ambar stokunun azalması, değişme/düzeltilmelerin yığılma göstermesi veya yıllardır kullanımda olmasından dolayı yıpranma göstermesi sebebiyle yeniden basıldığı yayının tarihidir. (Kapak tasarımı yenilenmiş olabilir) (*)

(*) Bir yayının kapak tasarımının yenilenmiş olması, o yayının içeriğinin değiştiği anlamına gelmeyip, eski baskı yayınları da yürürlükten kaldırmaz.

ÖZEL UYARI-4

NAVTEX ve TRT Radyosundan yayımlanan seyir ikazlarına ait güncel duyurulara SHOD Bşkılığı'nın web sayfasında (www.shodb.gov.tr) "Seyir Duyuruları" linkinden ulaşılabilir.

ÖZEL UYARI-5

Deniz Harita ve Bilgi Sunum Sistemi 07 Mayıs 2016 tarihinden itibaren (<http://dehabsus.shodb.gov.tr>) denizcilere hizmete sunulmuştur. Sistem üzerinden genel seyir duyurularına, arızalı seyir yardımcılarında ve kağıt seyir haritalarına ait bilgilere harita üzerinden ulaşılabilir.

ÖZEL UYARI-6

İZMİT VTS ile ilgili detaylı bilgi için Haftalık Denizcilere İlanlar Bülteni - 22/2016'ya bakınız.

(1) SEYİR, HİDROGRAFI VE OŞİNOGRAFI DAİRESİ BAŞKANLIĞI İNTERNET SİTESİ

Haftalık Denizcilere İlanlar Bülteni, ACROBAT READER programı ile okunabilecek formatta internet adresimizde yayımlanmaktadır.

www.shodb.gov.tr

(2) SEYİR, HİDROGRAFI VE OŞİNOGRAFI DAİRESİ BAŞKANLIĞI DENİZCİLERE İLANLAR KÜMÜLATİF LİSTESİ

Seyir, Hidrografi ve Oşinografi Dairesi Başkanlığımızın internet sayfasında 2000 yılından itibaren SEYİR VE YAT HARİTALARINA gelen İlanların listesi "KÜMÜLATİF LİSTE" adı altında yayımlanmaktadır.

(3) NAVTEX YAYINLARI

Çevre denizlerimize ait NAVTEX duyuruları Kıyı Emniyeti Genel Müdürlüğü bünyesinde yer alan istasyonlar üzerinden 518KHz.(Uluslararası-İngilizce)'e ilave olarak 490 KHz. ve 4209.5KHz.(TÜRKÇE)'de aşağıda belirtilen zamanlarda yayımlanmaktadır.

518 KHz. için ;

İSTANBUL	D	00.30	04.30	08.30	12.30	16.30	20.30
SAMSUN	E	00.40	04.40	08.40	12.40	16.40	20.40
ANTALYA	F	00.50	04.50	08.50	12.50	16.50	20.50
İZMİR	I	01.20	05.20	09.20	13.20	17.20	21.20

490 KHz. için ; YAYIN KODU YAYIN ZAMANI (UTC)

SAMSUN	A	00.00	04.00	08.00	12.00	16.00	20.00
İSTANBUL	B	00.10	04.10	08.10	12.10	16.10	20.10
İZMİR	C	00.20	04.20	08.20	12.20	16.20	20.20
ANTALYA	D	00.30	04.30	08.30	12.30	16.30	20.30

4209.5 KHz. için ;

İSTANBUL	M	02.00	06.00	10.00	14.00	18.00	22.00
----------	---	-------	-------	-------	-------	-------	-------

(4) DGPS YAYINLARI

Türk Boğazları Gemi Trafik Hizmetleri (TBGTH) kapsamında İstanbul ve Çanakkale Boğazlarına tesis edilen ve yayıma başlayan DGPS istasyonlarına ait bilgiler aşağıda olduğu gibidir.

İSTASYON BİLGİLERİ	İSTANBUL BOĞAZI	ÇANAKKALE BOĞAZI
(A) İstasyon Adı	: Türkeli Feneri	Kumkale
(B) Gönderici ID Nu.	: 373	374
(C) Referans ID Nu.	: 545 / 546	547 / 548
(Ç) İstasyon Mevkii	: 41°14'.19K, 29°06'.46D	39°59'.37K, 26°10'.84D
(D) Etkin Menzili	: 160 Mil	160 Mil
(E) Yayım Tipi	: RTCM	RTCM
(F) Yayım Frekansı	: 301 KHZ	307.5 KHZ
(G) Kullanılan Datum	: WGS - 84	WGS - 84

HİDROGRAFİK MEMORANDUM

1. 07 Haziran 1973 tarih ve 14557 sayılı Resmi Gazetede yayımlanan 1738 sayılı yasa ve 1738 sayılı Seyir ve Hidrografi Hizmetleri kanunu uyarınca denizcilerimiz tarafından Seyir ve Deniz Emniyetini doğrudan etkileyen aşağıda belirtilen hususların Seyir, Hidrografi ve Oşinografi Dairesi Başkanlığına bildirilmesi gerekmekte olup, can ve mal emniyetini sağlamaya yönelik çalışmalara tüm denizcilerin katılmasını bekleriz.

a. Liman ve kıyılarda mevcut harita ve planlara göre meydana gelmiş değişiklikler, ilaveler ve uyumsuzluklar var mı? (Örneğin yeni rıhtım, yeni iskele, mendirek, denizin doldurulması, batık, deşarj, yeni fener, şamandıra tesisi, tarama, yat limanı, balıkçı barınağı, havuz, ponton, çekek yeri, dolfin, balık çiftliği v.b.)

b. Liman sınırları içerisinde tespit edilen/rapor edilen derinlik değişikliği mevcut mu?

c. Liman yaklaşımında sahil görünümünde harita ve kılavuz kitaplarına göre meydana gelmiş değişiklikler var mı?

d. Işıklı ve bağlama şamandıralarının şekil ve renk bakımından harita ve notik yayınlarla uyumsuzluğu var mı?

e. Fenerler ve sis işaretleri, ışıklı şamandıraların harita ve notik yayınlar ile uyumsuzluğu mevcut mu?

f. Görülecek tehlikeli yüzer cisimler.

g. Bildirilmesinde gerek duyulan diğer hususlar.

2. Yukarıda belirtilen hususların bildirilmesi durumunda bölgedeki en büyük ölçekli harita kullanılmalı ve mümkün olduğu takdirde kroki gönderilmelidir.

3. Tespit edilen derinlik değişikliklerinde kullanılan iskandil (Echo Sounder) cihazının marka ve modeli ile İskandil kağıdının gönderilmesi yararlı olacaktır.

4. Tespit edilen uyumsuzlukta koordinat bildirildiğinde elde edilen koordinatın hangi datumda (ED50, WGS84, PULKOVO 1942 vd) alındığının bildirilmesi hassasiyet açısından yararlı olacaktır.

Seyir, Hidrografi ve Oşinografi Dairesi Başkanlığı

Memoranduma esas teşkil eden bilginin genel yeri :

Memoranduma esas teşkil eden bilginin cinsi :

Memoranduma esas teşkil eden bilginin koordinatları

:.....K.....D. ve DATUM

DATUM (WGS84, ED50 V.B)

Etkilenen Türk Seyir haritaları :

Açıklamalar :