

ISSN 1303-5568



PARAGRAF NUMARALARI :
226 - 231

SAYI : 39
25 EYLÜL 2010

HAFTALIK
DENİZCİLERE
İLANLAR
BÜLTENİ

SEYİR, HİDROGRAFI VE OŞİNOGRAFI DAİRESİ BAŞKANLIĞI
34805 ÇUBUKLU / İSTANBUL

TELEFON : 0 216 322 25 80 (4 Hat)
BELGEGEÇER : 0 216 331 05 25

E-Posta : info@shodb.gov.tr
İnternet : http://www.shodb.gov.tr

Haftalık Denizcilere İlanlar; yayın tarihinden bir gün önce Başkanlığımız internet sitesinde yayımlanmaktadır.

SEYİR, HİDROGRAFI VE OŞİNOGRAFI DAİRESİ BAŞKANLIĞINDAN YAPILACAK HARİTA TALEPLERİ

Seyir Haritaları en son düzeltmeleri işlenmiş olarak, Bütünlük Malzeme Yönetim Sistemi (BMYS) stok ve kayıt işlemleri yapılarak karşılanması gerektiğinden, çok miktardaki son kullanıcı taleplerin karşılanması için Seyir, Hidrografi ve Oşinografi Dairesi Başkanlığı Harita Mal Saymanlığı ile koordine edilerek gelinmesi ilgililere duyurulur.

Koordine Edilecek Makam/Kısım : Harita Mal Saymanlığı
E-Posta : haritasatis@shodb.gov.tr
İnternet : http://www.shodb.gov.tr
Telefon : 0 216 322 25 80 (4 Hat) Dahili: 4230-4232
Belgegeçer : 0 216 331 05 25

HARİTA VE NOTİK YAYIN TEMİNİ

Başkanlığımız tarafından üretilen harita ve notik yayınlar, Başkanlığımızda satıldığı gibi, yetkili satış bayilerinde de satılmaktadır. İhtiyaç sahipleri, ihtiyaçları olan harita ve notik yayınları Başkanlığımız ve aşağıda adresleri belirtilen Satış Bayilerinden ücreti karşılığı temin edebilirler. Bayilerde satışa sunulan harita ve notik yayınların satış fiyatları, Başkanlığımız satış fiyatları ile aynıdır.

AKADEMİ DENİZCİLİK TİC. VE LTD. ŞTİ. Kemeraltı Cad. Nu.:22 Karaköy/İSTANBUL Telefon : 0 212 251 82 49 Belgegeçer : 0 212 251 85 59 admin@akademidenizcilik.com	MARLİN YAT TURİZM SAN. LTD. ŞTİ. Sarıana Mh. 26..Sk. Kadir Yüzak Ap. Nu.:1 48700 Marmaris/MUĞLA Telefon : 0 252 412 14 41-42 Belgegeçer : 0 252 412 14 info@marlin.com.tr	YILMAZ DENİZ MOTORLARI TİC. LTD. ŞTİ. Kiremithane Mah. Cengiztopel Cd. Torpil Apt. Nu.:52 MERSİN Telefon : 0 324 237 12 80 Belgegeçer : 0 324 237 02 61
AMATÖR DENİZCİLİK FEDERASYONU İKT. İŞL. İstasyon Cad.No:16/1 D:3 Yeşilyurt/İSTANBUL Telefon : 0 212 662 64 58-59 Belgegeçer : 0 212 574 58 69	MİLTA TUR. İŞL. A.Ş. BODRUM MARİNA ŞB. Neyzen Tefvik Cad. Nu.:5 Bodrum/MUĞLA Telefon : 0 252 316 18 60 Belgegeçer : 0 252 316 14 06 ayberk_melk@hotmail.com	ZEKİ KEBİR YAY. DAĞ. PAZ. KIRT. İLT. TUR. TİC. LTD. ŞTİ. Cumhuriyet Mh. Göcek/Muğla Telefon : 0 252 645 10 14 Belgegeçer : 0 252 645 16 82
ANT TURİZM İNŞ.SAN. VE TİC.LTD.ŞTİ. Küçükköy Sanayi Sitesi Nu.: 19 Bodrum/MUĞLA Telefon : 0 252 313 05 60 Belgegeçer : 0 252 316 47 info@ant yacht.com	POYRAZ GEMİ DONANIM, DENETİM SERVİS HİZ. LTD.ŞTİ. Mobilyacılar Sitesi 1. Blok Nu.:19 Kaşüstü Yomra/TRABZON Telefon : 0 462 341 32 28 Belgegeçer : 0 462 341 45 31	ELEKTRONİK HARİTA BAYİSİ - ANEL TELEKOMİNİKASYON 1. Esenşehir, Atatürk Cad. Nu.:4 Y.Dudullu/İSTANBUL Telefon : 0 216 528 50 00 Belgegeçer : 0 216 420 75 29
ÇAĞDAŞ BİLGİSAYAR TİC. VE BSAN. LTD.ŞTİ. Büklüm Sk.Nu.:22/16 Küçükesat/ANKARA Telefon : 0 312 425 18 32 Belgegeçer : 0 216 425 18 52	ŞENTÜRK DENİZ MALZ. SAN. VE TİC. Evliya Çelebi Mh. Gıptaş Sanayi Sitesi A Blok Nu.:14 İçmeler-Tuzla/İSTANBUL Telefon : 0 216 447 03 62 Belgegeçer : 0 216 447 03 73 senturkdenizcilik@senturkdenizcilik.com	ELEKTRONİK HARİTA BAYİSİ - DOĞA TEKNOLOJİ YAZILIM DAN. SAN. TİC. LTD. ŞTİ. Osmanağa Mh. Karadut Sk. Ürer Han Nu.:29 Kat:3 D:11 Kadıköy/İSTANBUL Telefon : 0 216 414 91 10 Belgegeçer : 0 216 414 91 11
DENİZCİLER DAY. DER. İKTİSADİ İŞL. Fener Kalamış Cad. Yelken Sk. Nu.:3/5 Deniz Apt. Kalamış/İSTANBUL Telefon : 0 216 336 46 53 Belgegeçer : 0 216 336 98 46 ddd@ddd.org.tr	THOMAS GUNN YASDEN DZ.MLZ. LTD. ŞTİ. İçmeler Mevkii Sahil Yolu Cd. Denizciler Tic. Mrk. Nu.:25 D:21-22-27 Tuzla/İSTANBUL Telefon : 0 216 493 74 01 Belgegeçer : 0 216 493 74 02	ELEKTRONİK HARİTA BAYİSİ - İDEAL TEKNOLOJİ BİLİŞİM ÇÖZÜMLERİ A.Ş. Cumhuriyet Cd. Yeniparseller Sk. Nu.:20 B Blok Kavacı/Beykoz-İSTANBUL Telefon : 0 216 680 07 07 Belgegeçer : 0 216 680 07 03
EAST MARINE DZ.CİLİK VE TURİZM A.Ş. Kumlar Cad. Nu.:8 Atalar Kartal/İSTANBUL Telefon : 0 216 517 32 43 Belgegeçer : 0 216 517 32 43	UMUT DENİZCİLİK GEMİ VE YAT MLZ. TİC. LTD. ŞTİ. Kılıçalıpaşa Mescit Sk.Nu.:13 Karaköy/İSTANBUL Telefon : 0 212 251 81 02 Belgegeçer : 0 212 251 78 49 umutdenizcilik@hotmail.com	
KAPTAN YAYINCILIK VE GIDA SAN. TİC. LTD. ŞTİ. İstiklal Cad. Nu.:395(Yeni 199/A) Beyoğlu/İSTANBUL Telefon : 0 212 249 88 93 Belgegeçer : 0 212 243 84 82	VİRA DENİZCİLİK Kemankeş Mh. Karamustafapaşa Sk. Nu.:59-61 Karaköy/İSTANBUL Telefon : 0 212 244 47 13 Belgegeçer : 0 212 251 74 info@viradenizcilik.com	
MARINE MARKET DZ.SAN. VE TİC.LTD.ŞTİ. Hacı Mimi Mh. Necatibey Cad. Galata Beyazıt Sk. Nu.: 20 Tophane/İSTANBUL Telefon : 0 212 245 94 31-33 Belgegeçer : 0 212 245 94 35 info@marine-market.com	YATMAR YATÇILIK, DENİZCİLİK TUR. SAN. VE TİC. A.Ş. Kızılay Cad. Nu.:3 Alsancak/İZMİR Telefon : 0 232 421 70 88 Belgegeçer : 0 232 463 15 33 yatmar@yatmar.com	

İÇİNDEKİLER

Bölüm 1	Türk Seyir ve Yat Haritalarına Ait Düzeltmeler
Bölüm 2	Notik Yayınlar Ait Değişme/Düzeltmeler ve Duyurular
Bölüm 3	Yerli Kaynaklı Seyrüsefere Ait Duyurular
Bölüm 4	Yabancı Kaynaklı Seyrüsefere Ait Duyurular
Bölüm 5	Denizcilere Özel Duyurular
Bölüm 6	Bilgilendirme

AÇIKLAMA

- 1. HAFTALIK DENİZCİLERE İLANLAR YAYINI, KARADENİZ - MARMARA DENİZİ - EGE DENİZİ - AKDENİZ'E AİT YÜRÜRLÜKTEKİ TÜRK SEYİR VE YAT HARİTALARI FOLYOLARINI KAPSAR.**
- 2. COĞRAFİ MEVKİLER; BÖLGEDEKİ EN BÜYÜK ÖLÇEKLİ HARİTAYA GÖRE VE HARİTA DATUMUNA UYGUN OLARAK VERİLMİŞTİR.**
- 3. KERTERİZLER; 000°-360° (HAKİKİ) SAAT YELKOVANI YÖNÜNDEDİR. FENERLERİN KERTERİZLERİ DENİZDEN KERTERİZ ALMA ESASINA GÖRE VERİLMİŞTİR.**
- 4. GEÇİCİ İLANLARIN PARAGRAF NUMARALARI YANINA (T)(*) KONULMUŞTUR.**
- 5. DENİZCİLERİN, SEYİR EMNİYETİNE TEHLİKE TEŞKİL EDEN DURUMLARI, BU İLANIN SONUNDA VERİLEN HİDROGRAFİK MEMORANDUM'DAKİ ESASLARA UYGUN OLARAK KAPAK SAYFASINDA BELİRTİLEN ADRESE(**) BİLDİRMELERİ CAN VE MAL EMNİYETİ BAKIMINDAN ÖNEMLİDİR.**
- 6. SEYİR, HİDROGRAFİ VE OŞİNOGRAFİ DAİRESİ BAŞKANLIĞI YAYINLARI BAŞKANLIĞIMIZ HARİTA SATIŞ KISMINDA VE SAYFA-I'DE BELİRTİLEN YETKİLİ SATIŞ BAYİLİKLERİNDE SATILMAKTADIR.**

(*) Geçici İlanlar (T) ve Ön Hazırlık amaçlı ilanlar (P); seyir haritalarına kurşun kalemle işlenecektir.

(**) Hidrografik Memorandum gönderimi 07 Haziran 1973 tarih ve 14557 sayılı Resmi Gazetede yayımlanan 1738 sayılı yasa uyarınca posta ücretinden muaftır.

TÜRK SEYİR VE YAT HARİTALARI

Sıra Nu.	TR Harita Nu.	Son Düzeltme İlan Nu. Paragraf Nu. ve Yılı	Yeni Yayın Tarihi	Yeni Harita Tarihi
1.	2	52-263-08	19.02.2005	
2.	3	10-037-07	08.04.2006	
3.	4	36-212-10	06.10.2007	
4.	10 (INT 310)	26-155-10	09.09.2000	
5.	10 A	29-175-10	14.07.2001	
6.	10 B	26-157-10	04.05.1991	
7.	11 (INT 3802)	19-113-10	15.07.2000	
8.	12 (INT 3804)	35-179-08	20.12.1986	
9.	13 (INT 3806)	37-199-09	24.08.1985	
10.	14	26-157-10	17.02.1990	
11.	14 A	22-132-10	20.02.2010	
12.	15	11-060-10	31.12.1988	
13.	16	21-128-09	22.09.1990	
14.	17	34/35-202-10	05.08.1989	
15.	18 (INT 3800)	29-175-10	12.04.2003	
16.	19	38-220-10	12.10.1991	
17.	20	38-223-10	20.01.2001	
18.	20 A	38-223-10	05.11.1994	
19.	21	37-217-10	22.04.2000	
20.	22 A	38-223-10	15.07.2000	
21.	22 B	14-081-10	09.04.2005	
22.	23	26-160-10	20.01.2001	
23.	24	32/33-200-10	04.03.1995	
24.	25	10-058-10	24.06.2000	
25.	26	28-173-10	10.07.2004	
26.	29 (INT 3708)	30-185-10	04.06.1994	
27.	30 (INT 308)	37-219-10	30.08.2003	
28.	31	22-136-10	25.05.2002	
29.	32 (INT 3600)	25-149-09	30.03.1985	
30.	33 (INT 3602)	25-152-10	20.01.2001	
31.	34	04-018-10	22.03.2003	
32.	35	51-286-09	19.10.1991	
33.	36	32/33-201-10	12.08.2006	
34.	37	07-039-10	-----	25.04.2009
35.	111	28-169-10	15.07.2000	
36.	112	10-052-10	18.03.2006	
37.	113	31-189-10	05.07.2003	
38.	121	32/33-197-10	24.11.2007	
39.	122	47-260-09	02.10.1999	
40.	123	30-182-10	14.03.1992	
41.	131	30-182-10	31.01.2004	
42.	132	39-211-09	10.11.1979	
43.	133	17-097-10	05.12.1975	
44.	141	26-157-10	05.07.1979	
45.	142	26-157-10	06.10.1979	
46.	143	27-163-10	24.08.1985	
47.	144	-----	18.07.2009	
48.	145	-----	-----	16.05.2009
49.	151	22-132-10	10.01.2009	
50.	152	26-156-10	18.03.1989	
51.	154	18-105-10	21.08.1977	
52.	161	21-125-10	30.05.1965	
53.	162	26-155-10	26.07.2008	
54.	171	29-176-10	06.01.1990	
55.	172	20-117-10	04.10.1986	
56.	181	25-150-10	01.02.2003	
57.	193	38-220-10	09.02.1993	
58.	211	41-224-09	25.09.2004	
59.	212 (INT 3750)	24-145-10	04.06.1994	

TÜRK SEYİR VE YAT HARİTALARI

Sıra Nu.	TR Harita Nu.	Son Düzeltme İlan Nu. Paragraf Nu. ve Yılı	Yeni Yayın Tarihi	Yeni Harita Tarihi
60.	212 A	26-159(T)-10	26.04.1997	
61.	212 B	28-172-10	26.04.1997	
62.	213	28-172-10	22.04.2000	
63.	214	15-089-10	22.03.2008	
64.	215	16-096-10	31.08.2002	
65.	221 (INT 3784)	36-211-10	17.07.2004	
66.	222	14-081-10	28.05.2005	
67.	223	19-115-10	22.04.2000	
68.	224	38-223-10	30.08.2003	
69.	291	37-216-10	02.08.2003	
70.	292	38-222-10	09.09.2000	
71.	293	36-209-10	04.07.1998	
72.	294	30-185-10	09.09.2000	
73.	295 (INT 3752)	26-159(T)-10	04.09.2004	
74.	296	30-185-10	24.03.2001	
75.	311	38-224-10	08.05.2004	
76.	312	31-193-10	24.05.2003	
77.	313	31-193-10	15.12.2001	
78.	321	52-290-09	18.03.2006	
79.	322 (INT 3651)	30-188-10	07.04.2007	
80.	323	41-216-07	10.01.1981	
81.	324	29-180-10	24.09.1977	
82.	331	20-123-10	05.07.2003	
83.	332	-----	28.03.2009	
84.	333 (INT 3656)	38-225-10	22.06.2002	
85.	334 (INT 3660)	25-152-10	13.04.2002	
86.	335	24-142-09	13.11.1971	
87.	341	52-260-08	29.12.2007	
88.	342	30-169-09	05.10.1983	
89.	343	50-281-09	11.09.1999	
90.	344	33-182-09	22.03.2003	
91.	345	33-182-09	14.10.1969	
92.	1121	24-117-08	29.10.2005	
93.	1131	32/33-196-10	18.07.2009	
94.	1132	38-221-10	-----	26.09.2009
95.	1231	06-030-09	13.09.1980	
96.	1311 (INT 3856)	20-124-09	04.01.1997	
97.	1321	27-162-10	15.10.2005	
98.	1322	39-211-09	-----	07.02.2009
99.	1331	28-168-10	23.02.2008	
100.	1332	47-259-09	19.04.2008	
101.	1402	-----	09.05.2009	
102.	1411 (INT 3860)	27-162-10	02.10.1999	
103.	1421	25-149-10	15.10.2005	
104.	1431	36-208-10	02.10.1999	
105.	1501	11-061-10	05.07.2008	
106.	1611	37-214-10	05.07.2008	
107.	1722	09-050-09	29.07.1989	
108.	1723	34/35-203-10	16.04.2005	
109.	1811 (INT 3758)	28-169-10	02.10.1999	
110.	1821	39-226-10	07.10.2006	
111.	1822	36-207-10	24.03.2001	
112.	1911	39-227-10	09.09.2000	
113.	2111	10-060-09	04.09.2004	
114.	2112	-----	-----	29.08.2009
115.	2121	28-172-10	17.04.2010	
116.	2122	34/35-206-10	-----	20.03.2010
117.	2123	-----	-----	20.03.2010
118.	2124	17-099-10	-----	02.01.2010

TÜRK SEYİR VE YAT HARİTALARI

Sıra Nu.	TR Harita Nu.	Son Düzeltme İlan Nu. Paragraf Nu. ve Yılı	Yeni Yayın Tarihi	Yeni Harita Tarihi
119.	2131	29-153-08	26.04.1997	
120.	2132	16-095-10	-----	08.03.2008
121.	2133	24-145-10	-----	13.02.2010
122.	2134	28-172-10	24.06.2000	
123.	2136	29-178-10	28.10.2000	
124.	2141	39-230-10	14.09.1996	
125.	2142	32-175-09	15.01.1994	
126.	2143	32/33-199-10	14.11.2006	
127.	2144	29-178-10	20.01.2007	
128.	2145	30-186-10	06.10.2007	
129.	2146	30-186-10	07.04.2007	
130.	2147	31-191-10	21.04.1990	
131.	2149	27-165-10	12.07.1997	
132.	2210	31-191-10	20.07.2002	
133.	2211	25-151-10	22.11.1975	
134.	2212 (INT 3785)	36-211-10	28.02.2004	
135.	2213	37-200-09	14.07.2001	
136.	2214	31-192-10	14.07.2001	
137.	2215	15-090-10	18.02.1989	
138.	2223	30-186-10	25.09.2004	
139.	2224	30-186-10	13.09.2003	
140.	2231	22-135-10	09.09.2000	
141.	2233	-----	-----	26.09.2009
142.	2234	29-179-10	-----	10.01.2009
143.	2235	-----	02.01.2010	
144.	2241	29-123-07	11.01.1975	
145.	2245	45-250-09	30.05.1981	
146.	2246	03-012-10	20.07.2002	
147.	2247	49-275-09	28.04.2001	
148.	2248	42-230-07	26.05.1990	
149.	2911	30-184-10	03.05.2003	
150.	2916	11-048-08	-----	15.10.2005
151.	2919	31-190-10	29.09.2007	
152.	2920	27-164-10	15.11.2008	
153.	2921 (INT 3756)	34/35-204-10	15.07.2000	
154.	2921 A	34/35-204-10	11.06.1994	
155.	2921 B	28-170-10	11.06.1994	
156.	2922	37-215-10	23.02.2002	
157.	2923 (INT 3754)	39-228-10	09.09.2000	
158.	2924	23-140-10	28.10.2000	
159.	2925	38-204-09	29.12.2007	
160.	2926	22-133-10	23.02.2002	
161.	2927	34/35-204-10	14.09.1996	
162.	2928	32/33-198-10	11.06.1994	
163.	2929	39-228-10	-----	05.08.2006
164.	2931	36-209-10	14.09.1996	
165.	2941	24-144-10	12.07.2008	
166.	2942	-----	04.07.2009	
167.	3110	27-166-10	28.10.2000	
168.	3111	47-263-09	12.10.1991	
169.	3112	39-213-09	22.08.1992	
170.	3113	09-050-10	29.06.2002	
171.	3121	35-186-08	12.10.1991	
172.	3122	20-121-10	28.10.2000	
173.	3131	19-116-10	17.12.2005	
174.	3211	19-116-10	17.12.2005	
175.	3212	52-290-09	28.10.2000	
176.	3221 (INT 3653)	37-218-10	14.09.1996	
177.	3222 (INT 3652)	37-218-10	15.07.2006	

TÜRK SEYİR VE YAT HARİTALARI

Sıra Nu.	TR Harita Nu.	Son Düzeltme İlan Nu. Paragraf Nu. ve Yılı	Yeni Yayın Tarihi	Yeni Harita Tarihi
178.	3223	31-173-09	-----	24.03.2007
179.	3310	20-127-09	-----	21.02.2009
180.	3331 (INT 3657)	38-225-10	10.06.2006	
181.	3341	13-059-08	01.04.1963	
182.	3342 (INT 3661)	11-066-10	07.11.2000	
183.	3343	25-152-10	-----	14.07.2007
184.	3344	07-038-10	08.01.1994	
185.	3361	49-276-09	03.12.2005	
186.	3401	52-262-08	28.06.2008	
187.	3402	32-178-09	08.08.1970	
188.	3403	52-260-08	26.04.2003	
189.	8005	31-194-10	20.12.1975	
190.	8006	31-194-10	04.05.1985	
Sıra Nu.	Yat Haritası Nu.	Son Düzeltme İlan Nu. Paragraf Nu. ve Yılı	Yeni Yayın Tarihi	Yeni Harita Tarihi
1.	3001_1	07-037-10	-----	27.05.2006
2.	3001_2	36-196-09	-----	27.05.2006
3.	3001_3	38-224-10	-----	27.05.2006
4.	3001_4	36-196-09	-----	27.05.2006
5.	3001_5	16-107-09	-----	27.05.2006
6.	3001_6	44-242-09	-----	27.05.2006
7.	3001_7	01-004-08	-----	27.05.2006
8.	3001_8	06-034-09	-----	27.05.2006
9.	3001_9	09-050-10	-----	27.05.2006
10.	3001_10	09-050-10	-----	27.05.2006
11.	3001_11	36-192-08	-----	27.05.2006
12.	3002_1	47-264-09	-----	27.05.2006
13.	3002_2	27-167-10	-----	27.05.2006
14.	3002_3	47-264-09	-----	27.05.2006
15.	3002_4	52-290-09	-----	27.05.2006
16.	3002_5	19-091-08	-----	27.05.2006
17.	3002_6	20-121-10	-----	27.05.2006
18.	3002_7	02-017-09	-----	27.05.2006
19.	3002_8	13-079-10	-----	27.05.2006
20.	3002_9	19-116-10	-----	27.05.2006
21.	3002_10	52-290-09	-----	27.05.2006
22.	2004_1	38-223-10	-----	26.05.2007
23.	2004_2	04-018-10	-----	26.05.2007
24.	2004_3	38-223-10	-----	26.05.2007
25.	2004_4	38-223-10	-----	26.05.2007
26.	2004_5	18-084-08	-----	26.05.2007
27.	2004_6	-----	-----	26.05.2007
28.	2004_7	45-250-09	-----	26.05.2007
29.	2004_8	12-078-09	-----	26.05.2007
30.	2004_9	04-012-10	-----	26.05.2007
31.	2004_10	33-169-07	-----	26.05.2007
32.	2004_11	-----	-----	26.05.2007
33.	2004_12	50-280-09	-----	26.05.2007
34.	2004_13	-----	-----	26.05.2007
35.	2004_14	43-230-07	-----	26.05.2007
36.	2901_1	30-185-10	-----	01.03.2008
37.	2901_2	37-215-10	-----	01.03.2008
38.	2901_3	31-190-10	-----	01.03.2008
39.	2901_4	15-084-10	-----	01.03.2008

TÜRK SEYİR VE YAT HARİTALARI

Sıra Nu.	Yat Haritası Nu.	Son Düzeltme İlan Nu. Paragraf Nu. ve Yılı	Yeni Yayın Tarihi	Yeni Harita Tarihi
40.	2901_5	30-185-10	-----	01.03.2008
41.	2901_6	39-228-10	-----	01.03.2008
42.	2901_7	31-190-10	-----	01.03.2008
43.	2901_8	36-210-10	-----	01.03.2008
44.	2901_9	37-216-10	-----	01.03.2008
45.	2901_10	15-084-10	-----	01.03.2008
46.	2901_11	16-091-10	-----	01.03.2008
47.	2901_12	34/35-204-10	-----	01.03.2008
48.	2901_13	15-084-10	-----	01.03.2008
49.	2901_14	28-170-10	-----	01.03.2008
50.	2901_15	15-084-10	-----	01.03.2008
51.	2901_16	31-190-10	-----	01.03.2008
52.	2901_17	15-084-10	-----	01.03.2008
53.	2901_18	15-084-10	-----	01.03.2008
54.	2901_19	15-084-10	-----	01.03.2008
55.	2901_20	15-084-10	-----	01.03.2008
56.	2901_21	36-209-10	-----	01.03.2008
57.	2901_22	15-084-10	-----	01.03.2008
58.	2902_1	30-185-10	-----	21.06.2008
59.	2902_2	21-127-10	-----	21.06.2008
60.	2902_3	24-144-10	-----	21.06.2008
61.	2902_4	24-144-10	-----	21.06.2008
62.	2902_5	26-159(T)-10	-----	21.06.2008
63.	2902_6	26-159(T)-10	-----	21.06.2008
64.	2902_7	17-099-10	-----	21.06.2008
65.	2902_8	39-229-10	-----	21.06.2008
66.	2902_9	07-036-10	-----	21.06.2008
67.	2902_10	13-084-09	-----	21.06.2008
68.	2902_11	20-120-10	-----	21.06.2008
69.	2902_12	24-144-10	-----	21.06.2008
70.	2902_13	27-155-09	-----	21.06.2008
71.	2902_14	-----	-----	21.06.2008
72.	2902_15	-----	-----	21.06.2008
73.	2902_16	-----	-----	21.06.2008
74.	2902_17	16-094-10	-----	21.06.2008
75.	2003_1	04-018-10	-----	21.03.2009
76.	2003_2	31-191-10	-----	21.03.2009
77.	2003_3	-----	-----	21.03.2009
78.	2003_4	03-010-10	-----	21.03.2009
79.	2003_5	11-063-10	-----	21.03.2009
80.	2003_6	29-179-10	-----	21.03.2009
81.	2003_7	25-151-10	-----	21.03.2009
82.	2003_8	36-211-10	-----	21.03.2009
83.	2003_9	36-211-10	-----	21.03.2009
84.	2003_10	14-082-10	-----	21.03.2009
85.	2003_11	-----	-----	21.03.2009
86.	2003_12	31-192-10	-----	21.03.2009
87.	2003_13	31-192-10	-----	21.03.2009
88.	2003_14	50-279-09	-----	21.03.2009
89.	2003_15	-----	-----	21.03.2009
90.	2003_16	10-056-10	-----	21.03.2009

TÜRK SEYİR VE YAT HARİTALARI

Sıra Nu.	Yat Haritası Nu.	Son Düzeltme İlan Nu. Paragraf Nu. ve Yılı	Yeni Yayın Tarihi	Yeni Harita Tarihi
91.	2002_1	51-285-09	-----	09.05.2009
92.	2002_2	-----	-----	09.05.2009
93.	2002_3	-----	-----	09.05.2009
94.	2002_4	28-172-10	-----	09.05.2009
95.	2002_5	28-172-10	-----	09.05.2009
96.	2002_6	16-095-10	-----	09.05.2009
97.	2002_7	-----	-----	09.05.2009
98.	2002_8	-----	-----	09.05.2009
99.	2002_9	46-254-09	-----	09.05.2009
100.	2002_10	-----	-----	09.05.2009
101.	2002_11	-----	-----	09.05.2009
102.	2002_12	-----	-----	09.05.2009
103.	2002_13	32/33-199-10	-----	09.05.2009
104.	2002_14	32/33-199-10	-----	09.05.2009
105.	2002_15	39-230-10	-----	09.05.2009

PARAGRAF NUMARALARI

Paragraf Nu.	Sayfa Nu.	Paragraf Nu.	Sayfa Nu.	Paragraf Nu.	Sayfa Nu.
226	1.2				
227	1.2				
228	1.2-1.3				
229	1.3				
230	1.3				
231	2.1				

İLGİLİ PARAGRAFLARIN ETKİLEDİĞİ HARİTA NUMARALARI

Harita Nu.	Paragraf Nu.	Harita Nu.	Paragraf Nu.
TR 1821	226		
TR 1911	227		
TR 2141	230		
TR 2923 (INT 3754)	228		
TR 2929	228		
Yat Haritası 2002_15	230		
Yat Haritası 2901_6	228		
Yat Haritası 2902_8	229		

226 KARADENİZ - Bulgaristan - Burgaz Körfezi - Derinlik
KAYNAK: BA. İlan Nu :28.3425/10

Harita 1821 (175/10) [WGS84 DATUMU]

KOYUNUZ  10₂

42°31'.42K, 27°40'.24D

227 KARADENİZ - Ukrayna - Kerçenskiy Proliv (Kerç Boğazı) - Not - Blok Not
KAYNAK: BA. İlan Nu :20-2429/10

Harita 1911 (213/10) [PULKOVO 1942 DATUMU]

KOYUNUZ Engeller (Not'a Bak)
(Açıklama: Siyah renkli olacak)

45°26'.00K, 36°41'.28D
(Mevkii merkez olmak üzere)

45°19'.60K, 36°32'.52D
(Mevkii merkez olmak üzere)

45°11'.49K, 36°27'.82D
(Mevkii merkez olmak üzere)

Ek'te verilen Blok Not'u


45°23'.13K, 36°29'.90D
(Mevkii merkez olmak üzere)

228 MARMARA DENİZİ - İstanbul - Zeytinburnu Limanı (Zeyport) - Fener
KAYNAK: Kıyı Emniyeti Genel Müdürlüğü


Harita 2929 (215/10) [WGS 84 DATUMU]

KOYUNUZ  FI.R.3s9m5M


40°58'.754K, 28°53'.597D

 FI(2)Y.6s9m3M

40°58'.771K, 28°53'.673D

 FI(3)Y.10s9m3M

40°58'.762K, 28°53'.711D

 FI(4)Y.15s9m3M

40°58'.750K, 28°53'.746D

 FI.G.3s9m5M

40°58'.746K, 28°53'.779D

228 numaralı paragrafın devamıdır.

Harita 2923 (INT 3754) (215/10) [ED50 DATUMU]

KOYUNUZ	★ FI.R.3s9m5M	40°58'.81K, 28°53'.62D
	★ FI.G.3s9m5M	40°58'.81K, 28°53'.80D

Yat Haritası 2901_6 (215/10) [WGS 84 DATUMU]

KOYUNUZ	★ FI.R.3s9m5M	40°58'.76K, 28°53'.60D
	★ FI.G.3s9m5M	40°58'.75K, 28°53'.78D

229 ÇANAKKALE BOĞAZI - Çanakkale - Mecidiye Tabya - Şamandıra
KAYNAK: SHOD Başkanlığı, Seyir Şube Müdürlüğü

Yat Haritası 2902_8 (077(T)/10) [WGS84 DATUMU]

DÜZELTİNİZ	↔	'i	↔	olarak,	40°09'.75K, 26°23'.96D
	↔	'i	↔	olarak,	40°09'.54K, 26°23'.94D
	↔	'i	↔	olarak,	40°09'.46K, 26°24'.21D
	↔	'i	↔	olarak,	40°09'.38K, 26°23'.95D

230 EGE DENİZİ - Türkiye, Batı Sahili-Edremit Körfezi - Akçay Limanı - Fener
KAYNAK: Kıyı Emniyeti Genel Müdürlüğü

Harita 2141 (Akçay Limanı Plan B)(254/09) [ED50 DATUMU]

KOYUNUZ	★ FI(4)Y.10s8m5M	39°34'.997K, 26°55'.364D
---------	------------------	--------------------------

Yat Haritası 2002_15 (Akçay Limanı Plan A)(254/09) [WGS84 DATUMU]

KOYUNUZ	★ FI(4)Y.10s8m5M	39°34'.936K, 26°55'.334D
---------	------------------	--------------------------

NOTİK YAYINLARA AİT DEĞİŞME/DÜZELTME VE DUYURULAR BÖLÜM 2

231. NOTİK YAYINLAR - Seyir Haritaları ve Notik Yayınlar Kataloğu (2010)'nu İlgilendiren Düzeltme

KAYNAK: SHODB, Deniz Harita Üretim Şube Müdürlüğü

Notik Yayın: Seyir Haritaları ve Notik Yayınlar Kataloğu (2010)

212A (Açıklama : TR 212A numaralı harita YÜRÜRLÜKTEN KALDIRILMIŞTIR.)

SİLİNİZ TR 212A numaralı haritanın tüm sütun bilgilerini siliniz. Sayfa 15

TR 212A numaralı haritanın harita sınırlarını siliniz. Sayfa 14

TR 212A numaralı haritanın harita dizini ve stok numarası bilgilerini siliniz. Sayfa 54

212B (Açıklama : TR 212B numaralı harita YÜRÜRLÜKTEN KALDIRILMIŞTIR.)

SİLİNİZ TR 212B numaralı haritanın tüm sütun bilgilerini siliniz. Sayfa 15

TR 212B numaralı haritanın harita sınırlarını siliniz. Sayfa 14

TR 212B numaralı haritanın harita dizini ve stok numarası bilgilerini siliniz. Sayfa 54

Haftalık Denizcilere İlanlar Paragraf Nu. : 227/10

ENGELLER

Kanal boyunca daha önceden kanalı markalayan şamandıralar ile bu şamandıralara ait bağlama donanım kalıntılarının oluşturduğu çok sayıda engel mevcuttur.

İlgili Harita : 1911

OBSTRUCTIONS

Numerous obstructions exist along the limits of the channel. They are the remains of buoys and their ground tackle which have previously marked the channel.

NOTİK YAYINLARA AİT DEĞİŞME/DÜZELTME VE DUYURULAR BÖLÜM 2

FENERLER VE SIS İŞARETLERİ KİTABI (2007)'NA AİT DÜZELTMELER AŞAĞIDA VERİLMİŞTİR.

İlan Nu.:39/10

12360 E5136	-Zapadnyy Rehber fenerleri 268.3° Ön .	46 35.4 N Q W 31 35.5 E	11 12	10 12	Beton kaideli siyah metal sütuna sabitlenmiş, siyah çizgili kırmızı dikdörtgen. *	Sadece rehber hattında görülmür *	
12361 E5136.1	-Zapadnyy Rehber fenerleri 268.3° Arka. *	46 35.4 N Iso W 3s 31 32.8 E	28 28	3 28	Beton kaideli gri madeni çatık kuleye sabitlenmiş siyah çizgili kırmızı dikdörtgen. *	Kanalda 10M mesafeden 268.3° hattında görülmür. *	
34560 E6035	-Bluff Burnu.	27 40.8 N FI W 5s 33 48.4 E	24 10	15 10	Beyaz GRP kule.	ALRS Vol 2 Station 74390	
36948.5 E6373.85	-İkinci Kanal No:1	35 40.6 N FI G 6s 10 59.1 E	6	6	Yeşil yuvarlak bina *	Ş1.5	
45103 E0359.3	-Ponton kuzeybatı ucunda. *	39 53.2 N FI Y 10s 04 17.6 E	1	1	Sarı direk üzerinde sarı x tepelik. *	Ş0.5	
45105 E0359.5	-Punta de Villacarlos. Ponton ucunda. *	39 53.1 N FI Y 10s 04 17.4 E	1	1	Sarı direk üzerinde sarı x tepelik. *	Ş0.5	
45122 E0361.2	-Isla Del Rey. Ponton ucunda. *	39 53.2 N FI(4)Y 11s 04 17.1 E	2 1	1 1	4 köşeli sarı sütun üzerinde sarı x tepelik *	(Ş0.5 k1.5)x3,Ş0.5 k4.5	
45854.5 E0434.45	--Syncrolift mendirek batı ucunda.	41 22.4 N FI(2+1)G 14.5s 5 02 11.2 E	2	2	Kırmızı ve yeşil renkli direk. *	Ş0.5 k1,Ş0.5 k3,Ş0.5 k9	
46250 E0474	-Mendirek ucunda. *	42 03.1 N FI(2)G 13s 03 12.2 E	4 4	3 4	Yeşil fener *	Ş0.5,k3,Ş0.5 k9	
78933 E3742.3	-Gjiri Sarandes. Lekures (Likursi).	39 51.8 N FI(3)W 30s 20 01.6 E	215	24	Taş kule.	(Ş0.4,k7.1)x2,Ş0.4 k14.6	
80652 E3914.2	-No 7	38 20.5 N Q G 1s 21 25.2 E	4 3	3 3	Yeşil bantlı metal çatık kule. *	Ş0.2	

NOTİK YAYINLARA AİT DEĞİŞME/DÜZELTME VE DUYURULAR BÖLÜM 2

FENERLER VE SİS İŞARETLERİ KİTABI (2007)'NA AİT DÜZELTMELER AŞAĞIDA VERİLMİŞTİR.

80654 E3914.4 *	-No 8	38 20.5 N Q R 1s 21 25.1 E *	4 *	3 *	Kırmızı bantlı metal çatki kule. *	Ş0.2	*
80658 E3914.8 *	-No 10	38 21.0 N Q R 1s 21 25.2 E *	4 *	3 *	Kırmızı bantlı metal çatki kule. *	Ş0.2	*

Başkanlığımızca yayımlanan seyir duyuruları hakkında bilgi almak için, Denizcilere İlanlar Yıllığı 2010 isimli yayının 10 numaralı bölümüne bakınız. Aşağıdaki duyurular, 22 Eylül 2010 tarihine kadar Başkanlığımızca milli NAVTEKS duyuru numarası verilerek yayımlanan SEYİR DUYURULARI ile Başkanlığımıza intikal etmiş fakat henüz NAVTEKS duyuru numarası tahsis edilmemiş ve planlama yapılabilmesi maksadıyla yayımlanacak olan SEYİR DUYURULARINI kapsar.

(1) YERLİ KAYNAKLI DUYURULAR**(A) Hali Hazırda Yürürlükte Olan Yayımlanmış Duyurular :****1999 SERİSİ****81. KARADENİZ - ORDU**

20 Şubat 1999 tarihinde meydana gelen kötü hava ve deniz şartları neticesinde, Ordu Liman Başkanlığının yetki sınırları içerisinde bulunan **Mersin Köyü Balıkçı Barınağının** dolgu ve tahkimat taşları, her iki mendirek girişlerine yayıldığı için tehlike arz etmekte olduğu, denizcilere duyurulur.

2004 SERİSİ**94. KARADENİZ**

İNEBOLU : 24 Şubat 2004 tarihinde meydana gelen kötü hava ve deniz şartları neticesinde İnebolu Liman Başkanlığının yetki sınırları içerisinde bulunan **Doğanyurt Balıkçı Barınağının** dolgu ve tahkimat taşları, her iki mendirek girişlerine yayıldığı için tehlike arz etmektedir, denizcilere duyurulur.

AMASRA : 13 Şubat 2004 tarihinde meydana gelen kötü hava ve deniz şartları neticesinde Amasra Liman Başkanlığının yetki sınırları içerisinde bulunan **Kurucaşile Balıkçı Barınağının** dolgu ve tahkimat taşları, her iki mendirek girişlerine yayıldığı için tehlike arz etmektedir, denizcilere duyurulur.

451. KARADENİZ - AYANCIK İSKELESİ

41°56'.90K, 34°34'.40D mevkiindeki Ayancık İskelesi ayakları kırılmıştır ve bu nedenle iskele kullanılmaz haldedir. Ayancık iskelesine gelecek gemilerin Liman Başkanlığı ile irtibat kurmaları, denizcilere duyurulur.

2007 SERİSİ**069. KARADENİZ**

İNEBOLU Limanı girişi tali mendirek istikametinde sığıklar olduğu, limana giriş ve çıkış yapacak gemilerin kuzey mendireğe yakın geçmeleri, denizcilere duyurulur.

2009 SERİSİ**064. KIZILDENİZ - ADEN KÖRFEZİ - SOMALİ**

1. Somali açıkları Aden Körfezi'nde deniz haydutluğuna karşı bölgede bulunan NATO savaş gemileri tarafından VHF Kanal 16'dan aşağıdaki çağrı yapılmaktadır;

"Securite, Securite, Securite, this is NATO warship with a maritime awareness call. NATO warships are conducting security operations in this area under the request of the united nations. If you observe any suspicious or illegal activity or require any assistance, please call any warship on CH 16 or report to the NATO shipping centre free call number 00 44 1923 843 574"

2. Ticari gemilerin korsan faaliyetlere karşı korunması maksadı ile deniz güvenlik karakol sahası (MSPA) tesis edilmiştir. Konuya ilişkin bilgiler ve 24 saat esasına göre faaliyet gösteren temas noktaları için www.nga.mil/portal/site/maritime adresindeki "Broadcast Warnings" menüsünde yer alan "Marad Advisories" tipli uyarı mesajları takip edilmelidir, denizcilere duyurulur.

127. KARADENİZ

27 Şubat 2009 tarihinden ikinci bir duyuruya kadar 40°59' 08"K,37°55' 14"D ile 41°00' 24"K, 37°55' 34"D mevkiğini birleştiren hat boyunca deşarj boru hattı inşa çalışmaları yapılacaktır.

631. MARMARADENİZİ

Adalar; 40°51' 58"K, 29°09' 20"D mevki merkez olmak üzere 200 metre yarıçaplı saha içerisinde yüzen sualtı borusu mevcuttur. Denizcilere duyurulur.

645. EGE DENİZİ

Aşağıda belirtilen sahalarda içerisinde haritada gösterilmeyen, seyir tehlikeli balık çiftlikleri mevcuttur. Denizcilere duyurulur.

SAHA - I**SAHA - II**

Enlemler :37°12' 00"K, 37°19' 00"D
Boylamlar :27°20' 00"K, 27°33' 00"D

Enlemler :37°07' 00"K, 37°12' 00"D
Boylamlar :27°22' 00"K, 27°32' 00"D

2010 SERİSİ**268. AKDENİZ**

36°28' 51"K, 32°05' 08"D mevki merkez olmak üzere 500 metre yarıçaplı saha içerisinde yüzen sualtı borusu mevcuttur. Müteyakkız bulunulması. Denizcilere duyurulur.

292. KARADENİZ

BIGFOOT-1, AMBER II, GSP VEGA ve iki adet destek gemileri tarafından 15 Nisan 2010 tarihinden ikinci bir duyuruya kadar, aşağıda belirtilen saha içerisinde sondaj ve denizaltı boru döşeme çalışmaları yapılacaktır. Denizcilere duyurulur.

41°14' 19"K, 31°05' 41"D
41°14' 18"K, 31°12' 56"D
41°07' 40"K, 31°05' 47"D
41°07' 35"K, 31°13' 12"D

305. KARADENİZ

KAPTANI DERYA - 1 isimli gemi tarafından sualtı çalışması 19 Nisan 2010 tarihinden ikinci bir duyuruya kadar 41°15'08"K, 29°35' 55"D mevkiinde yapılacaktır. Çalışma gemisinden 1 deniz mili açık geçilmesi. Denizcilere duyurulur.

353. KARADENİZ

Tehlikeli Saha. Aşağıda belirtilen saha içerisinde patlamamış mühimmat bulunmaktadır. Denizcilere duyurulur.

41°10' 10"K, 29°39' 00"D (Sahil)
41°14' 00"K, 29°39' 00"D
41°14' 00"K, 29°45' 00"D
41°09' 42"K, 29°45' 10"D (Sahil)

385. AKDENİZ

Doğu Akdeniz'de Akdeniz Kalkanı Harekatı icra eden Türk unsurları, gemilerin güvenli olarak seyir yapmalarını sağlamak ve terörizmi önlemek amacıyla hareket icra etmektedir. Türk unsurları tarafından çağrı yapıldığında sorulacak sorulara vereceğiniz cevaplar ile sağlayacağınız işbirliği ve yardım önem arz etmektedir. Herhangi bir şüpheli faaliyet veya bilgiyi Türk savaş gemilerine, Türk Deniz Kuvvetleri Harekat Merkezine 00 90 312 4033093/2222, dkhm@dzkk.tsk.tr e-posta adresine bildiriniz. Teşekkürler.

459. KARADENİZ

27 Şubat 2009 tarihinden ikinci bir duyuruya kadar 41°57' 00"K,34°35' 24"D ile 41°57' 50"K, 34°35' 02"D mevkiilerini birleştiren hat boyunca deşarj boru hattı inşa çalışmaları yapılacaktır.

511. AKDENİZ

14 Temmuz 2010 tarihinden ikinci bir duyuruya kadar 36°45'50"K, 28°25' 35"D mevkiine geçici olarak dalga ölçüm şamandırası tesis edilmiştir. Denizcilere duyurulur.

535. KARADENİZ

LEIV EIRIKSSON isimli derin deniz sondaj platformu, 07 Ağustos 2010 tarihinden ikinci bir duyuruya kadar 41°50' 04"K, 31°19' 16"D mevkiinde olacak ve aşağıda belirtilen saha içerisinde sondaj çalışmaları yapacaktır. Çalışma sahasından 2 deniz mili açık geçilmesi. Denizcilere duyurulur.

41°50' 37"K, 31°19' 15"D
41°50' 06"K, 31°19' 59"D
41°49' 32"K, 31°19' 17"D
41°50' 04"K, 31°18' 33"D

552. MARMARA DENİZİ

20 Ağustos - 21 Kasım 2010 tarihleri arasında saat 0300Z'dan 2100Z'a kadar aşağıdaki mevkiilerin içerisinde kalan sahada atış eğitimi yapılacaktır.

40°33' 00"K, 26°51' 00"D
40°34' 00"K, 26°53' 00"D
40°32' 00"K, 26°57' 00"D
40°30' 00"K, 26°52' 00"D

601. KARADENİZ

R/V K.PİRİ REİS isimli araştırma gemisi ile 16 - 26 Eylül 2010 tarihleri arasında aşağıda belirtilen saha içerisinde sismik araştırmalar yapılacaktır. Çalışma sahasından 1 deniz mili açık geçilmesi. Denizcilere duyurulur.

41°27' 05"K, 38°20' 34"D
41°36' 45"K, 39°19' 52"D
41°29' 22"K, 40°25' 59"D
41°07' 24"K, 40°40' 08"D
40°59' 01"K, 39°50' 30"D
41°07' 49"K, 39°25' 47"D
40°56' 41"K, 38°25' 03"D

606. İSTANBUL BOĞAZI

1. STORM KNIGHT isimli gemi ile 15 - 30 Eylül 2010 tarihleri arasında aşağıda belirtilen noktaları birleştiren hatlarda sualtı kablo çalışması yapılacaktır. Çalışma gemisinden açık geçilmesi,

- A.1) 41°00'59"K, 28°59' 13"D (Sarayburnu)
A.2) 41°01'04"K, 29°00' 31"D (Salacak)
B.1) 41°04'22"K, 29°02' 42"D (Bebek)
B.2) 41°04'13"K, 29°03' 24"D (Vaniköy)

2. Bölgede seyir yapan gemilerin, Türk Boğazları Gemi Trafik Hizmetleri (TBGTH) ikazlarına uymaları, denizcilere duyurulur.

(B) Yayımlanacak Duyurular :**... KARADENİZ**

27 - 29 Eylül 2010 tarihleri arasında saat 0800Z'dan saat 1230Z'a kadar aşağıdaki sınırlanmış saha içerisinde atış eğitimi yapılacaktır.

LT-D6 NUMARALI SAHA

- 41°15' 00"K, 30°10' 00"D
41°25' 00"K, 30°10' 00"D
41°25' 00"K, 31°00' 00"D
41°15' 00"K, 31°00' 00"D

... EGE DENİZİ

28 Eylül 2010 tarihinde saat 0400Z'dan 0900Z'a kadar aşağıdaki sınırlanmış saha içerisinde atış eğitimi yapılacaktır.

062 NUMARALI SAHA

- 40°37' 00"K, 26°04' 42"D
40°19' 00"K, 25°58' 00"D
40°19' 00"K, 26°13' 00"D
40°37' 00"K, 25°58' 00"D

... EGE DENİZİ

28 Eylül 2010 tarihinde saat 1000Z'dan 1500Z'a kadar aşağıdaki sınırlanmış saha içerisinde atış eğitimi yapılacaktır.

061 NUMARALI SAHA

- 40°37' 00"K, 26°04' 42"D
40°39' 00"K, 26°49' 00"D
40°35' 00"K, 26°51' 00"D
40°19' 00"K, 26°13' 00"D

... EGE DENİZİ

28 ve 29 Eylül 2010 tarihlerinde saat 0300Z'dan 0600Z'a kadar aşağıdaki sınırlanmış saha içerisinde atış eğitimi yapılacaktır.

074 (MUADDEL-1) NUMARALI SAHA

- 38°40' 50"K, 26°34' 00"D
38°40' 00"K, 26°44' 30"D
38°37' 06"K, 26°46' 00"D
38°33' 45"K, 26°38' 45"D

... AKDENİZ

28 ve 29 Eylül 2010 tarihlerinde saat 0400Z'dan 1800Z'a kadar aşağıdaki sınırlanmış saha içerisinde atış eğitimi yapılacaktır.

A-080 NUMARALI SAHA

36°50' 00"K, 28°22' 00"D
36°41' 30"K, 28°22' 00"D
36°41' 30"K, 28°32' 30"D
36°46' 54"K, 28°32' 30"D
36°50' 00"K, 28°27' 06"D

... KARADENİZ

05 ve 06 Ekim 2010 tarihlerinde saat 0600Z'dan saat 1500Z'a kadar aşağıdaki sınırlanmış saha içerisinde atış eğitimi yapılacaktır.

K-022 NUMARALI SAHA

Ölüce Burnu 41°19' 00"K, 31°24' 20"D merkez olmak üzere 12 mil yarıçaplı saha

... EGE DENİZİ - MARMARA DENİZİ

CAP İstanbul Yat Yarışları 05 - 16 Ekim 2010 tarihleri arasında Atina - Didim - Bozcaada - İstanbul güzergahında yapılacaktır. Denizcilere duyurulur.

... KARADENİZ

07 ve 08 Ekim 2010 tarihlerinde saat 0600Z'dan saat 1500Z'a kadar aşağıdaki sınırlanmış saha içerisinde atış eğitimi yapılacaktır.

K-013 NUMARALI SAHA

41°34' 00"K, 29°15' 00"D
41°34' 00"K, 29°35' 00"D
41°10' 21"K, 29°35' 00"D
41°13' 00"K, 29°10' 00"D

... AKDENİZ

10-15 Ekim 2010 tarihleri arasında gün boyunca aşağıdaki sınırlanmış sahalar içerisinde mayın eğitimleri yapılacaktır.

BURAK SAHASI

36°25' 42"K, 35°53' 12"D
36°25' 37"K, 35°53' 19"D
36°25' 32"K, 35°53' 12"D
36°25' 37"K, 35°53' 05"D

CEMAL SAHASI

36°24' 36"K, 35°50' 18"D
36°24' 05"K, 35°50' 50"D
36°22' 24"K, 35°49' 24"D
36°22' 48"K, 35°48' 48"D

... MARMARA DENİZİ

13-15 Ekim 2010 tarihleri arasında saat 0500Z'dan saat 1500Z'a kadar aşağıdaki sınırlanmış saha içerisinde atış eğitimi yapılacaktır.

LT-D5 NUMARALI SAHA

40°38' 00"K, 28°07' 00"D
40°29' 00"K, 28°31' 00"D
40°28' 00"K, 28°40' 00"D
40°25' 00"K, 28°39' 00"D
40°26' 00"K, 28°16' 00"D
40°32' 00"K, 28°01' 00"D

... EGE DENİZİ

14 ve 15 Ekim 2010 tarihlerinde saat 0600Z'dan saat 1500Z'a kadar aşağıdaki sınırlanmış sahalar içerisinde atış eğitimi yapılacaktır.

064 NUMARALI SAHA

40°02' 30"K, 26°03' 00"D
40°08' 00"K, 26°03' 00"D
40°08' 00"K, 26°13' 30"D
40°02' 30"K, 26°11' 10"D

065 NUMARALI SAHA

39°53' 00"K, 26°00' 00"D
40°00' 00"K, 26°00' 00"D
40°00' 00"K, 26°11' 20"D
39°53' 00"K, 26°09' 30"D

... KARADENİZ

03 ve 04 Kasım 2010 tarihlerinde saat 0300Z'dan 1230Z'a kadar aşağıdaki sınırlanmış saha içerisinde atış eğitimi yapılacaktır.

41°10' 00"K, 29°38' 00"D
41°09' 00"K, 29°48' 00"D
41°31' 45"K, 31°35' 15"D
42°00' 00"K, 31°17' 30"D
41°25' 00"K, 29°40' 00"D

... EGE DENİZİ

03-05 Kasım 2010 tarihleri arasında saat 0500Z'dan 1500Z'a kadar aşağıdaki sınırlanmış saha içerisinde atış eğitimi yapılacaktır.

062 NUMARALI SAHA

40°37' 00"K, 26°04' 42"D
40°19' 00"K, 25°58' 00"D
40°19' 00"K, 26°13' 00"D
40°37' 00"K, 25°58' 00"D

... EGE DENİZİ

22-26 Kasım 2010 tarihleri arasında saat 0700Z'dan 0900Z'a kadar aşağıdaki sınırlanmış saha içerisinde atış eğitimi yapılacaktır.

LT-D13 NUMARALI SAHA

36°40' 00"K, 34°52' 00"D
36°32' 00"K, 34°42' 00"D
36°17' 00"K, 35°24' 00"D
36°26' 00"K, 35°29' 00"D

... EGE DENİZİ

09 ve 10 Aralık 2010 tarihlerinde saat 0700Z'dan 1300Z'a kadar aşağıdaki sınırlanmış saha içerisinde atış eğitimi yapılacaktır.

A-080 NUMARALI SAHA

36°50' 00"K, 28°22' 00"D
36°41' 30"K, 28°22' 00"D
36°41' 30"K, 28°32' 30"D
36°46' 54"K, 28°32' 30"D
36°50' 00"K, 28°27' 06"D

... **EGE DENİZİ**

23 ve 24 Aralık 2010 tarihlerinde saat 0700Z'dan 1300Z'a kadar aşağıdaki sınırlanmış saha içerisinde atış eğitimi yapılacaktır.

074 (MUADDEL-1) NUMARALI SAHA

38°40' 50"K, 26°34' 00"D

38°40' 00"K, 26°44' 30"D

38°37' 06"K, 26°46' 00"D

38°33' 45"K, 26°38' 45"D

14 Eylül 2010 tarihinden 21 Eylül 2010 gün ve saat 1300 Z tarihine kadar NAVAREA III Saha Koordinatörlüğüne intikal etmiş olan yürürlükteki SEYİR DUYURULARINI kapsamakta olup, NAVAREA III Saha Koordinatörlüğüne intikal eden yerli kaynak duyurularımızın mükerrer yazılmaması için bu bölümde belirtilmemiş, Milli NAVTEKS duyuru numarası belirtilerek Bölüm III'te yayımlanmıştır.

Seyir Duyuruları :**2010 SERİSİ****016. LÜBNAN**

Lübnan Geçici Birleşmiş Milletler Gücü (UNIFIL) Deniz Görev Kuvveti (MTF), Lübnan limanlarına doğru seyir yapan veya Lübnan karasuları içerisinde geçiş yapan ticari gemi trafiğini denetlemektedir. Bu görevi Birleşmiş Milletler Güvenlik Konseyinin 1701 sayılı kararına dayanarak yapmaktadır.

Lübnan karasularına yaklaşan gemiler Birleşmiş Milletler savaş gemisinin telsiz çağrılarına cevap vermeye ve 1701 sayılı kararın gerektirdiği kontrollere hazır olmalıdır.

Lübnan karasularına giriş yapmayı planlayan gemiler, Lübnan'daki acentalarını ve ayrıca limana varışları hakkında Lübnan yetkililerini bilgilendirmelidir.

Lübnan karasularında 4 adet giriş/geçiş koridoru oluşturulmuştur;

1. Trablus limanına giriş : Giriş noktası 34°30'.00K, 35°31'.00D mevkii olup, 090° rotasıyla Trablus limanı mendireğine doğrudur.
2. Beyrut limanına giriş : Giriş noktası 33°54'.00K, 35°13'.00D mevkii olup, 090° rotasıyla Beyrut limanı mendireğine doğrudur.
3. Sidon limanına giriş : Giriş noktası 33°34'.00K, 35°08'.00D mevkii olup, 090° rotasıyla Sidon limanı mendireğine doğrudur.
4. Sahil Koridoru : Lübnan limanları arasında ticari gemi trafiği sahil hattından 3 deniz mili olacak şekilde kıyı boyunca kullanılacaktır.

Ticari gemiler bu koridorları aşağıdaki kurallara riayet edecek şekilde her daim kullanacaklardır;

- A. Yukarıdaki 3 limandan birine yönelmiş herhangi bir ticari gemi sahilden 3 deniz mili mesafeye kadar belirtilen koridorları kullanarak seyir yapacak ve bu noktadan liman girişine doğru ilerleyecektir.
 - B. Bir Lübnan limanından ayrılacak ve diğer Lübnan limanlarına yönelmiş herhangi bir ticari gemi, liman giriş noktasına kadar Lübnan sahili boyunca sahil koridorunu kullanacaktır.
 - C. Herhangi bir Lübnan limanından ayrılırken ve Lübnan karasularını terkederken tüm gemiler rotalarını 270° alacaklardır.
2. Gazze şeridi sahili açıklarındaki deniz sahasına yaklaşan gemiler İsrail Deniz Kuvvetleri ile kanal 16 üzerinden çağrı yaparak irtibat kurarak denetim ve kontrole tabi tutulacaktır.
 3. İsrail ve Filistin yetkilileri arasında yapılmış antlaşmalara göre yabancı gemilerin Gazze şeridine bitişik deniz sahasına girişi güvenlik sebebiyle yasaklanmıştır.

025. SİCİLYAKANALI

HANNIBAL isimli gemi ile ikinci bir duyuruya kadar aşağıda belirtilen saha içerisinde denizaltı kablo çalışmaları yapılacaktır. Saha içerisinde demirmek ve balıkçılık faaliyetlerinde bulunmak yasaktır. Denizcilere duyurulur.

36°51'.43K, 011°04'.61D
36°51'.43K, 011°23'.17D
36°47'.43K, 011°04'.61D
36°47'.43K, 011°23'.17D

231. MISIR

M/V GECO EAGLE isimli gemi ile ikinci bir duyuruya kadar yedek boyu 3.5 deniz mili olan 12 adet kablo yedekleyerek sismik araştırmalar aşağıdaki saha içerisinde yapılacaktır. Çalışma gemisinden 6 deniz mili açık geçilmesi. Denizcilere duyurulur.

32°01'.26K, 031°20'.34D
31°52'.51K, 031°37'.57D
31°50'.57K, 031°58'.30D
31°39'.58K, 032°29'.75D
31°45'.89K, 032°49'.54D
32°04'.91K, 032°51'.22D
32°14'.51K, 032°46'.68D
32°18'.67K, 032°29'.48D
32°25'.49K, 031°51'.04D
32°25'.71K, 031°39'.58D
32°16'.32K, 031°25'.41D
32°10'.90K, 031°20'.29D

239. CEZAYİR

36°56'.80K, 008°14'.40D mevkiinde bulunan RAS ROSA feneri sönmüştür. Denizcilere duyurulur.

242. LÜBNAN

Aşağıdaki mevkilerde harita derinliğinden daha az derinlik olduğu ve 33°33'.59K, 035°21'.31D mevkiinde bulunan bükünün yerinde olmadığı rapor edilmiştir. Denizcilere duyurulur.

33°34'.69K, 035°22'.34D	7.9 metre
33°34'.57K, 035°22'.47D	8.5 metre
33°34'.38K, 035°22'.39D	5.0 metre
33°34'.18K, 035°22'.36D	0.3 metre
33°34'.01K, 035°22'.12D	4.0 metre
33°32'.42K, 035°20'.69D	38.7 metre

257. TUNUS

Balık çiftliği aşağıdaki mevkilerdeki 4 adet şamandıra ile markalanmıştır.

Kuzey Kardinal Şamandıra	36°04'.56K, 010°32'.82D
Doğu Kardinal Şamandıra	36°04'.02K, 010°33'.69D
Güney Kardinal Şamandıra	36°03'.45K, 010°32'.80D
Batı Kardinal Şamandıra	36°04'.02K, 010°32'.00D

260. TUNUS

BANNOUR isimli balık çiftliği aşağıdaki mevkilerdeki 4 adet şamandıra ile markalanmıştır.

Kuzey Kardinal Şamandıra	35°33'.10K, 011°05'.17D
Doğu Kardinal Şamandıra	35°32'.47K, 011°06'.01D
Güney Kardinal Şamandıra	35°32'.14K, 011°05'.16D
Batı Kardinal Şamandıra	35°32'.45K, 011°04'.34D

268. TUNUS

Balık çiftliği aşağıdaki mevkilerdeki 4 adet şamandıra ile markalanmıştır.

Kuzey Kardinal Şamandıra	36°30'.30K, 010°51'.66D
Doğu Kardinal Şamandıra	36°29'.88K, 010°52'.05D
Güney Kardinal Şamandıra	36°29'.58K, 010°52'.00D
Batı Kardinal Şamandıra	36°29'.90K, 010°51'.07D

269. TUNUS

22 Ağustos 2010 tarihinde sahipsiz trol teknesi 37°22'.50K, 010°16'.00D mevkisinde batmıştır. Denizcilere duyurulur.

271. MISIR

TUNA isimli platform 31°54'.18K, 032°12'.69D mevkiine kurulmuştur. Denizcilere duyurulur.

276. KARADENİZ

45°04'.10K, 037°01'.40D mevki merkez olmak üzere 1 mil yarıçaplı saha içerisinde deniz mayını mevcuttur. Denizcilere duyurulur.

280. AKDENİZ

TYCO RESPONDER ve EDT ARES isimli gemiler ile 02 Ekim 2010 tarihine kadar denizaltı kablo döşeme çalışmaları aşağıdaki saha içerisinde yapılacaktır. Çalışma gemilerinden 2 deniz mili açık geçilmesi. Denizcilere duyurulur.

33°03'.00K, 032°27'.00D
33°58'.00K, 032°24'.00D
33°12'.00K, 031°58'.00D
33°34'.00K, 031°58'.00D
33°34'.00K, 030°55'.00D
33°28'.00K, 030°55'.00D
33°28'.00K, 031°50'.00D
33°10'.00K, 031°50'.00D
33°03'.00K, 032°27'.00D

284. MISIR

M/V ODEA SHEA isimli gemi ile 15 Ekim 2010 tarihine kadar denizaltı kablo döşeme çalışmaları aşağıdaki mevkilerde yapılacaktır. Çalışma alanı civarında demirlemek, trol çekmek ve balıkçılık faaliyetlerinde bulunmak yasaktır. Denizcilere duyurulur.

31°50'.26K, 031°54'.13D
31°53'.26K, 031°53'.45D

285. MISIR

OTS YEOMAN ve ECOLFIUMICINO isimli gemiler ile 11 Ekim 2010 tarihine kadar uzunluğu 1200 metre olan kablo yedeklenerek sismik araştırmalar aşağıdaki saha içerisinde yapılacaktır. Çalışma gemisinden açık geçilmesi. Denizcilere duyurulur.

31°39'.15K, 033°31'.08D
31°39'.11K, 033°44'.02D
31°28'.14K, 033°43'.13D
31°29'.02K, 033°31'.03D

286. MISIR

M/V HIGH LAND NAVIGATOR isimli gemi ile 15 Ekim 2010 tarihine kadar denizaltı kablo döşeme çalışmaları aşağıdaki sahada yapılacaktır. Çalışma sahası civarında demirlemek, trol çekmek ve balıkçılık faaliyetlerinde bulunmak yasaktır. Denizcilere duyurulur.

31°22'.15K, 030°17'.06D
31°32'.16K, 030°14'.95D
31°53'.33K, 030°27'.90D
31°55'.31K, 030°31'.08D

290. TUNUS

M/V AKYRA isimli gemi ile 20 Ekim 2010 tarihine kadar gaz boru hattı çalışmaları aşağıdaki saha içerisinde yapılacaktır. Çalışma gemilerinden 1000 metre açık geçilmesi. Denizcilere duyurulur.

37°01'.58K, 011°03'.40D
37°01'.97K, 011°06'.28D
37°00'.92K, 011°08'.62D
37°00'.50K, 011°03'.67D

291. ROMANYA

20-29 Eylül 2010 tarihleri arasında saat 0500Z' dan 1000Z' a kadar 44°09'.00K, 029°23'.00D mevki merkez olmak üzere 22 mil yarıçaplı saha içerisinde roket atışları icra edilecektir. Denizcilere duyurulur.

292. ROMANYA

27 Eylül 2010 tarihine kadar aşağıdaki mevki civarında denizaltı boru döşeme çalışmaları yapılacaktır. Denizcilere duyurulur.

44°31'.95K, 029°28'.09D
44°32'.71K, 029°26'.81D

Sondaj Platformları (297/10 Numaralı Bildiriye Kadar) :

BÖLGE/Platform İsmi	Enlem	Boylam
Akdeniz (Batı/Güney/Güneydoğu)		
Atwood Auora	31°24'.00K	29°58'.00D
İsmi bilinmiyor	31°24'.10K	30°02'.00D
İsmi bilinmiyor	31°24'.50K	30°04'.20D
Sneferu	31°26'.20K	32°58'.00D
İsmi bilinmiyor	31°27'.30K	30°05'.70D
P.Fouad (SE-1)	31°29'.70K	32°34'.70D
P.Fouad (M-SE2)	31°30'.90K	32°31'.60D
P.Fouad	31°33'.70K	32°29'.30D
Darfeel 1	31°34'.00K	32°26'.00D
Darfeel	31°34'.30K	32°26'.10D

İlan Nu.:39/10

4.4

YABANCI KAYNAKLI SEYRÜSEFERE AİT DUYURULAR**BÖLÜM 4**

İsmi bilinmiyor	31°34'.50K	30°07'.30D
İsmi bilinmiyor	31°34'.80K	30°07'.80D
Merseak Andeurr	31°34'.80K	32°32'.10D
Nidoco 9	31°35'.00K	31°16'.10D
Ocean Spur	31°36'.40K	30°08'.60D
Karous (1)	31°37'.80K	32°14'.10D
Baltim S-1	31°39'.50K	31°14'.30D
Key Manhattan	31°39'.50K	32°40'.70D
Wakar	31°42'.30K	32°24'.50D
Mari - B	31°44'.10K	34°17'.60D
Rosetta-2	31°45'.80K	30°34'.50D
Merseak Gardein	31°46'.00K	30°34'.50D
JP BusseI	31°46'.10K	31°20'.60D
Baltim East	31°46'.90K	31°14'.70D
Senefru	31°48'.90K	30°56'.10D
Rosetta-1	31°50'.80K	30°31'.20D
Maersk Gardin	31°50'.80K	30°38'.00D
Temsah	31°51'.70K	32°06'.40D
Ocean Lexington	31°53'.20K	31°53'.40D
WestAken	31°54'.90K	31°54'.10D
Constellation II	31°54'.90K	31°54'.10D
Tuna	31°54'.20K	32°12'.70D
Happy	31°55'.10K	31°51'.30D
Key Singapore	31°55'.20K	31°51'.20D
Adryatic 4	31°55'.50K	32°31'.30D
İsmi bilinmiyor	31°56'.70K	31°09'.20D
Pride North America	31°57'.40K	29°52'.70D
Scarabeo 6	32°06'.00K	30°37'.00D (NAVIII 293/10)
Saturn	32°39'.10K	20°27'.00D
El Bibene	33°26'.47K	11°18'.08D (NAVIII 274/10)
Ifa III	33°26'.50K	11°18'.10D
Santa Fe 136	33°41'.40K	11°38'.70D
Sabrata	33°45'.10K	12°41'.00D
Didon	33°47'.20K	11°53'.60D
Estruc. Didon	33°47'.90K	11°53'.50D
Trident IV-A	33°50'.40K	10°36'.40D
BD 1	33°51'.70K	12°03'.50D
Esacrabeo 4	33°54'.50K	12°29'.60D
İsmi bilinmiyor	33°55'.30K	12°40'.80D
Amilcar	34°05'.00K	11°34'.00D
Hasdrubal	34°08'.90K	11°36'.60D
Ashtart 6	34°17'.00K	11°25'.30D
Pride Sea Explorer	34°17'.60K	11°48'.40D
Sea Explorer	34°22'.50K	11°32'.00D
Miskar	34°22'.50K	11°52'.00D
Normand Vester	34°22'.57K	11°52'.17D (NAVIII 295/10)
Ensco 105	34°22'.60K	11°52'.20D
7 November	34°23'.00K	12°15'.00D
Isis	34°34'.10K	12°31'.60D
Ensco 85	34°34'.64K	11°08'.74D (NAVIII 278/10)
Cercina III	34°41'.40K	11°05'.80D
Cercina VII	34°41'.80K	11°05'.20D
Cercina II	34°43'.60K	11°06'.60D
Cercina VI	34°44'.72K	11°05'.42D (NAVIII 274/10)
Cercina I	34°44'.70K	11°05'.70D
Atwood Southern Cross	35°47'.95K	14°28'.74D (NAVIII 294/10)
Energy Exerter	35°55'.44K	14°48'.87D (NAVIII 282/10)
Baraka	36°06'.10K	10°49'.30D (NAVIII 274/10)
İkdan	36°16'.50K	11°39'.70D
Oudna	36°16'.90K	11°39'.70D
Mamoura	36°22'.50K	10°54'.20D
Tripode	36°22'.50K	10°54'.20D

Adriyatik Denizi - İyon Denizi

İsmi bilinmiyor	40°50'.00K	18°17'.00D
Bonaccia	43°36'.00K	14°21'.20D
Marica	44°04'.30K	14°00'.60D
Steward	44°12'.80K	12°46'.60D
Morena I	44°13'.60K	12°29'.00D
Annabella	44°13'.70K	13°04'.40D
Ika -A	44°21'.50K	13°29'.30D
Ananaria	44°21'.80K	13°22'.50D
IDA-B	44°26'.80K	13°28'.80D
IDA-C	44°27'.70K	13°30'.30D
Armida 1	44°28'.50K	12°27'.20D
IDA-A	44°29'.70K	13°26'.70D
İsmi bilinmiyor	44°30'.00K	13°00'.00D
Irina	44°31'.70K	13°22'.80D
Ivana C	44°37'.00K	13°11'.30D
Ana	44°41'.00K	13°16'.10D
Ivana B	44°41'.20K	13°13'.10D
Vesna	44°41'.20K	13°19'.10D
Ivana E	44°44'.70K	13°14'.80D
Ivana K	44°44'.70K	13°18'.00D
Ivana D	44°47'.00K	13°15'.80D
Izabela South	44°57'.50K	13°09'.10D
Ocean King	44°58'.50K	13°08'.00D
Izabela North	44°58'.80K	13°07'.80D

Karadeniz

Leiv Eiriksson	41°50'.06K	31°19'.28D
İsmi bilinmiyor	44°03'.40K	30°09'.30D
Pescarus	44°28'.90K	29°38'.70D
İsmi bilinmiyor	44°31'.40K	29°33'.90D
İsmi bilinmiyor	44°31'.60K	29°32'.90D
İsmi bilinmiyor	44°31'.90K	29°28'.10D
İsmi bilinmiyor	44°32'.00K	29°32'.80D
İsmi bilinmiyor	44°32'.70K	29°26'.80D
F. Gloria	44°36'.00K	29°21'.50D
Sivash	44°50'.20K	36°24'.30D
23 Numara	45°15'.00K	31°42'.80D
Tavrida	45°15'.00K	31°42'.90D
17 Numara	45°15'.50K	31°40'.30D
İsmi bilinmiyor	45°15'.50K	31°49'.20D
7 Numara	45°20'.70K	31°51'.80D
İsmi bilinmiyor	45°22'.30K	30°55'.60D
1 Numara	45°36'.80K	36°03'.30D
6 Numara	45°38'.40K	32°12'.90D
18 Numara	45°40'.20K	31°39'.50D
11 Onbir	45°40'.40K	31°41'.30D
11 Numara	45°40'.50K	31°41'.10D
2 Numara	45°41'.20K	31°42'.90D
4 Numara	45°42'.50K	31°52'.50D
10 Numara	45°42'.70K	31°51'.50D
5 Numara	45°42'.70K	31°54'.40D
19 Numara	45°45'.40K	32°42'.10D
112 Numara	45°50'.20K	34°57'.10D
İsmi bilinmiyor	45°50'.50K	34°57'.70D
İsmi bilinmiyor	45°50'.90K	34°57'.90D

2005 SERİSİ**685/05. ÖZEL UYARI-1**

ALO 158 SAHİL GÜVENLİK İhbar Hattına, özellikle Ege Denizi ve açık denizlerde GSM ile yapılan aramaların diğer ülkelerin çağrı servislerine yönlendirilmesi için **+90 312 158 00 00** ile ulaşılması gerekmektedir. Denizcilere duyurulur.

ÖZEL UYARI-2

Ülkemiz kıyılarında bulunan ve emniyetli seyre yönelik hizmet vermekte olan Deniz Fenerlerinde meydana gelebilecek arızaların denizcilere duyurulması amacıyla Kıyı Emniyeti Genel Müdürlüğü Seyir Yardımcıları Dairesi Başkanlığı uhdesindeki seyir yardımcılarında hizmet vermek amacıyla "**151 ALO KIYI EMNİYET**" **ÖZEL SERVİS NUMARASI** tesis edilmiş olup, tüm denizcilere ve denizcilikle ilgili kurum/kuruluşlara duyurulur.

2007 SERİSİ**ÖZEL UYARI-3**

Notik Yayınlarımızın kullanıcılarından gelen bilgiler ışığında, her aşamadaki kullanıcı ve kanun yürütücülerin, yayınlarımızın; yayın, yeni yayın, yeni baskı, eş baskı gibi kavramlarda karışık bilgilere sahip olduğu tarafımızdan tespit edilmiş olup, bu kavramları açıklamak isteriz:

Yayın Tarihi : Her hangi bir konuda seyir ihtiyaçlarını karşılamak için ilk defa yapılan yayının tarihidir.

Yeni Yayın Tarihi : Mevcut bir yayının önceki baskılarını iptal ettirecek kadar içeriğinde değişme ve/veya düzeltme meydana gelmiş ve bu değişme ve/veya düzeltmeleri kapsayan, yeni teknik bilgileri ihtiva eden yayının tarihidir. (Yayına ait eski baskı/baskıları yürürlükten kaldırır)

Yeni Baskı Tarihi : Yayının içeriğinde büyük değişiklikler olmamış fakat yine de belli zaman aralıklarıyla Haftalık Denizcilere İlanlar Bülteni ile değişme/düzeltilme verilmiş ama ambar stoğunun azalması, değişme/düzeltilmelerin yığılma göstermesi veya yıllardır kullanımda olmasından dolayı yıpranma göstermesi sebebiyle yeniden basıldığı yayının tarihidir. (Kapak tasarımı yenilenmiş olabilir) (*)

(* Bir yayının kapak tasarımının yenilenmiş olması, o yayının içeriğinin değiştiği anlamına gelmeyip, eski baskı yayınları da yürürlükten kaldırmaz.

ÖZEL UYARI-4

NAVTEKS ve TRT Radyosundan yayımlanan seyir ikazlarına ait güncel duyurulara Seyir, Hidrografi ve Oşinografi Dairesi Başkanlığının web sayfasında www.shodb.gov.tr adresinden "Seyir Duyuruları" linkinden ulaşılabilir, denizcilere duyurulur.

ÖZEL UYARI-5

Düzenli olarak yılın Ocak ve Temmuz aylarında denizcileri bilgilendirmek amacıyla ilan olunan **DENİZ ASKERİ YASAK BÖLGELERİ VE DENİZ ÖZEL GÜVENLİK BÖLGELERİ** arka sayfalardadır, denizcilere duyurulur.

(1) SEYİR, HİDROGRAFI VE OŞİNOGRAFI DAİRESİ BAŞKANLIĞI WEB SİTESİ

Haftalık Denizcilere İlanlar Bülteni, ACROBAT READER programı ile okunabilecek formatta internet adresimizde yayımlanmaktadır.

<http://www.shodb.gov.tr>

(2) SEYİR, HİDROGRAFI VE OŞİNOGRAFI DAİRESİ BAŞKANLIĞI TRT – TELETEKS YAYINLARI

Arızalı seyir yardımcılarının denizcilere duyurulması amacıyla hazırlanan TELETEKS sayfası, TRT – TELEGÜN (TELETEKS)'de 193 sayfa numarası ve "ARIZALI SEYİR YARDIMCILARI" başlığı altında hizmet sunmaktadır.

(3) SEYİR, HİDROGRAFI VE OŞİNOGRAFI DAİRESİ BAŞKANLIĞI DENİZCİLERE İLANLAR KÜMÜLATİF LİSTESİ

Seyir, Hidrografi ve Oşinografi Dairesi Başkanlığımızın internet sayfasında 2000 yılından itibaren TÜRK HARİTALARINA gelen Denizcilere İlanların listesi "KÜMÜLATİF LİSTE" adı altında yayımlanmaktadır.

(4) NAVTEKS YAYINLARI

Türk Telekom Telsiz İşletme Müdürlüğü tarafından deniz haberleşme hizmetinin GMDSS'e uygun hale getirilmesi amacıyla 518 KHz.'e ilave olarak 490 KHz ve 4209.5 KHz üzerinden TÜRKÇE ve 518 KHz üzerinden İNGİLİZCE olarak aşağıdaki periyotlarda yayım yapılmaktadır.

490 KHz. için ;	YAYIN KODU	YAYIN ZAMANI (UTC)					
SAMSUN	A	00.00	04.00	08.00	12.00	16.00	20.00
İSTANBUL	B	00.10	04.10	08.10	12.10	16.10	20.10
İZMİR	C	00.20	04.20	08.20	12.20	16.20	20.20
ANTALYA	D	00.30	04.30	08.30	12.30	16.30	20.30
4209.5 KHz. için ;							
İSTANBUL	M	02.00	06.00	10.00	14.00	18.00	22.00
518 KHz. için ;							
İSTANBUL	D	00.30	04.30	08.30	12.30	16.30	20.30
SAMSUN	E	00.40	04.40	08.40	12.40	16.40	20.40
ANTALYA	F	00.50	04.50	08.50	12.50	16.50	20.50
İZMİR	I	01.20	05.20	09.20	13.20	17.20	21.20

(5) DGPS YAYINLARI

Türk Boğazları Gemi Trafik Hizmetleri (TBGTH) kapsamında İstanbul ve Çanakkale Boğazlarına tesis edilen ve yayıma başlayan DGPS istasyonlarına ait bilgiler aşağıda olduğu gibidir.

İSTASYON BİLGİLERİ	İSTANBUL BOĞAZI	ÇANAKKALE BOĞAZI
(A) İstasyon Adı	: Rumeli Feneri	Kumkale
(B) Gönderici ID Nu.	: 373	374
(C) Referans ID Nu.	: 545 / 546	547 / 548
(Ç) İstasyon Mevkii	: 41°14'.19K, 29°06'.46D	39°59'.37K, 26°10'.84D
(D) Etkin Menzili	: 160 Mil	160 Mil
(E) Yayım Tipi	: RTCM	RTCM
(F) Yayım Frekansı	: 301 KHZ	307.5 KHZ
(G) Kullanılan Datum	: WGS - 84	WGS - 84

HİDROGRAFİK MEMORANDUM

1. 07 Haziran 1973 tarih ve 14557 sayılı Resmi Gazetede yayımlanan 1738 sayılı yasa ve 1738 sayılı Seyir ve Hidrografi Hizmetleri kanunu uyarınca denizcilerimiz tarafından Seyir ve Deniz Emniyetini doğrudan etkileyen aşağıda belirtilen hususların Seyir, Hidrografi ve Oşinografi Dairesi Başkanlığına bildirilmesi gerekmekte olup, can ve mal emniyetini sağlamaya yönelik çalışmalara tüm denizcilerin katılmasını bekleriz.

a. Liman ve kıyılarda mevcut harita ve planlara göre meydana gelmiş değişiklikler, ilaveler ve uyumsuzluklar var mı? (Örneğin yeni rıhtım, yeni iskele, mendirek, denizin doldurulması, batık, deşarj, yeni fener, şamandıra tesisi, tarama, yat limanı, balıkçı barınağı, havuz, ponton, çekek yeri, dolfın, balık çiftliği v.b.)

b. Liman sınırları içerisinde tespit edilen/rapor edilen derinlik değişikliği mevcut mu?

c. Liman yaklaşımında sahil görünümünde harita ve kılavuz kitaplarına göre meydana gelmiş değişiklikler var mı?

d. Işıklı ve bağlama şamandıralarının şekil ve renk bakımından harita ve notik yayınlarla uyumsuzluğu var mı?

e. Fenerler ve sis işaretleri, ışıklı şamandıraların harita ve notik yayınlar ile uyumsuzluğu mevcut mu?

f. Görülecek tehlikeli yüzer cisimler.

g. Bildirilmesinde gerek duyulan diğer hususlar.

2. Yukarıda belirtilen hususların bildirilmesi durumunda bölgedeki en büyük ölçekli harita kullanılmalı ve mümkün olduğu takdirde kroki gönderilmelidir.

3. Tespit edilen derinlik değişikliklerinde kullanılan iskandil (Echo Sounder) cihazının marka ve modeli ile İskandil kağıdının gönderilmesi yararlı olacaktır.

4. Tespit edilen uyumsuzlukta koordinat bildirildiğinde elde edilen koordinatın hangi datumda (ED50, WGS84, PULKOVO 1942 vd) alındığının bildirilmesi hassasiyet açısından yararlı olacaktır.

Seyir, Hidrografi ve Oşinografi Dairesi Başkanlığı

Memoranduma esas teşkil eden bilginin genel yeri :

Memoranduma esas teşkil eden bilginin cinsi :

Memoranduma esas teşkil eden bilginin koordinatları :.....K.....D.

Etkilenen Türk Seyir haritaları :

Açıklamalar :

**SEYİR, HİDROGRAFI VE OŞİNOGRAFI
DAİRESİ BAŞKANLIĞI**

34805 ÇUBUKLU/İSTANBUL

1738 Sayılı Yasa ve 6/6218 Sayılı Bakanlar Kurulu Kararnamesi uyarınca Posta ücretinden muafır.

TCG

TCSG

M/S

S/S

Kaptan/Komutan	Ünvanı/Rütbesi	Adı ve Soyadı	İmzası
Gün / /2010			