

ISSN 1303-5568



**PARAGRAF NUMARALARI :**  
**202 - 206**

**SAYI : 34-35**  
**21 AĞUSTOS 2010**

# **HAFTALIK DENİZCİLERE İLANLAR BÜLTENİ**

**SEYİR, HİDROGRAFI VE OŞİNOGRAFI DAİRESİ BAŞKANLIĞI**  
**34805 ÇUBUKLU / İSTANBUL**

**TELEFON : 0 216 322 25 80 (4 Hat)**  
**BELGEGEÇER : 0 216 331 05 25**

**E-Posta : info@shodb.gov.tr**  
**İnternet : http://www.shodb.gov.tr**

*Haftalık Denizcilere İlanlar; yayın tarihinden bir gün önce Başkanlığımız internet sitesinde yayımlanmaktadır.*

## SEYİR, HİDROGRAFI VE OŞİNOGRAFI DAİRESİ BAŞKANLIĞINDAN YAPILACAK HARİTA TALEPLERİ

Seyir Haritaları en son düzeltmeleri işlenmiş olarak, Bütünlük Malzeme Yönetim Sistemi (BMYS) stok ve kayıt işlemleri yapılarak karşılanması gerektiğinden, çok miktardaki son kullanıcı taleplerin karşılanması için Seyir, Hidrografi ve Oşinografi Dairesi Başkanlığı Harita Mal Saymanlığı ile koordine edilerek gelinmesi ilgililere duyurulur.

Koordine Edilecek Makam/Kısım : Harita Mal Saymanlığı  
E-Posta : haritasatis@shodb.gov.tr  
İnternet : http://www.shodb.gov.tr  
Telefon : 0 216 322 25 80 (4 Hat) Dahili: 4230-4232  
Belgegeçer : 0 216 331 05 25

### HARİTA VE NOTİK YAYIN TEMİNİ

Başkanlığımız tarafından üretilen harita ve notik yayınlar, Başkanlığımızda satıldığı gibi, yetkili satış bayilerinde de satılmaktadır. İhtiyaç sahipleri, ihtiyaçları olan harita ve notik yayınları Başkanlığımız ve aşağıda adresleri belirtilen Satış Bayilerinden ücreti karşılığı temin edebilirler. Bayilerde satışa sunulan harita ve notik yayınların satış fiyatları, Başkanlığımız satış fiyatları ile aynıdır.

<b>AKADEMİ DENİZCİLİK TİC. VE LTD. ŞTİ.</b> Kemeraltı Cad. Nu.:22 Karaköy/İSTANBUL Telefon : 0 212 251 82 49 Belgegeçer : 0 212 251 85 59 admin@akademidenizcilik.com	<b>MARLİN YAT TURİZM SAN. LTD. ŞTİ.</b> Sarıana Mh. 26..Sk. Kadir Yüzak Ap. Nu.:1 48700 Marmaris/MUĞLA Telefon : 0 252 412 14 41-42 Belgegeçer : 0 252 412 14 info@marlin.com.tr	<b>YILMAZ DENİZ MOTORLARI TİC. LTD. ŞTİ.</b> Kiremithane Mah. Cengiztopel Cd. Torpil Apt. Nu.:52 MERSİN Telefon : 0 324 237 12 80 Belgegeçer : 0 324 237 02 61
<b>AMATÖR DENİZCİLİK FEDERASYONU İKT. İŞL.</b> İstasyon Cad.No:16/1 D:3 Yeşilyurt/İSTANBUL Telefon : 0 212 662 64 58-59 Belgegeçer : 0 212 574 58 69	<b>MİLTA TUR. İŞL. A.Ş. BODRUM MARİNA ŞB.</b> Neyzen Tefvik Cad. Nu.:5 Bodrum/MUĞLA Telefon : 0 252 316 18 60 Belgegeçer : 0 252 316 14 06 ayberk_melk@hotmail.com	<b>ZEKİ KEBİR YAY. DAĞ. PAZ. KIRT. İLT. TUR. TİC. LTD. ŞTİ.</b> Cumhuriyet Mh. Göcek/Muğla Telefon : 0 252 645 10 14 Belgegeçer : 0 252 645 16 82
<b>ANT TURİZM İNŞ.SAN. VE TİC.LTD.ŞTİ.</b> Küçükköy Sanayi Sitesi Nu.: 19 Bodrum/MUĞLA Telefon : 0 252 313 05 60 Belgegeçer : 0 252 316 47 info@antiyacht.com	<b>POYRAZ GEMİ DONANIM, DENETİM SERVİS HİZ. LTD.ŞTİ.</b> Mobilyacılar Sitesi 1. Blok Nu.:19 Kaşüstü Yomra/TRABZON Telefon : 0 462 341 32 28 Belgegeçer : 0 462 341 45 31	<b>ELEKTRONİK HARİTA BAYİSİ - ANEL TELEKOMİNİKASYON</b> 1. Esenşehir, Atatürk Cad. Nu.:4 Y.Dudullu/İSTANBUL Telefon : 0 216 528 50 00 Belgegeçer : 0 216 420 75 29
<b>ÇAĞDAŞ BİLGİSAYAR TİC. VE BSAN. LTD.ŞTİ.</b> Büklüm Sk.Nu.:22/16 Küçükesat/ANKARA Telefon : 0 312 425 18 32 Belgegeçer : 0 216 425 18 52	<b>ŞENTÜRK DENİZ MALZ. SAN. VE TİC.</b> Evliya Çelebi Mh. Gıptaş Sanayi Sitesi A Blok Nu.:14 İçmeler-Tuzla/İSTANBUL Telefon : 0 216 447 03 62 Belgegeçer : 0 216 447 03 73 senturkdenizcilik@senturkdenizcilik.com	<b>ELEKTRONİK HARİTA BAYİSİ - DOĞA TEKNOLOJİ YAZILIM DAN. SAN. TİC. LTD. ŞTİ.</b> Osmanağa Mh. Karadut Sk. Ürer Han Nu.:29 Kat:3 D:11 Kadıköy/İSTANBUL Telefon : 0 216 414 91 10 Belgegeçer : 0 216 414 91 11
<b>DENİZCİLER DAY. DER. İKTİSADİ İŞL.</b> Fener Kalamış Cad. Yelken Sk. Nu.:3/5 Deniz Apt. Kalamış/İSTANBUL Telefon : 0 216 336 46 53 Belgegeçer : 0 216 336 98 46 ddd@ddd.org.tr	<b>THOMAS GUNN YASDEN DZ.MLZ. LTD. ŞTİ.</b> İçmeler Mevkii Sahil Yolu Cd. Denizciler Tic. Mrk. Nu.:25 D:21-22-27 Tuzla/İSTANBUL Telefon : 0 216 493 74 01 Belgegeçer : 0 216 493 74 02	<b>ELEKTRONİK HARİTA BAYİSİ - İDEAL TEKNOLOJİ BİLİŞİM ÇÖZÜMLERİ A.Ş.</b> Cumhuriyet Cd. Yeniparseller Sk. Nu.:20 B Blok Kavacı/Beykoz-İSTANBUL Telefon : 0 216 680 07 07 Belgegeçer : 0 216 680 07 03
<b>EAST MARINE DZ.CİLİK VE TURİZM A.Ş.</b> Kumlar Cad. Nu.:8 Atalar Kartal/İSTANBUL Telefon : 0 216 517 32 43 Belgegeçer : 0 216 517 32 43	<b>UMUT DENİZCİLİK GEMİ VE YAT MLZ. TİC. LTD. ŞTİ.</b> Kılıçalıpaşa Mescit Sk.Nu.:13 Karaköy/İSTANBUL Telefon : 0 212 251 81 02 Belgegeçer : 0 212 251 78 49 umutdenizcilik@hotmail.com	
<b>KAPTAN YAYINCILIK VE GIDA SAN. TİC. LTD. ŞTİ.</b> İstiklal Cad. Nu.:395(Yeni 199/A) Beyoğlu/İSTANBUL Telefon : 0 212 249 88 93 Belgegeçer : 0 212 243 84 82	<b>VİRA DENİZCİLİK</b> Kemankeş Mh. Karamustafapaşa Sk. Nu.:59-61 Karaköy/İSTANBUL Telefon : 0 212 244 47 13 Belgegeçer : 0 212 251 74 info@viradenizcilik.com	
<b>MARINE MARKET DZ.SAN. VE TİC.LTD.ŞTİ.</b> Hacı Mimi Mh. Necatibey Cad. Galata Beyazıt Sk. Nu.: 20 Tophane/İSTANBUL Telefon : 0 212 245 94 31-33 Belgegeçer : 0 212 245 94 35 info@marine-market.com	<b>YATMAR YATÇILIK, DENİZCİLİK TUR. SAN. VE TİC. A.Ş.</b> Kızılay Cad. Nu.:3 Alsancak/İZMİR Telefon : 0 232 421 70 88 Belgegeçer : 0 232 463 15 33 yatmar@yatmar.com	

## İÇİNDEKİLER

Bölüm 1	Türk Seyir ve Yat Haritalarına Ait Düzeltmeler
Bölüm 2	Notik Yayınlar Ait Değişme/Düzeltmeler ve Duyurular
Bölüm 3	Yerli Kaynaklı Seyrüsefere Ait Duyurular
Bölüm 4	Yabancı Kaynaklı Seyrüsefere Ait Duyurular
Bölüm 5	Denizcilere Özel Duyurular
Bölüm 6	Bilgilendirme

## AÇIKLAMA

- 1. HAFTALIK DENİZCİLERE İLANLAR YAYINI, KARADENİZ - MARMARA DENİZİ - EGE DENİZİ - AKDENİZ'E AIT YÜRÜRLÜKTEKİ TÜRK SEYİR VE YAT HARİTALARI FOLYOLARINI KAPSAR.**
- 2. COĞRAFİ MEVKİLER; BÖLGEDEKİ EN BÜYÜK ÖLÇEKLİ HARİTAYA GÖRE VE HARİTA DATUMUNA UYGUN OLARAK VERİLMİŞTİR.**
- 3. KERTERİZLER; 000°-360° (HAKİKİ) SAAT YELKOVANI YÖNÜNDEDİR. FENERLERİN KERTERİZLERİ DENİZDEN KERTERİZALMA ESASINA GÖRE VERİLMİŞTİR.**
- 4. GEÇİCİ İLANLARIN PARAGRAF NUMARALARI YANINA (T)(\*) KONULMUŞTUR.**
- 5. DENİZCİLERİN, SEYİR EMNİYETİNE TEHLİKE TEŞKİL EDEN DURUMLARI, BU İLANIN SONUNDA VERİLEN HİDROGRAFIK MEMORANDUM'DAKİ ESASLARA UYGUN OLARAK KAPAK SAYFASINDA BELİRTİLEN ADRESE(\*\*) BİLDİRMELERİ CAN VE MAL EMNİYETİ BAKIMINDAN ÖNEMLİDİR.**
- 6. SEYİR, HİDROGRAFI VE OŞİNOGRAFI DAİRESİ BAŞKANLIĞI YAYINLARI BAŞKANLIĞIMIZ HARİTA SATIŞ KISMINDA VE SAYFA-I'DE BELİRTİLEN YETKİLİ SATIŞ BAYİLİKLERİNDE SATILMAKTADIR.**

(\*) Geçici İlanlar (T) ve Ön Hazırlık amaçlı ilanlar (P); seyir haritalarına kurşun kalemle işlenecektir.

(\*\*) Hidrografik Memorandum gönderimi 07 Haziran 1973 tarih ve 14557 sayılı Resmi Gazetede yayımlanan 1738 sayılı yasa uyarınca posta ücretinden muaftır.

## TÜRK SEYİR VE YAT HARİTALARI

Sıra Nu.	TR Harita Nu.	Son Düzeltme İlan Nu. Paragraf Nu. ve Yılı	Yeni Yayın Tarihi	Yeni Harita Tarihi
1.	2	52-263-08	19.02.2005	
2.	3	10-037-07	08.04.2006	
3.	4	35-193-09	06.10.2007	
4.	10 (INT 310)	26-155-10	09.09.2000	
5.	10 A	29-175-10	14.07.2001	
6.	10 B	26-157-10	04.05.1991	
7.	11 (INT 3802)	19-113-10	15.07.2000	
8.	12 (INT 3804)	35-179-08	20.12.1986	
9.	13 (INT 3806)	37-199-09	24.08.1985	
10.	14	26-157-10	17.02.1990	
11.	14 A	22-132-10	20.02.2010	
12.	15	11-060-10	31.12.1988	
13.	16	21-128-09	22.09.1990	
14.	17	34/35-202-10	05.08.1989	
15.	18 (INT 3800)	29-175-10	12.04.2003	
16.	19	32/33-195-10	12.10.1991	
17.	20	14-081-10	20.01.2001	
18.	20 A	14-081-10	05.11.1994	
19.	21	24-146-10	22.04.2000	
20.	22 A	22-136-10	15.07.2000	
21.	22 B	14-081-10	09.04.2005	
22.	23	26-160-10	20.01.2001	
23.	24	32/33-200-10	04.03.1995	
24.	25	10-058-10	24.06.2000	
25.	26	28-173-10	10.07.2004	
26.	29 (INT 3708)	30-185-10	04.06.1994	
27.	30 (INT 308)	32/33-201-10	30.08.2003	
28.	31	22-136-10	25.05.2002	
29.	32 (INT 3600)	25-149-09	30.03.1985	
30.	33 (INT 3602)	25-152-10	20.01.2001	
31.	34	04-018-10	22.03.2003	
32.	35	51-286-09	19.10.1991	
33.	36	32/33-201-10	12.08.2006	
34.	37	07-039-10	-----	25.04.2009
35.	111	28-169-10	15.07.2000	
36.	112	10-052-10	18.03.2006	
37.	113	31-189-10	05.07.2003	
38.	121	32/33-197-10	24.11.2007	
39.	122	47-260-09	02.10.1999	
40.	123	30-182-10	14.03.1992	
41.	131	30-182-10	31.01.2004	
42.	132	39-211-09	10.11.1979	
43.	133	17-097-10	05.12.1975	
44.	141	26-157-10	05.07.1979	
45.	142	26-157-10	06.10.1979	
46.	143	27-163-10	24.08.1985	
47.	144	-----	18.07.2009	
48.	145	-----	-----	16.05.2009
49.	151	22-132-10	10.01.2009	
50.	152	26-156-10	18.03.1989	
51.	154	18-105-10	21.08.1977	
52.	161	21-125-10	30.05.1965	
53.	162	26-155-10	26.07.2008	
54.	171	29-176-10	06.01.1990	
55.	172	20-117-10	04.10.1986	
56.	181	25-150-10	01.02.2003	
57.	193	19-111-10	09.02.1993	
58.	211	41-224-09	25.09.2004	
59.	212 (INT 3750)	24-145-10	04.06.1994	

## TÜRK SEYİR VE YAT HARİTALARI

Sıra Nu.	TR Harita Nu.	Son Düzeltme İlan Nu. Paragraf Nu. ve Yılı	Yeni Yayın Tarihi	Yeni Harita Tarihi
60.	212 A	26-159(T)-10	26.04.1997	
61.	212 B	28-172-10	26.04.1997	
62.	213	28-172-10	22.04.2000	
63.	214	15-089-10	22.03.2008	
64.	215	16-096-10	31.08.2002	
65.	221 (INT 3784)	31-192-10	17.07.2004	
66.	222	14-081-10	28.05.2005	
67.	223	19-115-10	22.04.2000	
68.	224	27-166-10	30.08.2003	
69.	291	31-190-10	02.08.2003	
70.	292	31-190-10	09.09.2000	
71.	293	21-127-10	04.07.1998	
72.	294	30-185-10	09.09.2000	
73.	295 (INT 3752)	26-159(T)-10	04.09.2004	
74.	296	30-185-10	24.03.2001	
75.	311	47-263-09	08.05.2004	
76.	312	31-193-10	24.05.2003	
77.	313	31-193-10	15.12.2001	
78.	321	52-290-09	18.03.2006	
79.	322 (INT 3651)	30-188-10	07.04.2007	
80.	323	41-216-07	10.01.1981	
81.	324	29-180-10	24.09.1977	
82.	331	20-123-10	05.07.2003	
83.	332	-----	28.03.2009	
84.	333 (INT 3656)	20-122-10	22.06.2002	
85.	334 (INT 3660)	25-152-10	13.04.2002	
86.	335	24-142-09	13.11.1971	
87.	341	52-260-08	29.12.2007	
88.	342	30-169-09	05.10.1983	
89.	343	50-281-09	11.09.1999	
90.	344	33-182-09	22.03.2003	
91.	345	33-182-09	14.10.1969	
92.	1121	24-117-08	29.10.2005	
93.	1131	32/33-196-10	18.07.2009	
94.	1132	-----	-----	26.09.2009
95.	1231	06-030-09	13.09.1980	
96.	1311 (INT 3856)	20-124-09	04.01.1997	
97.	1321	27-162-10	15.10.2005	
98.	1322	39-211-09	-----	07.02.2009
99.	1331	28-168-10	23.02.2008	
100.	1332	47-259-09	19.04.2008	
101.	1402	-----	09.05.2009	
102.	1411 (INT 3860)	27-162-10	02.10.1999	
103.	1421	25-149-10	15.10.2005	
104.	1431	27-163-10	02.10.1999	
105.	1501	11-061-10	05.07.2008	
106.	1611	18-105-10	05.07.2008	
107.	1722	09-050-09	29.07.1989	
108.	1723	34/35-203-10	16.04.2005	
109.	1811 (INT 3758)	28-169-10	02.10.1999	
110.	1821	29-175-10	07.10.2006	
111.	1822	26-155-10	24.03.2001	
112.	1911	26-156-10	09.09.2000	
113.	2111	10-060-09	04.09.2004	
114.	2112	-----	-----	29.08.2009
115.	2121	28-172-10	17.04.2010	
116.	2122	34/35-206-10	-----	20.03.2010
117.	2123	-----	-----	20.03.2010
118.	2124	17-099-10	-----	02.01.2010

## TÜRK SEYİR VE YAT HARİTALARI

Sıra Nu.	TR Harita Nu.	Son Düzeltme İlan Nu. Paragraf Nu. ve Yılı	Yeni Yayın Tarihi	Yeni Harita Tarihi
119.	2131	29-153-08	26.04.1997	
120.	2132	16-095-10	-----	08.03.2008
121.	2133	24-145-10	-----	13.02.2010
122.	2134	28-172-10	24.06.2000	
123.	2136	29-178-10	28.10.2000	
124.	2141	46-254-09	14.09.1996	
125.	2142	32-175-09	15.01.1994	
126.	2143	32/33-199-10	14.11.2006	
127.	2144	29-178-10	20.01.2007	
128.	2145	30-186-10	06.10.2007	
129.	2146	30-186-10	07.04.2007	
130.	2147	31-191-10	21.04.1990	
131.	2149	27-165-10	12.07.1997	
132.	2210	31-191-10	20.07.2002	
133.	2211	25-151-10	22.11.1975	
134.	2212 (INT 3785)	14-082-10	28.02.2004	
135.	2213	37-200-09	14.07.2001	
136.	2214	31-192-10	14.07.2001	
137.	2215	15-090-10	18.02.1989	
138.	2223	30-186-10	25.09.2004	
139.	2224	30-186-10	13.09.2003	
140.	2231	22-135-10	09.09.2000	
141.	2233	-----	-----	26.09.2009
142.	2234	29-179-10	-----	10.01.2009
143.	2235	-----	02.01.2010	
144.	2241	29-123-07	11.01.1975	
145.	2245	45-250-09	30.05.1981	
146.	2246	03-012-10	20.07.2002	
147.	2247	49-275-09	28.04.2001	
148.	2248	42-230-07	26.05.1990	
149.	2911	30-184-10	03.05.2003	
150.	2916	11-048-08	-----	15.10.2005
151.	2919	31-190-10	29.09.2007	
152.	2920	27-164-10	15.11.2008	
153.	2921 (INT 3756)	34/35-204-10	15.07.2000	
154.	2921 A	34/35-204-10	11.06.1994	
155.	2921 B	28-170-10	11.06.1994	
156.	2922	28-171-10	23.02.2002	
157.	2923 (INT 3754)	34/35-205-10	09.09.2000	
158.	2924	23-140-10	28.10.2000	
159.	2925	38-204-09	29.12.2007	
160.	2926	22-133-10	23.02.2002	
161.	2927	34/35-204-10	14.09.1996	
162.	2928	32/33-198-10	11.06.1994	
163.	2929	16-104-09	-----	05.08.2006
164.	2931	28-171-10	14.09.1996	
165.	2941	24-144-10	12.07.2008	
166.	2942	-----	04.07.2009	
167.	3110	27-166-10	28.10.2000	
168.	3111	47-263-09	12.10.1991	
169.	3112	39-213-09	22.08.1992	
170.	3113	09-050-10	29.06.2002	
171.	3121	35-186-08	12.10.1991	
172.	3122	20-121-10	28.10.2000	
173.	3131	19-116-10	17.12.2005	
174.	3211	19-116-10	17.12.2005	
175.	3212	52-290-09	28.10.2000	
176.	3221 (INT 3653)	34-186-09	14.09.1996	
177.	3222 (INT 3652)	30-188-10	15.07.2006	

## TÜRK SEYİR VE YAT HARİTALARI

Sıra Nu.	TR Harita Nu.	Son Düzeltme İlan Nu. Paragraf Nu. ve Yılı	Yeni Yayın Tarihi	Yeni Harita Tarihi
178.	3223	31-173-09	-----	24.03.2007
179.	3310	20-127-09	-----	21.02.2009
180.	3331 (INT 3657)	14-083-10	10.06.2006	
181.	3341	13-059-08	01.04.1963	
182.	3342 (INT 3661)	11-066-10	07.11.2000	
183.	3343	25-152-10	-----	14.07.2007
184.	3344	07-038-10	08.01.1994	
185.	3361	49-276-09	03.12.2005	
186.	3401	52-262-08	28.06.2008	
187.	3402	32-178-09	08.08.1970	
188.	3403	52-260-08	26.04.2003	
189.	8005	31-194-10	20.12.1975	
190.	8006	31-194-10	04.05.1985	
Sıra Nu.	Yat Haritası Nu.	Son Düzeltme İlan Nu. Paragraf Nu. ve Yılı	Yeni Yayın Tarihi	Yeni Harita Tarihi
1.	3001_1	07-037-10	-----	27.05.2006
2.	3001_2	36-196-09	-----	27.05.2006
3.	3001_3	47-263-09	-----	27.05.2006
4.	3001_4	36-196-09	-----	27.05.2006
5.	3001_5	16-107-09	-----	27.05.2006
6.	3001_6	44-242-09	-----	27.05.2006
7.	3001_7	01-004-08	-----	27.05.2006
8.	3001_8	06-034-09	-----	27.05.2006
9.	3001_9	09-050-10	-----	27.05.2006
10.	3001_10	09-050-10	-----	27.05.2006
11.	3001_11	36-192-08	-----	27.05.2006
12.	3002_1	47-264-09	-----	27.05.2006
13.	3002_2	27-167-10	-----	27.05.2006
14.	3002_3	47-264-09	-----	27.05.2006
15.	3002_4	52-290-09	-----	27.05.2006
16.	3002_5	19-091-08	-----	27.05.2006
17.	3002_6	20-121-10	-----	27.05.2006
18.	3002_7	02-017-09	-----	27.05.2006
19.	3002_8	13-079-10	-----	27.05.2006
20.	3002_9	19-116-10	-----	27.05.2006
21.	3002_10	52-290-09	-----	27.05.2006
22.	2004_1	07-037-10	-----	26.05.2007
23.	2004_2	04-018-10	-----	26.05.2007
24.	2004_3	12-078-09	-----	26.05.2007
25.	2004_4	03-012-10	-----	26.05.2007
26.	2004_5	18-084-08	-----	26.05.2007
27.	2004_6	-----	-----	26.05.2007
28.	2004_7	45-250-09	-----	26.05.2007
29.	2004_8	12-078-09	-----	26.05.2007
30.	2004_9	04-012-10	-----	26.05.2007
31.	2004_10	33-169-07	-----	26.05.2007
32.	2004_11	-----	-----	26.05.2007
33.	2004_12	50-280-09	-----	26.05.2007
34.	2004_13	-----	-----	26.05.2007
35.	2004_14	43-230-07	-----	26.05.2007
36.	2901_1	30-185-10	-----	01.03.2008
37.	2901_2	27-164-10	-----	01.03.2008
38.	2901_3	31-190-10	-----	01.03.2008
39.	2901_4	15-084-10	-----	01.03.2008

**TÜRK SEYİR VE YAT HARİTALARI**

Sıra Nu.	Yat Haritası Nu.	Son Düzeltme İlan Nu. Paragraf Nu. ve Yılı	Yeni Yayın Tarihi	Yeni Harita Tarihi
40.	2901_5	30-185-10	-----	01.03.2008
41.	2901_6	28-170-10	-----	01.03.2008
42.	2901_7	31-190-10	-----	01.03.2008
43.	2901_8	15-084-10	-----	01.03.2008
44.	2901_9	30-184-10	-----	01.03.2008
45.	2901_10	15-084-10	-----	01.03.2008
46.	2901_11	16-091-10	-----	01.03.2008
47.	2901_12	34/35-204-10	-----	01.03.2008
48.	2901_13	15-084-10	-----	01.03.2008
49.	2901_14	28-170-10	-----	01.03.2008
50.	2901_15	15-084-10	-----	01.03.2008
51.	2901_16	31-190-10	-----	01.03.2008
52.	2901_17	15-084-10	-----	01.03.2008
53.	2901_18	15-084-10	-----	01.03.2008
54.	2901_19	15-084-10	-----	01.03.2008
55.	2901_20	15-084-10	-----	01.03.2008
56.	2901_21	15-084-10	-----	01.03.2008
57.	2901_22	15-084-10	-----	01.03.2008
58.	2902_1	30-185-10	-----	21.06.2008
59.	2902_2	21-127-10	-----	21.06.2008
60.	2902_3	24-144-10	-----	21.06.2008
61.	2902_4	24-144-10	-----	21.06.2008
62.	2902_5	26-159(T)-10	-----	21.06.2008
63.	2902_6	26-159(T)-10	-----	21.06.2008
64.	2902_7	17-099-10	-----	21.06.2008
65.	2902_8	13-077(T)-10	-----	21.06.2008
66.	2902_9	07-036-10	-----	21.06.2008
67.	2902_10	13-084-09	-----	21.06.2008
68.	2902_11	20-120-10	-----	21.06.2008
69.	2902_12	24-144-10	-----	21.06.2008
70.	2902_13	27-155-09	-----	21.06.2008
71.	2902_14	-----	-----	21.06.2008
72.	2902_15	-----	-----	21.06.2008
73.	2902_16	-----	-----	21.06.2008
74.	2902_17	16-094-10	-----	21.06.2008
75.	2003_1	04-018-10	-----	21.03.2009
76.	2003_2	31-191-10	-----	21.03.2009
77.	2003_3	-----	-----	21.03.2009
78.	2003_4	03-010-10	-----	21.03.2009
79.	2003_5	11-063-10	-----	21.03.2009
80.	2003_6	29-179-10	-----	21.03.2009
81.	2003_7	25-151-10	-----	21.03.2009
82.	2003_8	14-082-10	-----	21.03.2009
83.	2003_9	10-057-10	-----	21.03.2009
84.	2003_10	14-082-10	-----	21.03.2009
85.	2003_11	-----	-----	21.03.2009
86.	2003_12	31-192-10	-----	21.03.2009
87.	2003_13	31-192-10	-----	21.03.2009
88.	2003_14	50-279-09	-----	21.03.2009
89.	2003_15	-----	-----	21.03.2009
90.	2003_16	10-056-10	-----	21.03.2009

## TÜRK SEYİR VE YAT HARİTALARI

Sıra Nu.	Yat Haritası Nu.	Son Düzeltme İlan Nu. Paragraf Nu. ve Yılı	Yeni Yayın Tarihi	Yeni Harita Tarihi
91.	2002_1	51-285-09	-----	09.05.2009
92.	2002_2	-----	-----	09.05.2009
93.	2002_3	-----	-----	09.05.2009
94.	2002_4	28-172-10	-----	09.05.2009
95.	2002_5	28-172-10	-----	09.05.2009
96.	2002_6	16-095-10	-----	09.05.2009
97.	2002_7	-----	-----	09.05.2009
98.	2002_8	-----	-----	09.05.2009
99.	2002_9	46-254-09	-----	09.05.2009
100.	2002_10	-----	-----	09.05.2009
101.	2002_11	-----	-----	09.05.2009
102.	2002_12	-----	-----	09.05.2009
103.	2002_13	32/33-199-10	-----	09.05.2009
104.	2002_14	32/33-199-10	-----	09.05.2009
105.	2002_15	46-254-09	-----	09.05.2009

**PARAGRAF NUMARALARI**

<b>Paragraf Nu.</b>	<b>Sayfa Nu.</b>	<b>Paragraf Nu.</b>	<b>Sayfa Nu.</b>	<b>Paragraf Nu.</b>	<b>Sayfa Nu.</b>
202	1.2				
203	1.2				
204	1.2				
205	1.3				
206	1.3				



**İLGİLİ PARAGRAFLARIN ETKİLEDİĞİ HARİTA NUMARALARI**

<b>Harita Nu.</b>	<b>Paragraf Nu.</b>	<b>Harita Nu.</b>	<b>Paragraf Nu.</b>
TR 17	202		
TR 1723	203		
TR 2122	206		
TR 2921 (INT 3756)	204		
TR 2921A	204		
TR 2923 (INT 3754)	205		
TR 2927	204		
Yat Haritası 2901_12	204		

**202 KARADENİZ - Romanya - Midya - Capul Midya - Işıklı Tanker Bağlama Şamandırısı - Sis İşareti**

KAYNAK: BA.İlan Nu.: 22-2712/10

Harita 17 (137/10) [ED50 DATUMU]

DÜZELTİNİZ 'ı  Fl.15s  
Horn Mo(U)30s

olarak, 44°17'.84K, 28°46'.52D

**203 KARADENİZ - Ukrayna - Odesa - Not**

KAYNAK: BA.İlan Nu.: 23-2843/10

Harita 1723 (Odesa, Plan A) (080/10) [WGS84 DATUMU]

KOYUNUZ *Liman Çalışmaları (2010)*46°29'.19K, 30°45'.78D  
(Mevki merkez olmak üzere  
172°-352° hattında)**204 İSTANBUL BOĞAZI - Umuryeri - Acar Burnu - Şamandıra**


KAYNAK: Kurtarma Sualtı Komutanlığı

Harita 2927 (İstanbul Boğazı Büyükdere, Plan C) (170/10) [ED50 DATUMU]

SİLİNİZ 

41°09'.69K, 29°04'.34D

Harita 2921A (158/10) [ED50 DATUMU]

SİLİNİZ 

41°09'.69K, 29°04'.34D

Harita 2921 (INT 3756) (170/10) [ED50 DATUMU]

SİLİNİZ 

41°09'.69K, 29°04'.34D

Yat Haritası 2901\_12 (119/10) [WGS84 DATUMU]

SİLİNİZ 

41°09'.64K, 29°04'.31D

**205 MARMARA DENİZİ - İstanbul Boğazı Güney Yaklaşması - Telsiz Rapor Hattı - Blok Not**

KAYNAK: SHOD Başkanlığı, Deniz Harita Üretim Şube Müdürlüğü

Harita 2923 (INT 3754) (190/10) [ED50 DATUMU]

KOYUNUZ 

(Açıklama: Macenta renkli olacak)

40°52'.08K, 28°48'.80D (Harita Batı Sınırı)  
40°50'.30K, 28°52'.00D

(Açıklama: Macenta renkli olacak)

40°50'.30K, 28°52'.00D  
40°48'.50K, 29°09'.00D  
40°52'.35K, 29°13'.60D (Sahil)

ve

40°48'.50K, 29°09'.00D  
40°45'.00K, 29°08'.88D (Harita Güney Sınırı)

ve

41°00'.60K, 29°00'.13D (Mendirek ucu)  
41°00'.60K, 28°59'.24D (Sahil)

ve

40°59'.82K, 29°00'.80D (Mendirek ucu)  
40°59'.62K, 29°00'.91D (Mendirek ucu)

Ek'te verilen Blok Not'u


40°57'.00K, 29°17'.42D  
(Mevkii merkez olmak üzere)

SİLİNİZ

41°00'.52K, 28°59'.60D  
(Mevkii merkezli)40°59'.93K, 28°59'.93D  
(Mevkii merkezli)**206 ÇANAKKALE BOĞAZI - Çanakkale Limanı - Fener**


KAYNAK: Kıyı Emniyeti Genel Müdürlüğü

Harita 2122 (Çanakkale Limanı, Plan B) (Yeni Harita Tarihi:27.03.2010) [WGS84 DATUMU]

DÜZELTİNİZ  F.G.7m3M'i  Fl(2)G.5s7m3M

olarak, 40°09'.011K, 26°24'.015D

Harita 2122 (Yeni Harita Tarihi:27.03.2010) [WGS84 DATUMU]

DÜZELTİNİZ  F.G.7m3M'i  Fl(2)G.5s7m3M

olarak, 40°09'.011K, 26°24'.015D

TRAFİK AYRIM DÜZENİ VE İSTANBUL BOĞAZI'NDA SEYİR	TRAFFIC SEPARATION SCHEME AND NAVIGATION THROUGH THE STRAIT OF İSTANBUL
<p>A)İstanbul Boğazı'ndan geçiş yapan gemiler, Trafik Ayırım Düzenlerinde Uluslararası Denizde Çatışmayı Önleme Tüzüğü Kural-10'a uygun olarak seyredeceklerdir.</p> <p>B)Detaylı bilgi için Türk Boğazları Seyir Rehberine bakınız.</p> <p>C)İstanbul Boğazı'nda seyredecek gemiler, Gemi Trafik Hizmetleri Merkezi ile aşağıda belirtilen VHF kanallarında irtibat kuracaklardır.</p> <p>Çalışma.....Sektör Türkeli.....Kanal 11 Sektör Kavak.....Kanal 12 Sektör Kandilli .....Kanal 13 Sektör Kadıköy .....Kanal 14 Sektör Marmara .....Kanal 10 Kılavuz.....Kanal 16, 71</p> <p>D)Türk Boğazlarından geçiş yapacak yabancı harp gemileri 20 Temmuz 1936 tarihli Montrö Sözleşmesi hükümlerine tabidir.</p>	<p>A)All vessels passing through the Strait of İstanbul shall navigate within the established Traffic Separation Schemes in compliance with the Rule-10 of the International Regulations for Preventing Collisions at Sea.</p> <p>B)For detailed information refer to Turkish Straits Navigation Guide.</p> <p>C)All vessels navigating at the approaches and through the Strait of İstanbul shall contact to the Vessel Traffic Services Center via VHF channels given below.</p> <p>Working.....Sector Türkeli.....Channel 11 Sector Kavak.....Channel 12 Sector Kandilli.....Channel 13 Sector Kadıköy.....Channel 14 Sector Marmara.....Channel 10 Pilot.....Channel 16, 71</p> <p>D)Foreign warships passing Through Turkish Straits are subject to the Montreux Convention dated 20 July 1936.</p>

İlgili Harita : TR 2923 (INT 3754)

## NOTİK YAYINLARA AİT DEĞİŞME/DÜZELTME VE DUYURULAR BÖLÜM 2

### FENERLER VE SİS İŞARETLERİ KİTABI (2007)'NA AİT DÜZELTMELER AŞAĞIDA VERİLMİŞTİR.

<b>44596</b> E0308.6	- CALA BONA. Güney mendirek ucunda.	39 36.9 N FI(2)R 10s 03 23.6 E *	5	5 2	Beyaz bina üstünde kırmızı yuvarlak kule ve kırmızı kare tepelik.	Ş0.5.k2,ş0.5.k7
<b>44597</b> E0308.7	- CALA BONA. Kuzey mendirek ucunda.	39 36.9 N FI(2)G 10s 03 23.6 E *	5	3 ...	Beyaz kutübe üzerinde yeşil yuvarlak kule ve üzerinde yeşil üçgen tepelik.	Ş0.5.k2,ş0.5.k7
<b>45584</b> E0407.4	SİLİNİZ					

Başkanlığımızca yayımlanan seyir duyuruları hakkında bilgi almak için, Denizcilere İlanlar Yıllığı 2010 isimli yayının 10 numaralı bölümüne bakınız. Aşağıdaki duyurular, 18 Ağustos 2010 tarihine kadar Başkanlığımızca milli NAVTEKS duyuru numarası verilerek yayımlanan SEYİR DUYURULARI ile Başkanlığımıza intikal etmiş fakat henüz NAVTEKS duyuru numarası tahsis edilmemiş ve planlama yapılabilmesi maksadıyla yayımlanacak olan SEYİR DUYURULARINI kapsar.

**(1) YERLİ KAYNAKLI DUYURULAR****(A) Hali Hazırda Yürürlükte Olan Yayımlanmış Duyurular :****1999 SERİSİ****81. KARADENİZ - ORDU**

20 Şubat 1999 tarihinde meydana gelen kötü hava ve deniz şartları neticesinde, Ordu Liman Başkanlığının yetki sınırları içerisinde bulunan **Mersin Köyü Balıkçı Barınağının** dolgu ve tahkimat taşları, her iki mendirek girişlerine yayıldığı için tehlike arz etmekte olduğu, denizcilere duyurulur.

**2004 SERİSİ****94. KARADENİZ**

İNEBOLU : 24 Şubat 2004 tarihinde meydana gelen kötü hava ve deniz şartları neticesinde İnebolu Liman Başkanlığının yetki sınırları içerisinde bulunan **Doğanyurt Balıkçı Barınağının** dolgu ve tahkimat taşları, her iki mendirek girişlerine yayıldığı için tehlike arz etmektedir, denizcilere duyurulur.

AMASRA : 13 Şubat 2004 tarihinde meydana gelen kötü hava ve deniz şartları neticesinde Amasra Liman Başkanlığının yetki sınırları içerisinde bulunan **Kurucaşile Balıkçı Barınağının** dolgu ve tahkimat taşları, her iki mendirek girişlerine yayıldığı için tehlike arz etmektedir, denizcilere duyurulur.

**451. KARADENİZ - AYANCIK İSKELESİ**

41°56'.90K, 34°34'.40D mevkiindeki Ayancık İskelesi ayakları kırılmıştır ve bu nedenle iskele kullanılmaz haldedir. Ayancık iskelesine gelecek gemilerin Liman Başkanlığı ile irtibat kurmaları, denizcilere duyurulur.

**2007 SERİSİ****069. KARADENİZ**

İNEBOLU Limanı girişi tali mendirek istikametinde sığıklar olduğu, limana giriş ve çıkış yapacak gemilerin kuzey mendireğe yakın geçmeleri, denizcilere duyurulur.

**2009 SERİSİ****064. KIZILDENİZ - ADEN KÖRFEZİ - SOMALİ**

1. Somali açıkları Aden Körfezi'nde deniz haydutluğuna karşı bölgede bulunan NATO savaş gemileri tarafından VHF Kanal 16'dan aşağıdaki çağrı yapılmaktadır;

"Securite, Securite, Securite, this is NATO warship with a maritime awareness call. NATO warships are conducting security operations in this area under the request of the united nations. If you observe any suspicious or illegal activity or require any assistance, please call any warship on CH 16 or report to the NATO shipping centre free call number 00 44 1923 843 574"

2. Ticari gemilerin korsan faaliyetlere karşı korunması maksadı ile deniz güvenlik karakol sahası (MSPA) tesis edilmiştir. Konuya ilişkin bilgiler ve 24 saat esasına göre faaliyet gösteren temas noktaları için [www.nga.mil/portal/site/maritime](http://www.nga.mil/portal/site/maritime) adresindeki "Broadcast Warnings" menüsünde yer alan "Marad Advisories" tipli uyarı mesajları takip edilmelidir, denizcilere duyurulur.

**127. KARADENİZ**

27 Şubat 2009 tarihinden ikinci bir duyuruya kadar 40°59' 08"K,37°55' 14"D ile 41°00' 24"K, 37°55' 34"D mevkiilerini birleştiren hat boyunca deşarj boru hattı inşaa çalışmaları yapılacaktır.

**631. MARMARADENİZİ**

Adalar; 40°51' 58"K, 29°09' 20"D mevkii merkez olmak üzere 200 metre yarıçaplı saha içerisinde yüzen sualtı borusu mevcuttur. Denizcilere duyurulur.

**645. EGE DENİZİ**

Aşağıda belirtilen sahalarda içerisinde haritada gösterilmeyen, seyir tehlikeli balık çiftlikleri mevcuttur. Denizcilere duyurulur.

**SAHA - I**

Enlemler :37°12' 00"K, 37°19' 00"D  
Boylamlar :27°20' 00"K, 27°33' 00"D

**SAHA - II**

Enlemler :37°07' 00"K, 37°12' 00"D  
Boylamlar :27°22' 00"K, 27°32' 00"D

**2010 SERİSİ****268. AKDENİZ**

36°28' 51"K, 32°05' 08"D mevkii merkez olmak üzere 500 metre yarıçaplı saha içerisinde yüzen sualtı borusu mevcuttur. Müteyakkız bulunulması. Denizcilere duyurulur.

**292. KARADENİZ**

BIGFOOT-1, AMBER II, GSP VEGA ve iki adet destek gemileri tarafından 15 Nisan 2010 tarihinden ikinci bir duyuruya kadar, aşağıda belirtilen saha içerisinde sondaj ve denizaltı boru döşeme çalışmaları yapılacaktır. Denizcilere duyurulur.

41°14' 19"K, 31°05' 41"D  
41°14' 18"K, 31°12' 56"D  
41°07' 40"K, 31°05' 47"D  
41°07' 35"K, 31°13' 12"D

**305. KARADENİZ**

KAPTANI DERYA - 1 isimli gemi tarafından sualtı çalışması 19 Nisan 2010 tarihinden ikinci bir duyuruya kadar 41°15'08"K, 29°35' 55"D mevkiinde yapılacaktır. Çalışma gemisinden 1 deniz mili açık geçilmesi. Denizcilere duyurulur.

**353. KARADENİZ**

Tehlikeli Saha. Aşağıda belirtilen saha içerisinde patlamamış mühimmat bulunmaktadır. Denizcilere duyurulur.

41°10' 10"K, 29°39' 00"D (Sahil)  
41°14' 00"K, 29°39' 00"D  
41°14' 00"K, 29°45' 00"D  
41°09' 42"K, 29°45' 10"D (Sahil)

**383. MARMARADENİZİ**

20 Mayıs - 20 Ağustos 2010 tarihleri arasında saat 0400Z'dan 2200Z'a kadar aşağıdaki mevkilerin içerisinde kalan sahada atış eğitimi yapılacaktır.

40°33' 00"K, 26°51' 00"D  
40°34' 00"K, 26°53' 00"D  
40°32' 24"K, 26°57' 00"D  
40°30' 24"K, 26°52' 00"D

**385. AKDENİZ**

Doğu Akdeniz'de Akdeniz Kalkanı Harekatı icra eden Türk unsurları, gemilerin güvenli olarak seyir yapmalarını sağlamak ve terörizmi önlemek amacıyla hareket icra etmektedir. Türk unsurları tarafından çağrı yapıldığında sorulacak sorulara vereceğiniz cevaplar ile sağlayacağınız işbirliği ve yardım önem arz etmektedir. Herhangi bir şüpheli faaliyet veya bilgiyi Türk savaş gemilerine, Türk Deniz Kuvvetleri Harekat Merkezine 00 90 312 4033093/2222, dkhm@dzkk.tsk.tr e-posta adresine bildiriniz. Teşekkürler.

**459. KARADENİZ**

27 Şubat 2009 tarihinden ikinci bir duyuruya kadar 41°57' 00"K,34°35' 24"D ile 41°57' 50"K, 34°35' 02"D mevkilerini birleştiren hat boyunca deşarj boru hattı inşaa çalışmaları yapılacaktır.

**468. KARADENİZ**

22 Haziran 2010 tarihinden ikinci bir duyuruya kadar 41°14'05"K, 29°11' 45"D mevkiine geçici olarak dalga ölçüm şamandırası tesis edilmiştir. Denizcilere duyurulur.

**476. EGE DENİZİ**

25 Haziran 2010 tarihinden ikinci bir duyuruya kadar 39°59'37"K, 26°09' 27"D mevkiine geçici olarak dalga ölçüm şamandırası tesis edilmiştir. Denizcilere duyurulur.

**511. AKDENİZ**

14 Temmuz 2010 tarihinden ikinci bir duyuruya kadar 36°45'50"K, 28°25' 35"D mevkiine geçici olarak dalga ölçüm şamandırası tesis edilmiştir. Denizcilere duyurulur.

**535. KARADENİZ**

LEIV EIRIKSSON isimli derin deniz sondaj platformu, 07 Ağustos 2010 tarihinden ikinci bir duyuruya kadar 41°50' 04"K, 31°19' 16"D mevkiinde olacak ve aşağıda belirtilen saha içerisinde sondaj çalışmaları yapacaktır. Çalışma sahasından 2 deniz mili açık geçilmesi. Denizcilere duyurulur.

41°50' 37"K, 31°19' 15"D  
41°50' 06"K, 31°19' 59"D  
41°49' 32"K, 31°19' 17"D  
41°50' 04"K, 31°18' 33"D

**541. KARADENİZ**

19 - 20 Ağustos 2010 tarihleri arasında saat 0600Z'dan 1500Z'a kadar aşağıdaki sınırlanmış saha içerisinde atış eğitimi yapılacaktır.

K-022 NUMARALI SAHA

Ölüce Burnu (41°19' 00"K, 31°24' 20"D) merkez olmak üzere 12 mil yarıçaplı saha

**542. AKDENİZ**

16 - 18 Ağustos 2010 tarihleri arasında saat 1400Z'dan 1600Z'a kadar aşağıdaki sınırlanmış saha içerisinde atış eğitimi yapılacaktır.

LT-D13 NUMARALI SAHA

36°40' 00"K, 34°52' 00"D  
36°32' 00"K, 34°42' 00"D  
36°17' 00"K, 35°24' 00"D  
36°26' 00"K, 35°29' 00"D

**546. KUZEY EGE**

13 Ağustos - 15 Eylül 2010 tarihleri arasında aşağıda belirtilen mevkilerde sualtı çalışması yapılacaktır. Çalışma mevkilerinden açık geçilmesi denizcilere duyurulur.

40°35' 22"K, 26°31' 39"D  
40°35' 55"K, 26°32' 27"D  
40°36' 34"K, 26°33' 37"D  
40°36' 41"K, 26°27' 25"D

**548. DOĞU AKDENİZ**

R/V BİLİM - 2 isimli araştırma gemisi 18 - 19 Ağustos 2010 tarihleri arasında aşağıda belirtilen saha içerisinde oşinografik araştırmalar yapacaktır. Çalışma gemisinden açık geçilmesi denizcilere duyurulur.

A.1) 36°33' 30"K, 34°16' 00"D  
A.2) 36°30' 00"K, 34°22' 00"D

**549. İSTANBUL BOĞAZI**

STORM KNIGHT isimli gemi ile 17 - 30 Ağustos 2010 tarihleri arasında aşağıda belirtilen noktaları birleştiren hatlarda sualtı kablo çalışması yapılacaktır. Çalışma gemisinden açık geçilmesi denizcilere duyurulur.

A.1) 41°00' 59"K, 28°59' 13"D (Sarayburnu)  
A.2) 41°01' 04"K, 29°00' 31"D (Salacak)  
B.1) 41°04' 22"K, 29°02' 42"D (Bebek)  
B.2) 41°04' 13"K, 29°03' 24"D (Vaniköy)

**(B) Yayınlanacak Duyurular :****... İSTANBUL BOĞAZI**

24 - 25 Ağustos 2010 tarihlerinde saat 0700Z'dan 2100Z'a kadar 41°11' 15"K, 29°07' 05" mevkii merkez olmak üzere 1 deniz mili yarıçaplı saha içerisinde atış eğitimi yapılacaktır.

**... MARMARA DENİZİ**

02 ve 03 Eylül 2010 tarihlerinde saat 0400Z'dan 1400Z'a kadar aşağıdaki sınırlanmış saha içerisinde atış eğitimi yapılacaktır.

LT-D5 NUMARALI SAHA

40°25' 00"K, 28°39' 00"D  
40°28' 30"K, 28°40' 00"D  
40°29' 30"K, 28°31' 00"D  
40°38' 00"K, 28°07' 00"D  
40°32' 00"K, 28°01' 00"D  
40°26' 00"K, 28°16' 00"D

**... MARMARADENİZİ**

06 ve 07 Eylül 2010 tarihlerinde saat 1000Z'dan 1400Z'a kadar aşağıdaki sınırlanmış saha içerisinde atış eğitimi yapılacaktır.

**LT-D5 NUMARALI SAHA**

40°25' 00"K, 28°39' 00"D  
40°28' 30"K, 28°40' 00"D  
40°29' 30"K, 28°31' 00"D  
40°38' 00"K, 28°07' 00"D  
40°32' 00"K, 28°01' 00"D  
40°26' 00"K, 28°16' 00"D

**... KARADENİZ**

03 ve 04 Kasım 2010 tarihlerinde saat 0300Z'dan 1230Z'a kadar aşağıdaki sınırlanmış saha içerisinde atış eğitimi yapılacaktır.

41°10' 00"K, 29°38' 00"D  
41°09' 00"K, 29°48' 00"D  
41°31' 45"K, 31°35' 15"D  
42°00' 00"K, 31°17' 30"D  
41°25' 00"K, 29°40' 00"D

**... AKDENİZ**

14 ve 15 Eylül 2010 tarihlerinde saat 0400Z'dan 1800Z'a kadar aşağıdaki sınırlanmış sahalar içerisinde atış eğitimi yapılacaktır.

**LT-D13 NUMARALI SAHA**

36°26' 00"K, 35°29' 00"D  
36°17' 00"K, 35°24' 00"D  
36°32' 00"K, 34°42' 00"D  
36°40' 00"K, 34°52' 00"D

**A-076 NUMARALI SAHA**

36°15' 00"K, 35°49' 10"D  
36°15' 00"K, 35°32' 30"D  
36°34' 45"K, 35°32' 00"D  
36°50' 00"K, 35°53' 00"D  
36°34' 48"K, 36°08' 00"D

**... EGE DENİZİ**

16 ve 17 Eylül 2010 tarihlerinde saat 0400Z'dan 1800Z'a kadar aşağıdaki sınırlanmış sahalar içerisinde atış eğitimi yapılacaktır.

**072 (MUADDEL-I) NUMARALI SAHA**

38°40' 50"K, 26°34' 00"D  
38°51' 00"K, 26°36' 06"D  
38°51' 15"K, 26°46' 15"D  
38°44' 30"K, 26°45' 00"D  
38°40' 00"K, 26°44' 30"D

**073 (MUADDEL-I) NUMARALI SAHA**

39°00' 00"K, 25°48' 00"D  
38°45' 00"K, 25°41' 00"D  
38°42' 44"K, 26°10' 00"D  
38°53' 32"K, 26°10' 00"D

**074 (MUADDEL-I) NUMARALI SAHA**

38°40' 50"K, 26°34' 00"D  
38°40' 00"K, 26°44' 30"D  
38°37' 06"K, 26°46' 00"D  
38°33' 45"K, 26°38' 45"D

**... EGE DENİZİ**

21 ve 22 Eylül 2010 tarihlerinde saat 0500Z'dan 2100Z'a kadar aşağıdaki sınırlanmış saha içerisinde atış eğitimi yapılacaktır.

074 (MUADDEL-I) NUMARALI SAHA

38°40' 00"K, 26°44' 30"D  
38°40' 40"K, 26°35' 30"D  
38°28' 00"K, 26°41' 00"D  
38°28' 00"K, 26°50' 00"D

**... AKDENİZ**

28 ve 29 Eylül 2010 tarihlerinde saat 0400Z'dan 1800Z'a kadar aşağıdaki sınırlanmış saha içerisinde atış eğitimi yapılacaktır.

A-080 NUMARALI SAHA

36°50' 00"K, 28°22' 00"D  
36°41' 30"K, 28°22' 00"D  
36°41' 30"K, 28°32' 30"D  
36°46' 54"K, 28°32' 30"D  
36°50' 00"K, 28°27' 06"D

**... AKDENİZ**

14-15 Eylül 2010 tarihlerinde saat 0700Z'dan 0900Z'a kadar aşağıdaki sınırlanmış saha içerisinde atış eğitimi yapılacaktır.

A-78(LT-D16) NUMARALI SAHA

36°07' 50"K, 30°15' 55"D  
36°17' 15"K, 30°21' 15"D  
36°12' 00"K, 30°25' 00"D  
36°12' 30"K, 30°30' 00"D  
36°07' 30"K, 30°30' 00"D

10 Ağustos 2010 tarihinden, 17 Ağustos 2010 gün ve saat 1300 Z tarihine kadar NAVAREA III Saha Koordinatörlüğüne intikal etmiş olan yürürlükteki SEYİR DUYURULARINI kapsamakta olup, NAVAREA III Saha Koordinatörlüğüne intikal eden yerli kaynak duyurularımızın mükerrer yazılmaması için bu bölümde belirtilmemiş, Milli NAVTEKS duyuru numarası belirtilerek Bölüm III'te yayımlanmıştır.

**Seyir Duyuruları** :

**2010 SERİSİ**

**016. LÜBNAN**

Lübnan Geçici Birleşmiş Milletler Gücü (UNIFIL) Deniz Görev Kuvveti (MTF), Lübnan limanlarına doğru seyir yapan veya Lübnan karasuları içerisinde geçiş yapan ticari gemi trafiğini denetlemektedir. Bu görevi Birleşmiş Milletler Güvenlik Konseyinin 1701 sayılı kararına dayanarak yapmaktadır.

Lübnan karasularına yaklaşan gemiler Birleşmiş Milletler savaş gemisinin telsiz çağrılarına cevap vermeye ve 1701 sayılı kararın gerektirdiği kontrollere hazır olmalıdır.

Lübnan karasularına giriş yapmayı planlayan gemiler, Lübnan'daki acentalarını ve ayrıca limana varışları hakkında Lübnan yetkililerini bilgilendirmelidir.

Lübnan karasularında 4 adet giriş/geçiş koridoru oluşturulmuştur;

1. Trablus limanına giriş : Giriş noktası 34°30'.00K, 35°31'.00D mevkii olup, 090° rotasıyla Trablus limanı mendireğine doğrudur.
2. Beyrut limanına giriş : Giriş noktası 33°54'.00K, 35°13'.00D mevkii olup, 090° rotasıyla Beyrut limanı mendireğine doğrudur.
3. Sidon limanına giriş : Giriş noktası 33°34'.00K, 35°08'.00D mevkii olup, 090° rotasıyla Sidon limanı mendireğine doğrudur.
4. Sahil Koridoru : Lübnan limanları arasında ticari gemi trafiği sahil hattından 3 deniz mili olacak şekilde kıyı boyunca kullanılacaktır.

Ticari gemiler bu koridorları aşağıdaki kurallara riayet edecek şekilde her daim kullanacaklardır;

- A. Yukarıdaki 3 limandan birine yönelmiş herhangi bir ticari gemi sahilden 3 deniz mili mesafeye kadar belirtilen koridorları kullanarak seyir yapacak ve bu noktadan liman girişine doğru ilerleyecektir.
  - B. Bir Lübnan limanından ayrılacak ve diğer Lübnan limanlarına yönelmiş herhangi bir ticari gemi, liman giriş noktasına kadar Lübnan sahili boyunca sahil koridorunu kullanacaktır.
  - C. Herhangi bir Lübnan limanından ayrılırken ve Lübnan karasularını terkederken tüm gemiler rotalarını 270° alacaklardır.
2. Gazze şeridi sahili açıklarındaki deniz sahasına yaklaşan gemiler İsrail Deniz Kuvvetleri ile kanal 16 üzerinden çağrı yaparak irtibat kurarak denetim ve kontrole tabi tutulacaktır.
  3. İsrail ve Filistin yetkilileri arasında yapılmış antlaşmalara göre yabancı gemilerin Gazze şeridine bitişik deniz sahasına girişi güvenlik sebebiyle yasaklanmıştır.

**025. SİCİLYAKANALI**

HANNIBAL isimli gemi ile ikinci bir duyuruya kadar aşağıda belirtilen saha içerisinde denizaltı kablo çalışmaları yapılacaktır. Saha içerisinde demirmek ve balıkçılık faaliyetlerinde bulunmak yasaktır. Denizcilere duyurulur.

36°51'.43K, 011°04'.61D  
36°51'.43K, 011°23'.17D  
36°47'.43K, 011°04'.61D  
36°47'.43K, 011°23'.17D

**048. TUNUS**

36°04'.30K, 010°32'.60D mevkiindeki kuzey kardinal şamandıra geçici olarak kaldırılmıştır. Denizcilere duyurulur.

**051. TUNUS**

01 Eylül 2010 tarihine kadar aşağıda verilen hat boyunca denizaltı boru hattı ve platform inşa çalışmaları yapılacaktır. 1000 m. açık geçilmesi. Denizcilere duyurulur.

36°06'.90K, 010°49'.30D  
36°28'.10K, 010°54'.70D  
36°31'.00K, 010°50'.00D

**070. TUNUS**

31 Ağustos 2010 tarihine kadar aşağıda verilen hat boyunca denizaltı boru hattı çalışmaları yapılacaktır. Hat boyunca demirmek ve balıkçılık faaliyetlerinde bulunmak yasaktır. Denizcilere duyurulur.

36°51'.43K, 011°04'.61D  
36°51'.43K, 011°23'.17D  
36°47'.43K, 011°04'.61D  
36°47'.43K, 011°23'.17D

**185. MISIR**

BOURBON LIBERTY 224 ve BOURBON LIBERTY 205 tarafından yükün gemiler arası transferi 15 Eylül 2010 tarihine kadar 36°58'.60K, 011°43'.90D mevki civarında olacaktır. Denizcilere duyurulur.

**211. TUNUS**

Balık çiftliği aşağıdaki mevkiilerdeki 4 adet şamandıra ile markalanmıştır.

Kuzey Kardinal Şamandıra	37°07'.30K, 010°16'.68D
Doğu Kardinal Şamandıra	37°06'.97K, 010°16'.27D
Güney Kardinal Şamandıra	37°06'.97K, 010°17'.00D
Batı Kardinal Şamandıra	35°06'.65K, 010°16'.68D

**215. TUNUS**

KERKENNAH Adası 4 numaralı şamandırası 34°51'.37K, 011°50'.22D mevkiindedir. Denizcilere duyurulur.

**221. TUNUS**

KERKENNAH Adası 0 numaralı şamandırası 35°04'.00K, 011°15'.30D mevkiine tekrar atılmıştır. Denizcilere duyurulur.

**231. MISIR**

M/V GECO EAGLE isimli gemi ile ikinci bir duyuruya kadar yedek boyu 3.5 deniz mili olan 12 adet kablo yedekleyerek sismik arařtırmalar ařađıdaki saha ierisinde yapılacaktır. alıřma gemisinden 6 deniz mili aık geilmesi. Denizcilere duyurulur.

32°01'.26K, 031°20'.34D  
31°52'.51K, 031°37'.57D  
31°50'.57K, 031°58'.30D  
31°39'.58K, 032°29'.75D  
31°45'.89K, 032°49'.54D  
32°04'.91K, 032°51'.22D  
32°14'.51K, 032°46'.68D  
32°18'.67K, 032°29'.48D  
32°25'.49K, 031°51'.04D  
32°25'.71K, 031°39'.58D  
32°16'.32K, 031°25'.41D  
32°10'.90K, 031°20'.29D

**232. KARADENİZ KER BOĐAZI**

TAMAN limanı yaklařmasında ařađıdaki saha ierisinde patlamamıř cephane bulunmaktadır. Denizcilere duyurulur.

45°07'.27K, 036°42'.73D  
45°06'.93K, 036°42'.58D  
45°07'.08K, 036°41'.85D  
45°07'.48K, 036°42'.05D

**239. CEZAYİR**

36°56'.80K, 008°14'.40D mevkiinde bulunan RAS ROSA feneri sönümüřtür. Denizcilere duyurulur.

**241. MISIR**

M/V HIGH LAND NAVIGATOR, HIGH LAND FORTRESS, AUDACIA ve CALAMITY JAN isimli gemiler ile 01 Eylül 2010 tarihine kadar ařađıdaki saha ierisinde denizaltıboru döřeme alıřmaları yapılacaktır. Saha ierisinde demirmek ve balıçılık faaliyetlerinde bulunmak yasaktır. Denizcilere duyurulur.

31°22'.15K, 030°17'.06D  
31°32'.16K, 030°14'.95D  
31°53'.33K, 030°27'.90D  
31°55'.31K, 030°31'.08D

**242. LÜBNAN**

Ařađıdaki mevkiilerde harita derinliđinden daha az derinlik olduđu ve 33°33'.59K, 035°21'.31D mevkiinde bulunan bıkının yerinde olmadıđı rapor edilmiřtir. Denizcilere duyurulur.

33°34'.69K, 035°22'.34D	7.9 metre
33°34'.57K, 035°22'.47D	8.5 metre
33°34'.38K, 035°22'.39D	5.0 metre
33°34'.18K, 035°22'.36D	0.3 metre
33°34'.01K, 035°22'.12D	4.0 metre
33°32'.42K, 035°20'.69D	38.7 metre

**249. TUNUS**

ENSCO 85 isimli açık deniz platformu 23 Ağustos 2010 tarihine kadar aşağıda belirtilen saha içerisinde bulunacaktır. Platformdan 1000 metre açık geçilmesi, denizcilere duyurulur.

33°26'.50K, 011°18'.10D  
33°26'.50K, 011°17'.80D  
33°26'.80K, 011°17'.80D  
33°26'.80K, 011°18'.10D

**255. KARADENİZ**

OSV RYLAN-T isimli gemi ile 30 Ağustos 2010 tarihine kadar aşağıda belirtilen saha içerisinde deniz çalışmaları yapılacaktır. Çalışma gemisinden açık geçilmesi, denizcilere duyurulur.

31°59'.69K, 029°45'.06D  
31°59'.94K, 030°18'.82D  
31°18'.17K, 030°19'.13D  
31°17'.92K, 029°45'.62D

**257. TUNUS**

Balık çiftliği aşağıdaki mevkilerdeki 4 adet şamandıra ile markalanmıştır.

Kuzey Kardinal Şamandıra 36°04'.56K, 010°32'.82D  
Doğu Kardinal Şamandıra 36°04'.02K, 010°33'.69D  
Güney Kardinal Şamandıra 36°03'.45K, 010°32'.80D  
Batı Kardinal Şamandıra 36°04'.02K, 010°32'.00D

**260. TUNUS**

BANNOUR isimli balık çiftliği aşağıdaki mevkilerdeki 4 adet şamandıra ile markalanmıştır.

Kuzey Kardinal Şamandıra 35°33'.10K, 011°05'.17D  
Doğu Kardinal Şamandıra 35°32'.47K, 011°06'.01D  
Güney Kardinal Şamandıra 35°32'.14K, 011°05'.16D  
Batı Kardinal Şamandıra 35°32'.45K, 011°04'.34D

**261. İYON DENİZİ**

31 Ağustos 2010 saat 2359Z' a kadar 37°30'.00K, 017°06'.00D mevkii merkez olmak üzere 25 mil yarı çaplı saha içerisinde atış eğitimleri icra edilecektir. Denizcilere duyurulur.

**Sondaj Platformları (243/10 Numaralı Bildiriye Kadar) :**

BÖLGE/Platform İsmi Enlem Boylam

**Akdeniz (Batı/Güney/Güneydoğu)**

Atwood Auora	31°24'.00K	29°58'.00D (NAVIII 226/10)
İsmi bilinmiyor	31°24'.10K	30°02'.00D
İsmi bilinmiyor	31°24'.50K	30°04'.20D
Sneferu	31°26'.20K	32°58'.00D
İsmi bilinmiyor	31°27'.30K	30°05'.70D
P.Fouad (SE-1)	31°29'.70K	32°34'.70D
P.Fouad (M-SE2)	31°30'.90K	32°31'.60D
P.Fouad	31°33'.70K	32°29'.30D
Darfeel 1	31°34'.00K	32°26'.00D
Darfeel	31°34'.30K	32°26'.10D
İsmi bilinmiyor	31°34'.50K	30°07'.30D
İsmi bilinmiyor	31°34'.80K	30°07'.80D

İlan Nu.:34-35/10

4.4

**YABANCI KAYNAKLI SEYRÜSEFERE AİT DUYURULAR****BÖLÜM 4**

Merseak Andeur	31°34'.80K	32°32'.10D
Nidoco 9	31°35'.00K	31°16'.10D
Ocean Spur	31°36'.40K	30°08'.60D (NAVIII 183/10)
Karous (1)	31°37'.80K	32°14'.10D
Baltim S-1	31°39'.50K	31°14'.30D
Key Manhattan	31°39'.50K	32°40'.70D
Wakar	31°42'.30K	32°24'.50D
Mari - B	31°44'.10K	34°17'.60D
Rosetta-2	31°45'.80K	30°34'.50D
Merseak Gardein	31°46'.00K	30°34'.50D
JP Busset	31°46'.10K	31°20'.60D
Baltim East	31°46'.90K	31°14'.70D
Senefru	31°48'.90K	30°56'.10D
Rosetta-1	31°50'.80K	30°31'.20D
Maersk Guardian	31°50'.80K	30°38'.00D
Temsah	31°51'.70K	32°06'.40D
Ocean Lexington	31°53'.20K	31°53'.40D
WestAken	31°54'.90K	31°54'.10D
Constellation II	31°54'.90K	31°54'.10D (NAVIII 263/10)
Happy	31°55'.10K	31°51'.30D
Key Singapore	31°55'.20K	31°51'.20D
Adryatic 4	31°55'.50K	32°31'.30D
İsmi bilinmiyor	31°56'.70K	31°09'.20D
Pride North America	31°57'.40K	29°52'.70D
Scarabeo 6	32°06'.00K	30°37'.00D (NAVIII 220/10)
Saturn	32°39'.10K	20°27'.00D
Ifa III	33°26'.50K	11°18'.10D
Santa Fe 136	33°41'.40K	11°38'.70D
Sabrata	33°45'.10K	12°41'.00D
Didon	33°47'.20K	11°53'.60D
Estruc. Didon	33°47'.90K	11°53'.50D
Trident IV-A	33°50'.40K	10°36'.40D
Ensco 85	33°50'.60K	11°55'.00D
BD 1	33°51'.70K	12°03'.50D
Esacrabeo 4	33°54'.50K	12°29'.60D (NAVIII 235/10)
İsmi bilinmiyor	33°55'.30K	12°40'.80D
Amilcar	34°05'.00K	11°34'.00D
Hasdrubal	34°08'.90K	11°36'.60D
Ashtart 6	34°17'.00K	11°25'.30D
Pride Sea Explorer	34°17'.60K	11°48'.40D
Sea Explorer	34°22'.50K	11°32'.00D
Miskar	34°22'.50K	11°52'.00D
Ensco 105	34°22'.60K	11°52'.20D (NAVIII 256/10)
7 November	34°23'.00K	12°15'.00D
Isis	34°34'.10K	12°31'.60D
Cercina III	34°41'.40K	11°05'.80D
Cercina VII	34°41'.80K	11°05'.20D
Cercina II	34°43'.60K	11°06'.60D
Cercina VI	34°44'.20K	11°05'.40D
Cercina I	34°44'.70K	11°05'.70D
Energy Exerter	35°48'.70K	14°26'.30D
Baraka	36°06'.10K	10°49'.30D
Ikdan	36°16'.50K	11°39'.70D
Oudna	36°16'.90K	11°39'.70D
Mamoura	36°22'.50K	10°54'.20D
Tripode	36°22'.50K	10°54'.20D
Atwood Southern Cross	36°58'.40K	11°43'.50D

**Adriyatik Denizi - İyon Denizi**

İsmi bilinmiyor	40°50'.00K	18°17'.00D
Bonaccia	43°36'.00K	14°21'.20D
Marica	44°04'.30K	14°00'.60D

İlan Nu.:34-35/10

4.5

**YABANCI KAYNAKLI SEYRÜSEFERE AİT DUYURULAR****BÖLÜM 4**

Steward	44°12'.80K	12°46'.60D
Morena I	44°13'.60K	12°29'.00D
Annabella	44°13'.70K	13°04'.40D
Ika - A	44°21'.50K	13°29'.30D
Ananaria	44°21'.80K	13°22'.50D
IDA-B	44°26'.80K	13°28'.80D
IDA-C	44°27'.70K	13°30'.30D
Armida 1	44°28'.50K	12°27'.20D
IDA- A	44°29'.70K	13°26'.70D
İsmi bilinmiyor	44°30'.00K	13°00'.00D
Irina	44°31'.70K	13°22'.80D
Ivana C	44°37'.00K	13°11'.30D
Ana	44°41'.00K	13°16'.10D
Ivana B	44°41'.20K	13°13'.10D
Vesna	44°41'.20K	13°19'.10D
Ivana E	44°44'.70K	13°14'.80D
Ivana K	44°44'.70K	13°18'.00D
Ivana D	44°47'.00K	13°15'.80D
Izabela South	44°57'.50K	13°09'.10D
Ocean King	44°58'.50K	13°08'.00D
Izabela North	44°58'.80K	13°07'.80D

**Karadeniz**

Leiv Eiriksson	41°50'.07K	31°19'.27D
İsmi bilinmiyor	44°03'.40K	30°09'.30D
Pescarus	44°28'.90K	29°38'.70D
İsmi bilinmiyor	44°31'.40K	29°33'.90D
İsmi bilinmiyor	44°31'.60K	29°32'.90D
İsmi bilinmiyor	44°31'.90K	29°28'.10D
İsmi bilinmiyor	44°32'.00K	29°32'.80D
İsmi bilinmiyor	44°32'.70K	29°26'.80D
F. Gloria	44°36'.00K	29°21'.50D
Sivash	44°50'.20K	36°24'.30D
23 Numara	45°15'.00K	31°42'.80D
Tavrida	45°15'.00K	31°42'.90D (NAVIII 186/10)
17 Numara	45°15'.50K	31°40'.30D
İsmi bilinmiyor	45°15'.50K	31°49'.20D
7 Numara	45°20'.70K	31°51'.80D
İsmi bilinmiyor	45°22'.30K	30°55'.60D
1 Numara	45°36'.80K	36°03'.30D
6 Numara	45°38'.40K	32°12'.90D
18 Numara	45°40'.20K	31°39'.50D
11 Onbir	45°40'.40K	31°41'.30D
11 Numara	45°40'.50K	31°41'.10D
2 Numara	45°41'.20K	31°42'.90D
4 Numara	45°42'.50K	31°52'.50D
10 Numara	45°42'.70K	31°51'.50D
5 Numara	45°42'.70K	31°54'.40D
19 Numara	45°45'.40K	32°42'.10D
112 Numara	45°50'.20K	34°57'.10D
İsmi bilinmiyor	45°50'.50K	34°57'.70D
İsmi bilinmiyor	45°50'.90K	34°57'.90D

**2005 SERİSİ****685/05. ÖZEL UYARI-1**

**ALO 158 SAHİL GÜVENLİK İhbar Hattına**, özellikle Ege Denizi ve açık denizlerde GSM ile yapılan aramaların diğer ülkelerin çağrı servislerine yönlenmemesi için **+90 312 158 00 00** ile ulaşılması gerekmektedir. Denizcilere duyurulur.

**ÖZEL UYARI-2**

Ülkemiz kıyılarında bulunan ve emniyetli seyir yönelik hizmet vermekte olan Deniz Fenerlerinde meydana gelebilecek arızaların denizcilere duyurulması amacıyla Kıyı Emniyeti Genel Müdürlüğü Seyir Yardımcıları Dairesi Başkanlığı uhdesindeki seyir yardımcılarına hizmet vermek amacıyla “**151 ALO KIYI EMNİYET**” **ÖZEL SERVİS NUMARASI** tesis edilmiş olup, tüm denizcilere ve denizcilikle ilgili kurum/kuruluşlara duyurulur.

**2007 SERİSİ****ÖZEL UYARI-3**

Notik Yayınlarımızın kullanıcılarından gelen bilgiler ışığında, her aşamadaki kullanıcı ve kanun yürütücülerin, yayınlarımızın; yayın, yeni yayın, yeni baskı, eş baskı gibi kavramlarda karışık bilgilere sahip olduğu tarafımızdan tespit edilmiş olup, bu kavramları açıklamak isteriz:

**Yayın Tarihi** : Her hangi bir konuda seyir ihtiyaçlarını karşılamak için ilk defa yapılan yayının tarihidir.

**Yeni Yayın Tarihi** : Mevcut bir yayının önceki baskılarını iptal ettirecek kadar içeriğinde değişme ve/veya düzeltme meydana gelmiş ve bu değişme ve/veya düzeltmeleri kapsayan, yeni teknik bilgileri ihtiva eden yayının tarihidir. (Yayına ait eski baskı/baskıları yürürlükten kaldırır)

**Yeni Baskı Tarihi** : Yayının içeriğinde büyük değişiklikler olmamış fakat yine de belli zaman aralıklarıyla Haftalık Denizcilere İlanlar Bülteni ile değişme/düzeltilme verilmiş ama ambar stoğunun azalması, değişme/düzeltilmelerin yığılma göstermesi veya yıllardır kullanımda olmasından dolayı yıpranma göstermesi sebebiyle yeniden basıldığı yayın tarihidir. (Kapak tasarımı yenilenmiş olabilir) (\*)

(\*) Bir yayının kapak tasarımının yenilenmiş olması, o yayının içeriğinin değiştiği anlamına gelmeyip, eski baskı yayınları da yürürlükten kaldırmaz.

**ÖZEL UYARI-4**

NAVTEKS ve TRT Radyosundan yayımlanan seyir ikazlarına ait güncel duyurulara Seyir, Hidrografi ve Oşinografi Dairesi Başkanlığının web sayfasında [www.shodb.gov.tr](http://www.shodb.gov.tr) adresinden “Seyir Duyuruları” linkinden ulaşılabilir, denizcilere duyurulur.

**ÖZEL UYARI-5**

Düzenli olarak yılın Ocak ve Temmuz aylarında denizcileri bilgilendirmek amacıyla ilan olunan **DENİZ ASKERİ YASAK BÖLGELERİ VE DENİZ ÖZEL GÜVENLİK BÖLGELERİ** arka sayfalardadır, denizcilere duyurulur.

**(1) SEYİR, HİDROGRAFI VE OŞİNOGRAFI DAİRESİ BAŞKANLIĞI WEB SİTESİ**

Haftalık Denizcilere İlanlar Bülteni, ACROBAT READER programı ile okunabilecek formatta internet adresimizde yayımlanmaktadır.

<http://www.shodb.gov.tr>

**(2) SEYİR, HİDROGRAFI VE OŞİNOGRAFI DAİRESİ BAŞKANLIĞI TRT – TELETEKS YAYINLARI**

Arızalı seyir yardımcılarının denizcilere duyurulması amacıyla hazırlanan TELETEKS sayfası, TRT – TELEGÜN (TELETEKS)'de 193 sayfa numarası ve "ARIZALI SEYİR YARDIMCILARI" başlığı altında hizmet sunmaktadır.

**(3) SEYİR, HİDROGRAFI VE OŞİNOGRAFI DAİRESİ BAŞKANLIĞI DENİZCİLERE İLANLAR KÜMÜLATİF LİSTESİ**

Seyir, Hidrografi ve Oşinografi Dairesi Başkanlığımızın internet sayfasında 2000 yılından itibaren TÜRK HARİTALARINA gelen Denizcilere İlanların listesi "KÜMÜLATİF LİSTE" adı altında yayımlanmaktadır.

**(4) NAVTEKS YAYINLARI**

Türk Telekom Telsiz İşletme Müdürlüğü tarafından deniz haberleşme hizmetinin GMDSS'e uygun hale getirilmesi amacıyla 518 KHz.'e ilave olarak 490 KHz ve 4209.5 KHz üzerinden TÜRKÇE ve 518 KHz üzerinden İNGİLİZCE olarak aşağıdaki periyotlarda yayım yapılmaktadır.

490 KHz. için ;	YAYIN KODU	YAYIN ZAMANI (UTC)					
SAMSUN	A	00.00	04.00	08.00	12.00	16.00	20.00
İSTANBUL	B	00.10	04.10	08.10	12.10	16.10	20.10
İZMİR	C	00.20	04.20	08.20	12.20	16.20	20.20
ANTALYA	D	00.30	04.30	08.30	12.30	16.30	20.30
4209.5 KHz. için ;							
İSTANBUL	M	02.00	06.00	10.00	14.00	18.00	22.00
518 KHz. için ;							
İSTANBUL	D	00.30	04.30	08.30	12.30	16.30	20.30
SAMSUN	E	00.40	04.40	08.40	12.40	16.40	20.40
ANTALYA	F	00.50	04.50	08.50	12.50	16.50	20.50
İZMİR	I	01.20	05.20	09.20	13.20	17.20	21.20

**(5) DGPS YAYINLARI**

Türk Boğazları Gemi Trafik Hizmetleri (TBGTH) kapsamında İstanbul ve Çanakkale Boğazlarına tesis edilen ve yayıma başlayan DGPS istasyonlarına ait bilgiler aşağıda olduğu gibidir.

İSTASYON BİLGİLERİ	İSTANBUL BOĞAZI	ÇANAKKALE BOĞAZI
(A) İstasyon Adı	: Rumeli Feneri	Kumkale
(B) Gönderici ID Nu.	: 373	374
(C) Referans ID Nu.	: 545 / 546	547 / 548
(Ç) İstasyon Mevkii	: 41°14'.19K, 29°06'.46D	39°59'.37K, 26°10'.84D
(D) Etkin Menzili	: 160 Mil	160 Mil
(E) Yayım Tipi	: RTCM	RTCM
(F) Yayım Frekansı	: 301 KHZ	307.5 KHZ
(G) Kullanılan Datum	: WGS - 84	WGS - 84

## HİDROGRAFİK MEMORANDUM

1. 07 Haziran 1973 tarih ve 14557 sayılı Resmi Gazetede yayımlanan 1738 sayılı yasa ve 1738 sayılı Seyir ve Hidrografi Hizmetleri kanunu uyarınca denizcilerimiz tarafından Seyir ve Deniz Emniyetini doğrudan etkileyen aşağıda belirtilen hususların Seyir, Hidrografi ve Oşinografi Dairesi Başkanlığına bildirilmesi gerekmekte olup, can ve mal emniyetini sağlamaya yönelik çalışmalara tüm denizcilerin katılmasını bekleriz.

a. Liman ve kıyılarda mevcut harita ve planlara göre meydana gelmiş değişiklikler, ilaveler ve uyumsuzluklar var mı? (Örneğin yeni rıhtım, yeni iskele, mendirek, denizin doldurulması, batık, deşarj, yeni fener, şamandıra tesisi, tarama, yat limanı, balıkçı barınağı, havuz, ponton, çekek yeri, dolfin, balık çiftliği v.b.)

b. Liman sınırları içerisinde tespit edilen/rapor edilen derinlik değişikliği mevcut mu?

c. Liman yaklaşımında sahil görünümünde harita ve kılavuz kitaplarına göre meydana gelmiş değişiklikler var mı?

d. Işıklı ve bağlama şamandıralarının şekil ve renk bakımından harita ve notik yayınlarla uyumsuzluğu var mı?

e. Fenerler ve sis işaretleri, ışıklı şamandıraların harita ve notik yayınlar ile uyumsuzluğu mevcut mu?

f. Görülecek tehlikeli yüzer cisimler.

g. Bildirilmesinde gerek duyulan diğer hususlar.

2. Yukarıda belirtilen hususların bildirilmesi durumunda bölgedeki en büyük ölçekli harita kullanılmalı ve mümkün olduğu takdirde kroki gönderilmelidir.

3. Tespit edilen derinlik değişikliklerinde kullanılan iskandil (Echo Sounder) cihazının marka ve modeli ile İskandil kağıdının gönderilmesi yararlı olacaktır.

4. Tespit edilen uyumsuzlukta koordinat bildirildiğinde elde edilen koordinatın hangi datumda ( ED50, WGS84, PULKOVO 1942 vd) alındığının bildirilmesi hassasiyet açısından yararlı olacaktır.

Seyir, Hidrografi ve Oşinografi Dairesi Başkanlığı

---

Memoranduma esas teşkil eden bilginin genel yeri :

Memoranduma esas teşkil eden bilginin cinsi :

Memoranduma esas teşkil eden bilginin koordinatları :.....K.....D.

Etkilenen Türk Seyir haritaları :

Açıklamalar :

**SEYİR, HİDROGRAFI VE OŞİNOGRAFI  
DAİRESİ BAŞKANLIĞI**

**34805 ÇUBUKLU/İSTANBUL**

1738 Sayılı Yasa ve 6/6218 Sayılı Bakanlar Kurulu Kararnamesi uyarınca Posta ücretinden muaftr.

TCG

TCSG

M/S

S/S

Kaptan/Komutan	Ünvanı/Rütbesi	Adı ve Soyadı	İmzası
Gün / /2010			