

ISSN 1303-5568



**PARAGRAF NUMARALARI :**  
**287 - 290**

**SAYI : 52**  
**26 ARALIK 2009**

# **HAFTALIK DENİZCİLERE İLANLAR BÜLTENİ**

**SEYİR, HİDROGRAFI VE OŞİNOGRAFI DAİRESİ BAŞKANLIĞI**  
**34805 ÇUBUKLU / İSTANBUL**

**TELEFON : 0 216 322 25 80 (4 Hat)**  
**BELGEGEÇER : 0 216 331 05 25**

**E-Posta : info@shodb.gov.tr**  
**İnternet : http://www.shodb.gov.tr**

*Haftalık Denizcilere İlanlar; yayın tarihinden bir gün önce Başkanlığımız internet sitesinde yayımlanmaktadır.*

## SEYİR, HİDROGRAFI VE OŞİNOGRAFI DAİRESİ BAŞKANLIĞINDAN YAPILACAK HARİTA TALEPLERİ

Seyir Haritaları en son düzeltmeleri işlenmiş olarak, Bütünlük Malzeme Yönetim Sistemi (BMYS) stok ve kayıt işlemleri yapılarak karşılanması gerektiğinden, çok miktardaki son kullanıcı taleplerin karşılanması için Seyir, Hidrografi ve Oşinografi Dairesi Başkanlığı Harita Mal Saymanlığı ile koordine edilerek gelinmesi ilgililere duyurulur.

Koordine Edilecek Makam/Kısım : Harita Mal Saymanlığı  
E-Posta : haritasatis@shodb.gov.tr  
İnternet : http://www.shodb.gov.tr  
Telefon : 0 216 322 25 80 (4 Hat) Dahili: 4230-4232  
Belgegeçer : 0 216 331 05 25

### HARİTA VE NOTİK YAYIN TEMİNİ

Başkanlığımız tarafından üretilen harita ve notik yayınlar, Başkanlığımızda satıldığı gibi, yetkili satış bayilerinde de satılmaktadır. İhtiyaç sahipleri, ihtiyaçları olan harita ve notik yayınları Başkanlığımız ve aşağıda adresleri belirtilen Satış Bayilerinden ücreti karşılığı temin edebilirler. Bayilerde satışa sunulan harita ve notik yayınların satış fiyatları, Başkanlığımız satış fiyatları ile aynıdır.

<b>AKADEMİ DENİZCİLİK TİC. VE LTD. ŞTİ.</b> Kemeraltı Cad. Nu.:22 Karaköy/İSTANBUL Telefon : 0 212 251 82 49 Belgegeçer : 0 212 251 85 59 admin@akademidenizcilik.com	<b>MARLİN YAT TURİZM SAN. LTD. ŞTİ.</b> Sarıana Mh. 26..Sk. Kadir Yüzak Ap. Nu.:1 48700 Marmaris/MUĞLA Telefon : 0 252 412 14 41-42 Belgegeçer : 0 252 412 14 info@marlin.com.tr	<b>YILMAZ DENİZ MOTORLARI TİC. LTD. ŞTİ.</b> Kiremithane Mah. Cengiztopel Cd. Torpil Apt. Nu.:52 MERSİN Telefon : 0 324 237 12 80 Belgegeçer : 0 324 237 02 61
<b>AMATÖR DENİZCİLİK FEDERASYONU İKT. İŞL.</b> İstasyon Cad.No:16/1 D:3 Yeşilyurt/İSTANBUL Telefon : 0 212 662 64 58-59 Belgegeçer : 0 212 574 58 69	<b>MİLTA TUR. İŞL. A.Ş. BODRUM MARİNA ŞB.</b> Neyzen Tefvik Cad. Nu.:5 Bodrum/MUĞLA Telefon : 0 252 316 18 60 Belgegeçer : 0 252 316 14 06 ayberk_melk@hotmail.com	<b>ZEKİ KEBİR YAY. DAĞ. PAZ. KIRT. İLT. TUR. TİC. LTD. ŞTİ.</b> Cumhuriyet Mh. Göcek/Muğla Telefon : 0 252 645 10 14 Belgegeçer : 0 252 645 16 82
<b>ANT TURİZM İNŞ.SAN. VE TİC.LTD.ŞTİ.</b> Küçükköy Sanayi Sitesi Nu.: 19 Bodrum/MUĞLA Telefon : 0 252 313 05 60 Belgegeçer : 0 252 316 47 info@ant yacht.com	<b>POYRAZ GEMİ DONANIM, DENETİM SERVİS HİZ. LTD.ŞTİ.</b> Mobilyacılar Sitesi 1. Blok Nu.:19 Kaşüstü Yomra/TRABZON Telefon : 0 462 341 32 28 Belgegeçer : 0 462 341 45 31	<b>ELEKTRONİK HARİTA BAYİSİ - ANEL TELEKOMİNİKASYON</b> 1. Esenşehir, Atatürk Cad. Nu.:4 Y.Dudullu/İSTANBUL Telefon : 0 216 528 50 00 Belgegeçer : 0 216 420 75 29
<b>ÇAĞDAŞ BİLGİSAYAR TİC. VE BSAN. LTD.ŞTİ.</b> Büklüm Sk.Nu.:22/16 Küçükesatı/ANKARA Telefon : 0 312 425 18 32 Belgegeçer : 0 216 425 18 52	<b>ŞENTÜRK DENİZ MALZ. SAN. VE TİC.</b> Evliya Çelebi Mh. Gıptaş Sanayi Sitesi A Blok Nu.:14 İçmeler-Tuzla/İSTANBUL Telefon : 0 216 447 03 62 Belgegeçer : 0 216 447 03 73 senturkdenizcilik@senturkdenizcilik.com	<b>ELEKTRONİK HARİTA BAYİSİ - DOĞA TEKNOLOJİ YAZILIM DAN. SAN. TİC. LTD. ŞTİ.</b> Osmanağa Mh. Karadut Sk. Ürer Han Nu.:29 Kat:3 D:11 Kadıköy/İSTANBUL Telefon : 0 216 414 91 10 Belgegeçer : 0 216 414 91 11
<b>DENİZCİLER DAY. DER. İKTİSADİ İŞL.</b> Fener Kalamış Cad. Yelken Sk. Nu.:3/5 Deniz Apt. Kalamış/İSTANBUL Telefon : 0 216 336 46 53 Belgegeçer : 0 216 336 98 46 ddd@ddd.org.tr	<b>THOMAS GUNN YASDEN DZ.MLZ. LTD. ŞTİ.</b> İçmeler Mevkii Sahil Yolu Cd. Denizciler Tic. Mrk. Nu.:25 D:21-22-27 Tuzla/İSTANBUL Telefon : 0 216 493 74 01 Belgegeçer : 0 216 493 74 02	<b>ELEKTRONİK HARİTA BAYİSİ - İDEAL TEKNOLOJİ BİLİŞİM ÇÖZÜMLERİ A.Ş.</b> Cumhuriyet Cd. Yeniparseller Sk. Nu.:20 B Blok Kavacı/Beykoz-İSTANBUL Telefon : 0 216 680 07 07 Belgegeçer : 0 216 680 07 03
<b>EAST MARINE DZ.CİLİK VE TURİZM A.Ş.</b> Kumlar Cad. Nu.:8 Atalar Kartal/İSTANBUL Telefon : 0 216 517 32 43 Belgegeçer : 0 216 517 32 43	<b>UMUT DENİZCİLİK GEMİ VE YAT MLZ. TİC. LTD. ŞTİ.</b> Kılıçalıpaşa Mescit Sk.Nu.:13 Karaköy/İSTANBUL Telefon : 0 212 251 81 02 Belgegeçer : 0 212 251 78 49 umutdenizcilik@hotmail.com	
<b>KAPTAN YAYINCILIK VE GIDA SAN. TİC. LTD. ŞTİ.</b> İstiklal Cad. Nu.:395(Yeni 199/A) Beyoğlu/İSTANBUL Telefon : 0 212 249 88 93 Belgegeçer : 0 212 243 84 82	<b>VİRA DENİZCİLİK</b> Kemankeş Mh. Karamustafapaşa Sk. Nu.:59-61 Karaköy/İSTANBUL Telefon : 0 212 244 47 13 Belgegeçer : 0 212 251 74 info@viradenizcilik.com	
<b>MARINE MARKET DZ.SAN. VE TİC.LTD.ŞTİ.</b> Hacı Mimi Mh. Necatibey Cad. Galata Beyazıt Sk. Nu.: 20 Tophane/İSTANBUL Telefon : 0 212 245 94 31-33 Belgegeçer : 0 212 245 94 35 info@marine-market.com	<b>YATMAR YATÇILIK, DENİZCİLİK TUR. SAN. VE TİC. A.Ş.</b> Kızılay Cad. Nu.:3 Alsancak/İZMİR Telefon : 0 232 421 70 88 Belgegeçer : 0 232 463 15 33 yatmar@yatmar.com	

## İÇİNDEKİLER

Bölüm 1	Türk Seyir ve Yat Haritalarına Ait Düzeltmeler
Bölüm 2	Notik Yayınlar Ait Değişme/Düzeltmeler ve Duyurular
Bölüm 3	Yerli Kaynaklı Seyrüsefere Ait Duyurular
Bölüm 4	Yabancı Kaynaklı Seyrüsefere Ait Duyurular
Bölüm 5	Denizcilere Özel Duyurular
Bölüm 6	Bilgilendirme

## AÇIKLAMA

- 1. HAFTALIK DENİZCİLERE İLANLAR YAYINI, KARADENİZ - MARMARA DENİZİ - EGE DENİZİ - AKDENİZ'E AIT YÜRÜRLÜKTEKİ TÜRK SEYİR VE YAT HARİTALARI FOLYOLARINI KAPSAR.**
- 2. COĞRAFİ MEVKİLER; BÖLGEDEKİ EN BÜYÜK ÖLÇEKLİ HARİTAYA GÖRE VE HARİTA DATUMUNA UYGUN OLARAK VERİLMİŞTİR.**
- 3. KERTERİZLER; 000°-360° (HAKİKİ) SAAT YELKOVANI YÖNÜNDEDİR. FENERLERİN KERTERİZLERİ DENİZDEN KERTERİZ ALMA ESASINA GÖRE VERİLMİŞTİR.**
- 4. GEÇİCİ İLANLARIN PARAGRAF NUMARALARI YANINA (T)(\*) KONULMUŞTUR.**
- 5. DENİZCİLERİN, SEYİR EMNİYETİNE TEHLİKE TEŞKİL EDEN DURUMLARI, BU İLANIN SONUNDA VERİLEN HİDROGRAFİK MEMORANDUM'DAKİ ESASLARA UYGUN OLARAK KAPAK SAYFASINDA BELİRTİLEN ADRESE(\*\*) BİLDİRMELERİ CAN VE MAL EMNİYETİ BAKIMINDAN ÖNEMLİDİR.**
- 6. SEYİR, HİDROGRAFİ VE OŞİNOGRAFİ DAİRESİ BAŞKANLIĞI YAYINLARI BAŞKANLIĞIMIZ HARİTA SATIŞ KISMINDA VE SAYFA-I'DE BELİRTİLEN YETKİLİ SATIŞ BAYİLİKLERİNDE SATILMAKTADIR.**

(\*) Geçici İlanlar (T) ve Ön Hazırlık amaçlı ilanlar (P); seyir haritalarına kurşun kalemle işlenecektir.

(\*\*) Hidrografik Memorandum gönderimi 07 Haziran 1973 tarih ve 14557 sayılı Resmi Gazetede yayımlanan 1738 sayılı yasa uyarınca posta ücretinden muaftır.

**TÜRK SEYİR VE YAT HARİTALARI**

Sıra Nu.	TR Harita Nu.	Son Düzeltme İlan Nu. Paragraf Nu. ve Yılı	Yeni Yayın Tarihi	Yeni Harita Tarihi
1.	2	52-263-08	19.02.2005	
2.	3	10-037-07	08.04.2006	
3.	4	35-193-09	06.10.2007	
4.	10 (INT 310)	35-189-09	09.09.2000	
5.	10 A	36-195-09	14.07.2001	
6.	10 B	42-230-09	04.05.1991	
7.	11 (INT 3802)	26-128-08	15.07.2000	
8.	12 (INT 3804)	35-179-08	20.12.1986	
9.	13 (INT 3806)	37-199-09	24.08.1985	
10.	14	37-199-09	17.02.1990	
11.	14 A	49-273-09	27.01.1990	
12.	15	42-230-09	31.12.1988	
13.	16	21-128-09	22.09.1990	
14.	17	40-214-09	05.08.1989	
15.	18 (INT 3800)	36-195-09	12.04.2003	
16.	19	48-267-09	12.10.1991	
17.	20	38-206-09	20.01.2001	
18.	20 A	52-289-09	05.11.1994	
19.	21	24-141-09	22.04.2000	
20.	22 A	38-206-09	15.07.2000	
21.	22 B	46-255-09	09.04.2005	
22.	23	34-184-09	20.01.2001	
23.	24	38-205-09	04.03.1995	
24.	25	43-237-09	24.06.2000	
25.	26	52-289-09	10.07.2004	
26.	29 (INT 3708)	23-139-09	04.06.1994	
27.	30 (INT 308)	25-149-09	30.08.2003	
28.	31	47-264-09	25.05.2002	
29.	32 (INT 3600)	25-149-09	30.03.1985	
30.	33 (INT 3602)	47-265-09	20.01.2001	
31.	34	33-182-09	22.03.2003	
32.	35	51-286-09	19.10.1991	
33.	36	50-282-09	12.08.2006	
34.	37	50-282-09	-----	25.04.2009
35.	111	29-152-08	15.07.2000	
36.	112	48-268-09	18.03.2006	
37.	113	47-261-09	05.07.2003	
38.	121	45-245-09	24.11.2007	
39.	122	47-260-09	02.10.1999	
40.	123	45-232-08	14.03.1992	
41.	131	39-210-09	31.01.2004	
42.	132	39-211-09	10.11.1979	
43.	133	37-199-09	05.12.1975	
44.	141	45-244-09	05.07.1979	
45.	142	15-097-09	06.10.1979	
46.	143	16-103-09	24.08.1985	
47.	144	-----	18.07.2009	
48.	145	-----	-----	16.05.2009
49.	151	49-273-09	10.01.2009	
50.	152	52-287-09	18.03.1989	
51.	154	04-016-09	21.08.1977	
52.	161	30-155-08	30.05.1965	
53.	162	14-090-09	26.07.2008	
54.	171	48-266-09	06.01.1990	
55.	172	40-215-09	04.10.1986	
56.	181	44-240-09	01.02.2003	
57.	193	41-220-09	09.02.1993	
58.	211	41-224-09	25.09.2004	
59.	212 (INT 3750)	35-191-09	04.06.1994	

## TÜRK SEYİR VE YAT HARİTALARI

Sıra Nu.	TR Harita Nu.	Son Düzeltme İlan Nu. Paragraf Nu. ve Yılı	Yeni Yayın Tarihi	Yeni Harita Tarihi
60.	212 A	17-113-09	26.04.1997	
61.	212 B	35-191-09	26.04.1997	
62.	213	46-253-09	22.04.2000	
63.	214	46-254-09	22.03.2008	
64.	215	46-254-09	31.08.2002	
65.	221 (INT 3784)	43-236-09	17.07.2004	
66.	222	50-279-09	28.05.2005	
67.	223	45-247-09	22.04.2000	
68.	224	49-275-09	30.08.2003	
69.	291	18-116-09	02.08.2003	
70.	292	47-262(T)-09	09.09.2000	
71.	293	23-139-09	04.07.1998	
72.	294	48-270-09	09.09.2000	
73.	295 (INT 3752)	41-223-09	04.09.2004	
74.	296	48-270-09	24.03.2001	
75.	311	47-263-09	08.05.2004	
76.	312	37-202-09	24.05.2003	
77.	313	47-264-09	15.12.2001	
78.	321	52-290-09	18.03.2006	
79.	322 (INT 3651)	34-186-09	07.04.2007	
80.	323	41-216-07	10.01.1981	
81.	324	30-167-09	24.09.1977	
82.	331	16-108-09	05.07.2003	
83.	332	-----	28.03.2009	
84.	333 (INT 3656)	24-119-08	22.06.2002	
85.	334 (INT 3660)	47-265-09	13.04.2002	
86.	335	24-142-09	13.11.1971	
87.	341	52-260-08	29.12.2007	
88.	342	30-169-09	05.10.1983	
89.	343	50-281-09	11.09.1999	
90.	344	33-182-09	22.03.2003	
91.	345	33-182-09	14.10.1969	
92.	1121	24-117-08	29.10.2005	
93.	1131	-----	18.07.2009	
94.	1132	-----	-----	26.09.2009
95.	1231	06-030-09	13.09.1980	
96.	1311 (INT 3856)	20-124-09	04.01.1997	
97.	1321	15-098-09	15.10.2005	
98.	1322	39-211-09	-----	07.02.2009
99.	1331	-----	23.02.2008	
100.	1332	47-259-09	19.04.2008	
101.	1402	-----	09.05.2009	
102.	1411 (INT 3860)	42-231-09	02.10.1999	
103.	1421	06-022-06	15.10.2005	
104.	1431	23-111-06	02.10.1999	
105.	1501	37-198-09	05.07.2008	
106.	1611	35-188-09	05.07.2008	
107.	1722	09-050-09	29.07.1989	
108.	1723	49-272-09	16.04.2005	
109.	1811 (INT 3758)	44-240-09	02.10.1999	
110.	1821	47-231-06	07.10.2006	
111.	1822	44-239-09	24.03.2001	
112.	1911	52-287-09	09.09.2000	
113.	2111	10-060-09	04.09.2004	
114.	2112	-----	-----	29.08.2009
115.	2121	41-225-09	04.09.2004	
116.	2131	29-153-08	26.04.1997	
117.	2132	42-220-08	-----	08.03.2008
118.	2134	01-002-09	24.06.2000	

## TÜRK SEYİR VE YAT HARİTALARI

Sıra Nu.	TR Harita Nu.	Son Düzeltme İlan Nu. Paragraf Nu. ve Yılı	Yeni Yayın Tarihi	Yeni Harita Tarihi
119.	2136	42-220-08	28.10.2000	
120.	2141	46-254-09	14.09.1996	
121.	2142	32-175-09	15.01.1994	
122.	2143	50-274-07	14.11.2006	
123.	2144	18-084-08	20.01.2007	
124.	2145	18-084-08	06.10.2007	
125.	2146	46-254-09	07.04.2007	
126.	2147	23-140-09	21.04.1990	
127.	2149	23-140-09	12.07.1997	
128.	2210	48-271-09	20.07.2002	
129.	2211	37-183-06	22.11.1975	
130.	2212 (INT 3785)	43-236-09	28.02.2004	
131.	2213	37-200-09	14.07.2001	
132.	2214	48-251-08	14.07.2001	
133.	2215	10-061-09	18.02.1989	
134.	2223	50-279-09	25.09.2004	
135.	2224	50-279-09	13.09.2003	
136.	2231	45-248-09	09.09.2000	
137.	2233	-----	-----	26.09.2009
138.	2234	18-117-09	-----	10.01.2009
139.	2235	45-249-09	24.03.2001	
140.	2241	29-123-07	11.01.1975	
141.	2245	45-250-09	30.05.1981	
142.	2246	12-078-09	20.07.2002	
143.	2247	49-275-09	28.04.2001	
144.	2248	42-230-07	26.05.1990	
145.	2911	13-083-09	03.05.2003	
146.	2916	11-048-08	-----	15.10.2005
147.	2919	47-245-08	29.09.2007	
148.	2920	26-152-09	15.11.2008	
149.	2921 (INT 3756)	52-288-09	15.07.2000	
150.	2921 A	52-288-09	11.06.1994	
151.	2921 B	38-204-09	11.06.1994	
152.	2922	46-252-09	23.02.2002	
153.	2923 (INT 3754)	38-203-09	09.09.2000	
154.	2924	50-278-09	28.10.2000	
155.	2925	38-204-09	29.12.2007	
156.	2926	46-252-09	23.02.2002	
157.	2927	48-269(T)-09	14.09.1996	
158.	2928	48-269(T)-09	11.06.1994	
159.	2929	16-104-09	-----	05.08.2006
160.	2931	21-130-09	14.09.1996	
161.	2941	33-180-09	12.07.2008	
162.	2942	-----	04.07.2009	
163.	3110	39-208-08	28.10.2000	
164.	3111	47-263-09	12.10.1991	
165.	3112	39-213-09	22.08.1992	
166.	3113	46-256-09	29.06.2002	
167.	3121	35-186-08	12.10.1991	
168.	3122	52-258-08	28.10.2000	
169.	3131	52-259-08	17.12.2005	
170.	3211	28-157-09	17.12.2005	
171.	3212	52-290-09	28.10.2000	
172.	3221 (INT 3653)	34-186-09	14.09.1996	
173.	3222 (INT 3652)	34-186-09	15.07.2006	
174.	3223	31-173-09	-----	24.03.2007
175.	3310	20-127-09	-----	21.02.2009
176.	3331 (INT 3657)	10-066-09	10.06.2006	
177.	3341	13-059-08	01.04.1963	

## TÜRK SEYİR VE YAT HARİTALARI

Sıra Nu.	TR Harita Nu.	Son Düzeltme İlan Nu. Paragraf Nu. ve Yılı	Yeni Yayın Tarihi	Yeni Harita Tarihi
178.	3342 (INT 3661)	38-208-09	07.11.2000	
179.	3343	47-265-09	-----	14.07.2007
180.	3344	38-208-09	08.01.1994	
181.	3361	49-276-09	03.12.2005	
182.	3401	52-262-08	28.06.2008	
183.	3402	32-178-09	08.08.1970	
184.	3403	52-260-08	26.04.2003	
185.	8005	-----	20.12.1975	
186.	8006	49-267-07	04.05.1985	
Sıra Nu.	Yat Haritası Nu.	Son Düzeltme İlan Nu. Paragraf Nu. ve Yılı	Yeni Yayın Tarihi	Yeni Harita Tarihi
1.	3001_1	47-263-09	-----	27.05.2006
2.	3001_2	36-196-09	-----	27.05.2006
3.	3001_3	47-263-09	-----	27.05.2006
4.	3001_4	36-196-09	-----	27.05.2006
5.	3001_5	16-107-09	-----	27.05.2006
6.	3001_6	44-242-09	-----	27.05.2006
7.	3001_7	01-004-08	-----	27.05.2006
8.	3001_8	06-034-09	-----	27.05.2006
9.	3001_9	25-128-06	-----	27.05.2006
10.	3001_10	46-256-09	-----	27.05.2006
11.	3001_11	36-192-08	-----	27.05.2006
12.	3002_1	47-264-09	-----	27.05.2006
13.	3002_2	46-257-09	-----	27.05.2006
14.	3002_3	47-264-09	-----	27.05.2006
15.	3002_4	52-290-09	-----	27.05.2006
16.	3002_5	19-091-08	-----	27.05.2006
17.	3002_6	-----	-----	27.05.2006
18.	3002_7	02-017-09	-----	27.05.2006
19.	3002_8	42-222-07	-----	27.05.2006
20.	3002_9	28-157-09	-----	27.05.2006
21.	3002_10	52-290-09	-----	27.05.2006
22.	2004_1	36-196-09	-----	26.05.2007
23.	2004_2	07-042-09	-----	26.05.2007
24.	2004_3	12-078-09	-----	26.05.2007
25.	2004_4	50-280-09	-----	26.05.2007
26.	2004_5	18-084-08	-----	26.05.2007
27.	2004_6	-----	-----	26.05.2007
28.	2004_7	45-250-09	-----	26.05.2007
29.	2004_8	12-078-09	-----	26.05.2007
30.	2004_9	33-169-07	-----	26.05.2007
31.	2004_10	33-169-07	-----	26.05.2007
32.	2004_11	-----	-----	26.05.2007
33.	2004_12	50-280-09	-----	26.05.2007
34.	2004_13	-----	-----	26.05.2007
35.	2004_14	43-230-07	-----	26.05.2007
36.	2901_1	23-139-09	-----	01.03.2008
37.	2901_2	46-252-09	-----	01.03.2008
38.	2901_3	47-262(T)-09	-----	01.03.2008
39.	2901_4	06-031-09	-----	01.03.2008
40.	2901_5	48-270-09	-----	01.03.2008
41.	2901_6	29-163-09	-----	01.03.2008
42.	2901_7	38-203-09	-----	01.03.2008
43.	2901_8	18-116-09	-----	01.03.2008

**TÜRK SEYİR VE YAT HARİTALARI**

Sıra Nu.	Yat Haritası Nu.	Son Düzeltme İlan Nu. Paragraf Nu. ve Yılı	Yeni Yayın Tarihi	Yeni Harita Tarihi
44.	2901_9	13-083-09	-----	01.03.2008
45.	2901_10	-----	-----	01.03.2008
46.	2901_11	51-284-09	-----	01.03.2008
47.	2901_12	52-288-09	-----	01.03.2008
48.	2901_13	25-143-09	-----	01.03.2008
49.	2901_14	48-269(T)-09	-----	01.03.2008
50.	2901_15	33-169-08	-----	01.03.2008
51.	2901_16	47-245-08	-----	01.03.2008
52.	2901_17	-----	-----	01.03.2008
53.	2901_18	50-278-09	-----	01.03.2008
54.	2901_19	48-270-09	-----	01.03.2008
55.	2901_20	22-134-09	-----	01.03.2008
56.	2901_21	-----	-----	01.03.2008
57.	2901_22	39-212-09	-----	01.03.2008
58.	2902_1	23-139-09	-----	21.06.2008
59.	2902_2	21-130-09	-----	21.06.2008
60.	2902_3	48-270-09	-----	21.06.2008
61.	2902_4	27-155-09	-----	21.06.2008
62.	2902_5	-----	-----	21.06.2008
63.	2902_6	04-024-09	-----	21.06.2008
64.	2902_7	06-032-09	-----	21.06.2008
65.	2902_8	17-113-09	-----	21.06.2008
66.	2902_9	-----	-----	21.06.2008
67.	2902_10	13-084-09	-----	21.06.2008
68.	2902_11	35-191-09	-----	21.06.2008
69.	2902_12	14-092-09	-----	21.06.2008
70.	2902_13	27-155-09	-----	21.06.2008
71.	2902_14	-----	-----	21.06.2008
72.	2902_15	-----	-----	21.06.2008
73.	2902_16	-----	-----	21.06.2008
74.	2902_17	35-191-09	-----	21.06.2008
75.	2003_1	43-236-09	-----	21.03.2009
76.	2003_2	-----	-----	21.03.2009
77.	2003_3	-----	-----	21.03.2009
78.	2003_4	50-279-09	-----	21.03.2009
79.	2003_5	-----	-----	21.03.2009
80.	2003_6	-----	-----	21.03.2009
81.	2003_7	-----	-----	21.03.2009
82.	2003_8	43-236-09	-----	21.03.2009
83.	2003_9	37-200-09	-----	21.03.2009
84.	2003_10	43-236-09	-----	21.03.2009
85.	2003_11	-----	-----	21.03.2009
86.	2003_12	-----	-----	21.03.2009
87.	2003_13	-----	-----	21.03.2009
88.	2003_14	50-279-09	-----	21.03.2009
89.	2003_15	-----	-----	21.03.2009
90.	2003_16	-----	-----	21.03.2009

## TÜRK SEYİR VE YAT HARİTALARI

Sıra Nu.	Yat Haritası Nu.	Son Düzeltme İlan Nu. Paragraf Nu. ve Yılı	Yeni Yayın Tarihi	Yeni Harita Tarihi
91.	2002_1	51-285-09	-----	09.05.2009
92.	2002_2	-----	-----	09.05.2009
93.	2002_3	-----	-----	09.05.2009
94.	2002_4	-----	-----	09.05.2009
95.	2002_5	-----	-----	09.05.2009
96.	2002_6	-----	-----	09.05.2009
97.	2002_7	-----	-----	09.05.2009
98.	2002_8	-----	-----	09.05.2009
99.	2002_9	46-254-09	-----	09.05.2009
100.	2002_10	-----	-----	09.05.2009
101.	2002_11	-----	-----	09.05.2009
102.	2002_12	-----	-----	09.05.2009
103.	2002_13	-----	-----	09.05.2009
104.	2002_14	-----	-----	09.05.2009
105.	2002_15	46-254-09	-----	09.05.2009

**PARAGRAF NUMARALARI**


<b>Paragraf Nu.</b>	<b>Sayfa Nu.</b>	<b>Paragraf Nu.</b>	<b>Sayfa Nu.</b>	<b>Paragraf Nu.</b>	<b>Sayfa Nu.</b>
287	1.2				
288	1.2 - 1.3				
289	1.3				
290	1.3 - 1.4				

**İLGİLİ PARAGRAFLARIN ETKİLEDİĞİ HARİTA NUMARALARI**

<b>Harita Nu.</b>	<b>Paragraf Nu.</b>	<b>Harita Nu.</b>	<b>Paragraf Nu.</b>
TR 20A	289		
TR 26	289		
TR 152	287		
TR 321	290		
TR 1911	287		
TR 2921(INT 3756)	288		
TR 2921A	288		
TR 3212	290		
Yat Haritası 2901_12	288		
Yat Haritası 3002_4	290		
Yat Haritası 3002_10	290		


**287 KARADENİZ - Rusya - Kerçenskiy Proliv (Kerç Boğazı) - Mis Tuzla Batısı - Engel (Patlayıcı) - Tahditli Saha**  
KAYNAK: BA.İlan Nu.: 52-6843/09

Harita 1911(283/09) [PULKOVO1942 DATUMU]

KOYUNUZ  Engel (Patlayıcı)  
(Açıklama: Macenta renkli olacak)

45°11'.03K, 36°33'.41D  
(Mevkii merkez olmak üzere)

45°12'.39K, 36°34'.46D  
(Mevkii merkez olmak üzere)




(Açıklama: Macenta renkli olacak)


45°11'.03K, 36°33'.41D  
(Mevkii merkez olmak üzere 5 gomina yarıçaplı)

45°12'.39K, 36°34'.46D  
(Mevkii merkez olmak üzere 5 gomina yarıçaplı)

Harita 152(277/09) [ED50 DATUMU]

KOYUNUZ  Engel (Patlayıcı)  
(Açıklama: Macenta renkli olacak)

45°11'.06K, 36°33'.33D  
(Mevkii merkez olmak üzere)



(Açıklama: Macenta renkli olacak)

45°11'.06K, 36°33'.33D  
(Mevkii merkez olmak üzere 5 gomina yarıçaplı)

**288 İSTANBUL BOĞAZI - Acar Burnu - Büyükdere Limanı - Işıklı Şamandıra - Bağlama Şamandırası**

KAYNAK: SHOD Başkanlığı, Seyir Şube Müdürlüğü

Harita 2921A (284/09) [ED50 DATUMU]

KOYUNUZ  Fİ&Fİ.Y.3s3M  


41°09'.70K, 29°04'.13D

41°09'.48K, 29°02'.33D

Harita 2921 (INT 3756) (284/09) [ED50 DATUMU]

KOYUNUZ  Fİ&Fİ.Y.3s3M  


41°09'.70K, 29°04'.13D

41°09'.48K, 29°02'.33D

**288 numaralı paragrafın devamıdır.**

**Yat Haritası 2901\_12** (284/09) [WGS84 DATUMU]



KOYUNUZ  Fl&Fl.Y.3s3M 41°09'.65K, 29°04'.10D  
 41°09'.43K, 29°02'.30D

**289 EGE DENİZİ - Yunanistan - Nisos Andikithira (Sikliye Adası) - Ak. Kastro - Fener**  
KAYNAK: BA.İlan Nu.: 52-6894/09

**Harita 20A** (263/09) [ED50 DATUMU]

KOYUNUZ  Fl.6M 35°53'.41K,23°17'.80D

**Harita 26** (238/09) [ED50 DATUMU]

DÜZELTİNİZ  Fl.5s33m6M 'i  Fl.5s31m6M olarak, 35°53'.41K,23°17'.81D

**290 AKDENİZ - Türkiye, Güney Sahili - Ölüdeniz - Fener**  
KAYNAK: Kıyı Emniyeti Genel Müdürlüğü

**Harita 3212** (182/07) [ED50 DATUMU]

DÜZELTİNİZ  Fl.WG.3s30m7/4M 'i  Fl.WG.3s26m7/4M olarak, 36°10'.82K,29°49'.85D

**Harita 321** (149/09) [WGS84 DATUMU]

DÜZELTİNİZ  Fl.WG.3s30m7/4M 'i  Fl.WG.3s26m7/4M olarak, 36°10'.75K,29°49'.82D

**Yat Haritası 3002\_10** (182/07) [WGS84 DATUMU]

DÜZELTİNİZ  Fl.WG.3s30m7/4M 'i  Fl.WG.3s26m7/4M olarak, 36°10'.75K,29°49'.82D

## TÜRK SEYİR VE YAT HARİTALARINA AİT DÜZELTMELER

## BÖLÜM 1

*290 numaralı paragrafın devamıdır.*

Yat Haritası 3002\_4 (020/09) [WGS84 DATUMU]

DÜZELTİNİZ  FI.WG.3s30m7/4M 'i  FI.WG.3s26m7/4M olarak, 36°10'.75K,29°49'.82D

## NOTİK YAYINLARA AİT DEĞİŞME/DÜZELTME VE DUYURULAR BÖLÜM 2

### FENERLER VE SİS İŞARETLERİ KİTABI (2007)'NA AİT DÜZELTMELER AŞAĞIDA VERİLMİŞTİR.

<b>32624</b> E5848.4	-Geyikova. Ölüdeniz. 36 10.8 N Fl WG 3s 29 49.9 E	26	W7 G4 6	Galvanizli madeni çatki pylon	Ş0.3,k2.7 355°-358°(3°) Beyaz, 358°-355°(357°) Yeşil
<b>37840</b> E6463	Ecueils des Sorelles. 37 23.9 N VQ(9)W 10s Soreilles batısı. 08 35.6 E	8	8	Siyah bantlı sarı küresel şamandıra üzerinde, sivri uçları birbirine bakan bir çift üçgen tepelik *	Racon
<b>42095</b> E0058.5	-Batık iskele ucunda. 36 32.7 N Fl G 5s 04 36.7 W	5	5 4	Yeşil tepesi kesik piramidal kule	Ş0.5
<b>42970</b> E0146	-Doğu mendirek ucunda. 37 57.9 N Fl G 4s 00 41.3 W	15	7 10	Sekiz köşeli kule	Ş0.5
<b>43355</b> E0184.5	- 38.50.8 N Fl(3)R 10s 00 07.5 E	..	5 4	Kırmızı yuvarlak sütun	(Ş0.5,k1.5)x2,ş0.5,k5.5
<b>43771.2</b> E0226.12	SİLİNİZ				*
<b>43771.3</b> E0226.13	SİLİNİZ				*
<b>45490</b> E0398	Rio Llobregat 41 19.5 N Fl W 5s 02 09.1 E	32	23 31	Beyaz yuvarlak bina üstünde sekiz köşeli kule	Havadeniz S1 240°-030°(150°) görülür. *
<b>45908.5</b> E0439.85	Mataro. İç mendirek ucunda. 41 31.7 N Fl(4)R 8s 02 26.7 E	5	4 ..	Ucu kesik kırmızı konik kule	(Ş0.5,k1)x3,ş0.5,k3 *
<b>46000</b> E0449	Punta de Blanes. Güneye doğru. ODAS	..	2	Sarı süpersamandıra	
<b>46038</b> E0452.8	Cala Caneyes (Canyelles). Batı taraf	..	3 ..	Kayalık üzerinde kırmızı yuvarlak sütun *	(Ş0.3,k1.5)x3,ş0.3,k5.3

**NOTİK YAYINLARA AİT DEĞİŞME/DÜZELTME VE DUYURULAR BÖLÜM 2****FENERLER VE SİS İŞARETLERİ KİTABI (2007)'NA AİT DÜZELTMELER AŞAĞIDA VERİLMİŞTİR.**

<b>46265.4</b> E0475.54	-Paralel mendirek ucunda.	42 14.8 N 03 08.1 E	42 14.8 N FI(4)G 8s	4	3	1	Ucu kesik yeşil ve beyaz renkli konik kule *	(Ş0.5,k1)x3,ş0.5,k3
<b>46266</b> E0475.6	Puerto de Santa. Margarida. Mendirek	42 15.4 N 03 09.0 E	42 15.4 N Q(2)G 4s	8	5	6	Yeşil ve beyaz renkli yuvarlak sütun *	Ş0.5,k0.5,ş0.5,k2.5
<b>46312</b> E0480.2	Puerto de Roses. Ticaret iskelesi. Dirsekte.Çapraz mendirek ucunda.	42 15.4 N 03 10.7 E	42 15.4 N FI(2)G 7s	..	1	1	Yeşil ve beyaz renkli ucu kesik konik kule *	Ş0.5,k1.5,ş0.5,k4.5
<b>46425</b> E0491.5	-İç mendirek ucunda.	42 25.7 N 03 10.0 E	42 25.7 N FI G 5s	4	3	2	Beyaz ve yeşil renkli direk *	Ş0.5
<b>52250</b> E1074	Isola del Toro.	38 51.7 N 08 24.6 E	38 51.7 N FI(2) WR 6s	118	W11	R8	Beyaz kulübe üzerinde yuvarlak kule *	Ş1,k1,ş1,k3 Isolotto La Vacca üzerinde 199°-205° (6°)Kırmızı. 205°-199° (354°) Beyaz görülür. *
<b>73870</b> E3236	Vodice. Güney mendirek ucunda.	43 45.3 N 15 46.6 E	43 45.3 N FI R 5s	7	3	5	Sütünlü ve galerili kırmızı kule *	Ş0.5 096°-033° (297°) görülür. *

Başkanlığımızca yayımlanan seyir duyuruları hakkında bilgi almak için, Denizcilere İlanlar Yıllığı 2009 isimli yayının 10 numaralı bölümüne bakınız. Aşağıdaki duyurular, 16 Aralık 2009 tarihine kadar Başkanlığımızca milli NAVTEKS duyuru numarası verilerek yayımlanan SEYİR DUYURULARI ile Başkanlığımıza intikal etmiş fakat henüz NAVTEKS duyuru numarası tahsis edilmemiş ve planlama yapılabilmesi maksadıyla yayımlanacak olan SEYİR DUYURULARINI kapsar.

**(1) YERLİ KAYNAKLI DUYURULAR****(A) Hali Hazırda Yürürlükte Olan Yayımlanmış Duyurular :****1998 SERİSİ****81. KARADENİZ - RİZE LİMANI**

Rize Limanında ana mendirek uzatma çalışmaları nedeniyle mendirek ucundaki fener sökülmüş olup, Rize Limanına girecek olan gemilerin gece limana girmemeleri ve mevcut mendirek ucundan en az 50-60 metre açık geçmeleri, denizcilere duyurulur.

**1999 SERİSİ****81. KARADENİZ - ORDU**

20 Şubat 1999 tarihinde meydana gelen kötü hava ve deniz şartları neticesinde, Ordu Liman Başkanlığının yetki sınırları içerisinde bulunan **Mersin Köyü Balıkçı Barınağının** dolgu ve tahkimat taşları, her iki mendirek girişlerine yayıldığı için tehlike arz etmekte olduğu, denizcilere duyurulur.

**2004 SERİSİ****94. KARADENİZ**

İNEBOLU : 24 Şubat 2004 tarihinde meydana gelen kötü hava ve deniz şartları neticesinde İnebolu Liman Başkanlığının yetki sınırları içerisinde bulunan **Doğanyurt Balıkçı Barınağının** dolgu ve tahkimat taşları, her iki mendirek girişlerine yayıldığı için tehlike arz etmektedir, denizcilere duyurulur.

AMASRA : 13 Şubat 2004 tarihinde meydana gelen kötü hava ve deniz şartları neticesinde Amasra Liman Başkanlığının yetki sınırları içerisinde bulunan **Kurucaşile Balıkçı Barınağının** dolgu ve tahkimat taşları, her iki mendirek girişlerine yayıldığı için tehlike arz etmektedir, denizcilere duyurulur.

**451. KARADENİZ - AYANCIK İSKELESİ**

41°56'.90K, 34°34'.40D mevkiindeki Ayancık İskelesi ayakları kırılmıştır ve bu nedenle iskele kullanılmaz haldedir. Ayancık iskelesine gelecek gemilerin Liman Başkanlığı ile irtibat kurmaları, denizcilere duyurulur.

**2007 SERİSİ****069. KARADENİZ**

İNEBOLU Limanı girişi tali mendirek istikametinde sığıklar olduğu, limana giriş ve çıkış yapacak gemilerin kuzey mendireğe yakın geçmeleri, denizcilere duyurulur.

**2008 SERİSİ****117. MARMARADENİZİ**

Aşağıdaki mevkiiler arasında kalan saha içerisinde doğalgaz boru hattı mevcut olduğundan ikinci bir duyuruya kadar bölgedeki tüm gemi ve balıkçı teknelerinin Çanakkale GTHM' nin ikazlarına uygun olarak emniyetli seyretmesi, saha içerisinde demirlenmemesi ve trol çekilmemesi, denizcilere duyurulur.

40°33' 34"K, 26°58' 39"D (Sahil)  
40°32' 03"K, 26°59' 12"D  
40°26' 42"K, 27°06' 36"D (Sahil)  
40°25' 45"K, 27°04' 36"D (Sahil)  
40°31' 15"K, 26°57' 12"D  
40°32' 45"K, 26°56' 30"D (Sahil)

**2009 SERİSİ****064. KIZILDENİZ - ADEN KÖRFEZİ - SOMALİ**

1. Somali açıkları Aden Körfezi'nde deniz haydutluğuna karşı bölgede bulunan NATO savaş gemileri tarafından VHF Kanal 16'dan aşağıdaki çağrı yapılmaktadır;

"Securite, Securite, Securite, this is NATO warship with a maritime awareness call. NATO warships are conducting security operations in this area under the request of the united nations. If you observe any suspicious or illegal activity or require any assistance, please call any warship on CH 16 or report to the NATO shipping centre free call number 00 44 1923 843 574"

2. Ticari gemilerin korsan faaliyetlere karşı korunması maksadı ile deniz güvenlik karakol sahası (MSPA) tesis edilmiştir. Konuya ilişkin bilgiler ve 24 saat esasına göre faaliyet gösteren temas noktaları için [www.nga.mil/portal/site/maritime](http://www.nga.mil/portal/site/maritime) adresindeki "Broadcast Warnings" menüsünde yer alan "Marad Advisories" tipli uyarı mesajları takip edilmelidir, denizcilere duyurulur.

**127. KARADENİZ**

27 Şubat 2009 tarihinden ikinci bir duyuruya kadar 40°59' 08"K,37°55' 14"D ile 41°00' 24"K, 37°55' 34"D mevkiilerini birleştiren hat boyunca deşarj boru hattı inşaa çalışmaları yapılacaktır.

**607. KARADENİZ**

TOISA VIGILANT isimli gemi 12 Kasım 2009 tarihinden ikinci bir duyuruya kadar aşağıda belirtilen saha içerisinde sismik çalışmalar yapacaktır. Çalışma gemisinde açık geçilmesi denizcilere duyurulur.

43°18' 24"K, 32°20' 32"D  
43°12' 48"K, 33°47' 24"D  
42°36' 14"K, 32°23' 39"D  
42°35' 48"K, 33°47' 39"D

**631. MARMARADENİZİ**

Adalar; 40°51' 58"K, 29°09' 20"D mevki merkez olmak üzere 200 metre yarıçaplı saha içerisinde yüzen sualtı borusu mevcuttur. Denizcilere duyurulur.

**633. MARMARADENİZİ**

01 Şubat 2010 tarihine kadar aşağıdaki mevkiileri birleştiren saha içerisinde, deşarj boru hattı inşaa çalışmaları yapılacaktır. Denizcilere duyurulur.

40°31' 09"K, 27°29' 27"D  
40°31' 06"K, 27°29' 27"D  
40°31' 09"K, 27°29' 49"D  
40°31' 07"K, 27°29' 49"D

**640. KUŞADASI LİMANI**

31 Aralık 2009 tarihine kadar 37°51' 49"K, 27°15' 33"D ve 37°52' 21"K, 27°15' 12"D mevkillerini birleştiren hat üzerinde deşarj boru hattı onarım çalışmaları yapılacaktır. Çalışma sahasından açık geçilmesi, denizcilere duyurulur.

**641. MARMARA DENİZİ**

21 Kasım 2009 - 20 Şubat 2010 tarihleri arasında saat 0400Z'dan 2200Z'a kadar aşağıdaki sınırlanmış saha içerisinde atış eğitimi yapılacaktır.

40°33' 00"K, 26°51' 00"D  
40°34' 00"K, 26°53' 00"D  
40°32' 00"K, 26°57' 00"D  
40°30' 00"K, 26°52' 00"D

**645. EGE DENİZİ**

Aşağıda belirtilen sahalarda içerisinde haritada gösterilmeyen, seyir tehlikeli balık çiftlikleri mevcuttur. Denizcilere duyurulur.

**SAHA - I****SAHA - II**

Enlemler :37°12' 00"K, 37°19' 00"D  
Boylamlar :27°20' 00"K, 27°33' 00"D

Enlemler :37°07' 00"K, 37°12' 00"D  
Boylamlar :27°22' 00"K, 27°32' 00"D

**659. AKDENİZ**

Doğu Akdeniz'de Akdeniz Kalkanı Harekatı icra eden Türk Deniz Kuvvetleri unsurları , gemilerin güvenli olarak seyir yapmalarını sağlamak ve terörizmi önlemek amacıyla hareket icra etmektedir. Türk unsurları tarafından çağrı yapıldığında sorulacak sorulara vereceğiniz cevaplar ile sağlayacağınız işbirliği ve yardım önem arz etmektedir. Herhangi bir şüpheli faaliyet veya bilgiyi Türk Savaş Gemilerine, Türk Deniz Kuvvetleri Harekat Merkezine 00 90 312 4033093/2222, dkhm@dzkk.tsk.tr e-posta adreslerine bildiriniz. İşbirliğiniz için teşekkür ederiz.

**666. KARADENİZ**

R/V K.PİRİ REİS isimli gemi 05 Aralık 2009 - 15 Ocak 2010 tarihleri arasında aşağıda belirtilen saha içerisinde sismik çalışmalar yapacaktır. Çalışma gemisinden açık geçilmesi denizcilere duyurulur.

43°22' 50"K, 29°55' 03"D  
43°22' 50"K, 36°20' 26"D  
42°35' 41"K, 32°23' 39"D  
42°35' 41"K, 36°20' 26"D

**679. KARADENİZ**

R/V AKDEMİK isimli araştırma gemisi ile 09-31 Aralık 2009 tarihleri arasında aşağıda belirtilen noktaları birleştiren hat boyunca bilimsel çalışmalar yapacaktır.

A1. 42°33' 01"K, 29°58' 18"D  
A2. 42°29' 29"K, 30°24' 34"D  
A3. 42°41' 14"K, 31°41' 43"D  
A4. 42°52' 31"K, 32°59' 33"D  
A5. 43°04' 22"K, 34°18' 14"D  
A6. 43°20' 25"K, 36°05' 53"D  
A7. 43°22' 50"K, 36°19' 57"D

**681. BATI KARADENİZ**

SATURN isimli sondaj platform kulesi ve kule destek gemileri GSP QUEEN, GSP VEGA ve GSP LİCORN 09 Aralık 2009 tarihinden ikinci bir duyuruya kadar 41°10'.82K, 31°15'.99D mevkiinde deniz sondaj çalışmaları yapacaktır. Sondaj kulesinden ve çalışma gemilerinden 2 mil açık geçilmesi, denizcilere duyurulur.

**687. KARADENİZ**

M/V OGANBEY isimli gemi 41°14'.30K, 31°14'.30D mevkiinde batmıştır. Denizcilere duyurulur.

**706. KARADENİZ**

KAZAR - 1 tarama gemisi ve DÖKÜ - 9 hizmet gemisi ikinci bir duyuruya kadar Cide İlçesi Balıkçı Barınağında tarama çalışmaları yapacaktır. Sahadan çıkarılan malzeme 41°55'.50K, 32°56'.99D mevkisine dökülecektir. Çalışma gemilerinden açık geçilmesi, denizcilere duyurulur.

**714. AKDENİZ**

28-30 Aralık 2009 tarihleri arasında saat 1300Z'dan 1535Z'a kadar aşağıdaki sınırlanmış saha içerisinde atış eğitimi yapılacaktır.

LT-D13 NUMARALI SAHA

36°26' 00"K, 35°29' 00"D  
36°17' 00"K, 35°24' 00"D  
36°20' 00"K, 34°42' 00"D  
36°40' 00"K, 34°52' 00"D

**715. AKDENİZ**

29 Aralık 2009 tarihinde saat 0500Z'dan 1530Z'a kadar aşağıdaki sınırlanmış saha içerisinde atış eğitimi yapılacaktır.

35°10' 33"K, 32°53' 30"D  
35°11' 00"K, 32°54' 30"D  
35°14' 30"K, 32°55' 00"D  
35°16' 00"K, 32°54' 30"D  
35°12' 00"K, 32°47' 30"D  
35°11' 00"K, 32°50' 30"D

**716. EGE DENİZİ**

29-30 Aralık 2009 tarihlerinde saat 0400Z'dan 1600Z'a kadar aşağıdaki sınırlanmış sahalar içerisinde atış eğitimi yapılacaktır.

072 NUMARALI SAHA (MUADDEL-I)      074 NUMARALI SAHA (MUADDEL-I)

38°40' 50"K, 26°34' 00"D	38°40' 50"K, 26°34' 00"D
38°51' 00"K, 26°36' 06"D	38°40' 00"K, 26°44' 30"D
38°51' 15"K, 26°46' 15"D	38°37' 06"K, 26°46' 00"D
38°44' 30"K, 26°45' 00"D	38°33' 45"K, 26°38' 45"D

**717. EGE DENİZİ**

30 Aralık 2009 tarihinde saat 0400Z'dan 1600Z'a kadar aşağıdaki sınırlanmış sahalar içerisinde atış eğitimi yapılacaktır.

073 NUMARALI SAHA (MUADDEL-I)

39°00' 00"K, 25°48' 00"D  
38°45' 00"K, 25°41' 00"D  
38°42' 44"K, 26°10' 00"D  
38°53' 32"K, 26°10' 00"D  
38°40' 00"K, 26°44' 30"D

**(B) Yayımlanacak Duyurular :****... MARMARADENİZİ**

29 Aralık 2009 tarihinde aşağıdaki sınırlanmış saha içerisinde eğitim yapılacaktır. Denizcilere duyurulur.

40°40' 36"K, 27°46' 42"D  
40°41' 35"K, 27°47' 13"D  
40°42' 30"K, 27°44' 11"D  
40°41' 33"K, 27°43' 36"D

**... KARADENİZ**

04-08 Ocak 2010 tarihleri arasında saat 0700Z'dan 1430Z'a kadar 41°13' 14"K, 29°12' 17"D mevki merkez olmak üzere 1 deniz mili yarıçaplı saha içerisinde helikopter eğitimi yapılacaktır.

**... İSTANBUL BOĞAZI KUZEYİ**

05-06 Ocak 2010 tarihlerinde saat 0700Z'dan 1500Z'a kadar 41°12' 00"K, 29°07' 00"D mevki merkez olmak üzere 1 deniz mili yarıçaplı saha içerisinde helikopter eğitimi yapılacaktır.

**... EGEDENİZİ**

06-13 Ocak 2010 tarihleri arasında saat 0500Z'dan 1900Z'a kadar aşağıdaki sınırlanmış saha içerisinde atış eğitimi yapılacaktır.

40°11' 00"K, 25°54' 00"D  
40°07' 00"K, 25°54' 00"D  
40°11' 00"K, 26°02' 00"D  
40°07' 00"K, 26°02' 00"D

**... KARADENİZ**

07-08 Ocak 2010 tarihlerinde saat 0700Z'dan 1500Z'a kadar aşağıdaki sınırlanmış saha içerisinde atış eğitimi yapılacaktır.

**K - 013 NUMARALI SAHA**

41°34' 00"K, 29°15' 00"D  
41°34' 00"K, 29°35' 00"D  
41°10' 21"K, 29°35' 00"D  
41°13' 00"K, 29°10' 00"D

**... AKDENİZ**

11-15 Ocak 2010 tarihleri arasında saat 0600Z'dan 1900Z'a kadar aşağıdaki sınırlanmış saha içerisinde atış eğitimi yapılacaktır.

35°15' 01"K, 32°57' 00"D  
35°16' 00"K, 32°57' 00"D  
35°17' 57"K, 32°55' 07"D  
35°21' 02"K, 32°50' 13"D  
35°12' 01"K, 32°50' 13"D  
35°13' 22"K, 32°55' 07"D

... **EGE DENİZİ**

25-28 Ocak 2010 tarihleri arasında saat 0600Z'dan 1900Z'a kadar aşağıdaki sınırlanmış saha içerisinde atış eğitimi yapılacaktır.

38°08' 17"K, 26°49' 04"D  
38°07' 12"K, 26°50' 26"D  
38°05' 47"K, 26°50' 24"D  
38°00' 00"K, 26°48' 49"D  
38°03' 27"K, 26°43' 36"D  
38°10' 09"K, 26°42' 40"D

14 Aralık 2009 gün ve saat 1100 Z tarihinden, 18 Aralık 2009 gün ve saat 1056 Z tarihine kadar NAVAREA III Saha Koordinatörlüğüne intikal etmiş olan yürürlükteki SEYİR DUYURULARINI kapsamakta olup, NAVAREA III Saha Koordinatörlüğüne intikal eden yerli kaynak duyurularımızın mükerrer yazılmaması için bu bölümde belirtilmemiş, Milli NAVTEKS duyuru numarası belirtilerek Bölüm III'te yayımlanmıştır.

**Seyir Duyuruları** :

**2008 SERİSİ**

**412. LÜBNAN**

Lübnan Geçici Birleşmiş Milletler Gücü (UNIFIL) Deniz Görev Kuvveti (MTF), Lübnan limanlarına doğru seyir yapan veya Lübnan karasuları içerisinde geçiş yapan ticari gemi trafiğini denetlemektedir. Bu görevi Birleşmiş Milletler Güvenlik Konseyinin 1701 sayılı kararına dayanarak yapmaktadır.

Lübnan karasularına yaklaşan gemiler Birleşmiş Milletler savaş gemisinin telsiz çağrılarına cevap vermeye ve 1701 sayılı kararın gerektirdiği kontrollere hazır olmalıdır.

Lübnan karasularına giriş yapmayı planlayan gemiler, Lübnan'daki acentalarını ve ayrıca limana varışları hakkında Lübnan yetkililerini bilgilendirmelidir.

Lübnan karasularında 4 adet giriş/geçiş koridoru oluşturulmuştur;

1. Tripoli (Trablus) limanına giriş : Giriş noktası 34°30'.00K, 35°31'.00D mevki olup, 090° rotasıyla Trablus limanı mendireğine doğrudur.
2. Beirut (Beyrut) limanına giriş : Giriş noktası 33°54'.00K, 35°13'.00D mevki olup, 090° rotasıyla Beyrut limanı mendireğine doğrudur.
3. Saida (Sidon) limanına giriş : Giriş noktası 33°34'.00K, 35°08'.00D mevki olup, 090° rotasıyla Sidon limanı mendireğine doğrudur.
4. Sahil Koridoru : Lübnan limanları arasında ticari gemi trafiği sahil hattından 3 deniz mili olacak şekilde kıyı boyunca kullanılacaktır.

Ticari gemiler bu koridorları aşağıdaki kurallara riayet edecek şekilde her daim kullanacaklardır;

- A. Yukarıdaki 3 limandan birine yönelmiş herhangi bir ticari gemi sahilden 3 deniz mili mesafeye kadar belirtilen koridorları kullanarak seyir yapacak ve bu noktadan liman girişine doğru ilerleyecektir.
  - B. Bir Lübnan limanından ayrılacak ve diğer Lübnan limanlarına yönelmiş herhangi bir ticari gemi, liman giriş noktasına kadar Lübnan sahili boyunca sahil koridorunu kullanacaktır.
  - C. Herhangi bir Lübnan limanından ayrılırken ve Lübnan karasularını terk ederken tüm gemiler rotalarını 270° alacaklardır.
2. Gazze şeridi sahili açıklarındaki deniz sahasına yaklaşan gemiler İsrail Deniz Kuvvetleri ile kanal 16 üzerinden çağrı yaparak irtibat kurarak denetim ve kontrole tabi tutulacaktır.
  3. İsrail ve Filistin yetkilileri arasında yapılmış antlaşmalara göre yabancı gemilerin Gazze şeridine bitişik deniz sahasına girişi güvenlik sebebiyle yasaklanmıştır.

**2009 SERİSİ****314. TUNUS**

SEABULK TOUCAN ve TOISADARING isimli vasıtalarla yedeklenmekte olan ADRIATIC X isimli platform 01 Mart 2010 tarihine kadar aşağıda belirtilen sahada sondaj çalışması yapacaktır.1000 metre açıktan seyredilmesi, denizcilere duyurulur.

36°06'.74K, 010°49'.27D  
36°06'.74K, 010°49'.73D  
36°07'.36K, 010°49'.73D  
36°07'.36K, 010°49'.27D

**331. TUNUS**

Deniz çiftliği sahası aşağıdaki şekilde markalanmıştır.

37°15'.55K, 009°59'.17D (Özel gündüz şamandırası)  
37°15'.78K, 009°59'.17D (Özel şamandıra)  
37°15'.78K, 010°00'.00D (Özel gündüz şamandırası)  
37°15'.55K, 010°00'.00D (Özel şamandıra)

**340. TUNUS**

M/V TELERI isimli gemi ile 06 Eylül 2009 - 31 Ocak 2010 tarihleri arasında aşağıda belirtilen hat boyunca kablo döşeme çalışması yapılacaktır.Kablo hattı boyunca demirlemek ve trol çekmek yasaktır, denizcilere duyurulur.

37°17'.30K, 011°50'.50D  
37°47'.20K, 010°28'.80D  
37°46'.20K, 010°01'.10D  
38°10'.70K, 008°36'.40D

**353. TUNUS**

SEA TOUCAN isimli gemi ile 31 Aralık 2009 tarihine kadar aşağıda belirtilen saha içerisinde sondaj çalışması yapılacaktır, 1000 m açığından geçilmesi denizcilere duyurulur.

36°06'.03K, 010°49'.27D  
36°06'.03K, 010°49'.73D  
36°07'.53K, 010°49'.27D  
36°07'.53K, 010°49'.73D

**362. DOĞUAKDENİZ**

M/V RAMFORM VANGUARD isimli gemi ile ikinci bir duyuruya kadar aşağıda belirtilen saha içerisinde 8 NM uzunluğunda 12 adet kablo yedekleyerek sismik araştırma çalışmaları yapılacaktır. 8 NM açığından geçilmesi denizcilere duyurulur.

32°25'.86K, 033°32'.85D  
32°28'.75K, 033°22'.30D  
32°40'.36K, 033°22'.25D  
33°03'.33K, 032°55'.70D  
33°29'.63K, 033°27'.97D  
33°19'.88K, 033°39'.13D  
33°20'.25K, 034°12'.25D  
33°16'.32K, 034°16'.55D  
33°00'.20K, 034°15'.00D

**364. TUNUS**

BRODOSPAS MOON ve BOA MAGNITOR isimli gemiler ile yedeklenen CRAWLER isimli gemi ile 01 Ekim 2009 tarihinden 01 Nisan 2010 tarihine kadar aşağıda verilen hat boyunca denizaltı boru hattı çalışmaları yapılacaktır. 1000 m açık geçilmesi denizcilere duyurulur.

36°06'.90K, 010°49'.30D  
36°07'.50K, 010°49'.70D  
36°22'.50K, 010°54'.20D  
36°28'.10K, 010°54'.70D  
36°31'.00K, 010°50'.00D

**376. AKDENİZ**

M/V BLUE CASTOR isimli gemi, 01 Ocak 2010 tarihine kadar aşağıda belirtilen mevkiiler etrafında denizaltı boru döşeme çalışmaları yapacaktır. Denizcilere duyurulur.

38°02'.30K, 007°57'.20D      37°00'.20K, 011°26'.40D  
37°51'.00K, 009°12'.00D      36°50'.50K, 011°30'.20D  
37°40'.40K, 009°47'.90D      36°39'.60K, 011°34'.70D  
37°30'.90K, 010°19'.30D      36°29'.50K, 011°51'.10D  
37°11'.80K, 011°17'.40D      36°19'.30K, 012°15'.50D  
37°05'.90K, 011°22'.50D      36°10'.40K, 012°39'.70D

**386. CEZAYİR**

36°33'.00K, 001°20'.50D mevkiindeki RAS TENES feneri sönmüştür. Denizcilere duyurulur.

**407. BATI AKDENİZ**

M/V ILE DE SEIN isimli gemi, ikinci bir duyuruya kadar, aşağıda belirtilen mevkiilerde denizaltı kablo çalışması yapacaktır. Denizcilere duyurulur.

31°05'.60K, 029°41'.20D  
31°30'.00K, 029°26'.80D  
32°10'.60K, 028°44'.10D  
33°20'.10K, 026°55'.50D

**413. AZAK DENİZİ DOĞUSU**

46°15'.50K, 037°09'.50D mevkiinde suüstü seyirine tehlikeli batık görülmüştür. Denizcilere duyurulur.

**427. AKDENİZ**

MICOPERI 30 mavnası, ikinci bir duyuruya kadar 44°57'.60K, 013°09'.10D mevkiinde bulunan "ISABELLA SOUTH" platformundan, 44°58'.80K, 013°07'.80D mevkiinde bulunan "ISABELLA NORTH" platformuna denizaltı boru döşeme çalışmaları yapacaktır. Çalışma gemisinden 500 m. açık geçilmesi denizcilere duyurulur.

**429. TUNUS**

M/V CGG PRINCESS isimli gemi, 05 Ocak 2010 tarihine kadar aşağıda belirtilen mevkiiler arasında kalan saha içerisinde araştırma çalışmaları yapacaktır. Çalışma gemisinden 1000 m. açık geçilmesi denizcilere duyurulur.

36°33'.60K, 010°59'.20D  
36°29'.70K, 011°06'.00D  
36°24'.80K, 011°01'.50D  
36°24'.80K, 010°57'.10D  
36°27'.20K, 010°53'.30D

## 432. TUNUS

ERRAFAHA isimli orkinos ağlarını markalayan kardinal şamandıra mevkileri aşağıda belirtilmiştir. Denizcilere duyurulur.

Kuzey Kardinal Şamandıra : 35°45'.56K, 010°53'.08D  
 Güney Kardinal Şamandıra : 35°44'.85K, 010°53'.04D  
 Doğu Kardinal Şamandıra : 35°45'.25K, 010°53'.38D  
 Batı Kardinal Şamandıra : 35°45'.26K, 010°52'.64D

## 435. ADRIYATİK DENİZİ

01 Ocak 2010 tarihinden itibaren sahil istasyonları RIJEKARADIO saat 0545 Z'da, SPLITRADIO saat 1245 Z'da ve DUBROVNIKRADIO saat 1945 Z'da yayında olacaktır. Denizcilere duyurulur.

**Sondaj Platformları (438/09 Numaralı Bildiriye Kadar) :**

BÖLGE/Platform İsmi	Enlem	Boylam
<b>Akdeniz (Batı/Güney/Güneydoğu)</b>		
7 November	34°23'.00K	12°15'.00D
Adriatic 10	31°53'.40K	31°06'.70D
Adrytic 4	31°55'.50K	32°31'.30D
Amilcar	34°05'.00K	11°34'.00D
Ashtart 6	34°17'.00K	11°25'.30D
Atwood Auora	31°35'.19K	30°29'.14D
Baltim East	31°46'.90K	31°14'.70D
Baltim S-1	31°39'.50K	31°14'.30D
Baraka	31°06'.10K	10°49'.30D
BD 1	33°51'.70K	12°03'.50D
Cercina I	34°44'.70K	11°05'.70D
Cercina II	34°43'.60K	11°06'.60D
Cercina III	34°41'.40K	11°05'.80D
Cercina VI	34°44'.20K	11°05'.40D
Cercina VII	34°41'.80K	11°05'.20D
Darfeel	31°34'.30K	32°26'.10D
Darfeel 1	31°34'.00K	32°26'.00D
Didon	33°47'.20K	11°53'.60D
Energy Exerter	35°48'.70K	14°26'.30D
EnSCO 85	33°50'.60K	11°55'.00D
EnSCO 105	34°22'.60K	11°52'.10D
Estruc. Didon	33°47'.90K	11°53'.50D
Happy	31°55'.10K	31°51'.30D
Hasdrubal	34°08'.90K	11°36'.60D
JP Bussel	31°46'.05K	31°20'.34D
Karous (1)	31°37'.80K	32°14'.10D
Key Manhattan	31°39'.50K	32°40'.70D
Key Singapore	31°55'.20K	31°51'.20D
Mari - B	31°44'.10K	34°17'.60D
Maersk Guardian	31°50'.80K	30°38'.00D
Merseak Andeur	31°34'.80K	32°32'.10D
Merseak Gardein	31°46'.00K	30°34'.50D
Miskar	34°22'.50K	11°52'.00D
Nidoco 9	31°35'.00K	31°16'.10D
Ifa III	33°26'.50K	11°18'.10D
Ikdan	36°16'.50K	11°39'.70D
Isis	34°34'.10K	12°31'.60D
Ocean Lexington	31°53'.20K	31°53'.40D
Ocean Spur	31°31'.70K	31°40'.60D
Oudna	36°16'.90K	11°39'.70D
P.Fouad	31°33'.70K	32°29'.30D

P.Fouad (M-SE2)	31°30'.90K	32°31'.60D
P.Fouad (SE-1)	31°29'.70K	32°34'.70D
Pride North America	31°57'.40K	29°52'.70D
Pride Sea Explorer	34°17'.60K	11°48'.40D
Rosetta-1	31°50'.80K	30°31'.20D
Rosetta-2	31°45'.80K	30°34'.50D
Sabrata	33°45'.10K	12°41'.00D
Santa Fe 136	33°41'.40K	11°38'.70D
Sea Explorer	34°22'.50K	11°32'.00D
Senefru	31°48'.90K	30°56'.10D
Sneferu	31°26'.20K	30°58'.00D
Temsah	31°51'.70K	32°06'.40D
Trident IV-A	33°50'.40K	10°36'.40D
Tripode	36°22'.50K	10°54'.20D
Wakar	31°42'.30K	32°24'.50D
West Aken	31°54'.90K	31°54'.10D
İsmi bilinmiyor	31°34'.80K	30°07'.80D
İsmi bilinmiyor	31°34'.50K	30°07'.30D
İsmi bilinmiyor	31°27'.30K	30°05'.70D
İsmi bilinmiyor	31°24'.50K	30°04'.20D
İsmi bilinmiyor	31°24'.10K	30°02'.00D
İsmi bilinmiyor	33°55'.30K	12°40'.80D
İsmi bilinmiyor	31°56'.70K	31°09'.20D (NAVIII 433/09)

**Adriyatik Denizi - İyon Denizi**

Armida 1	44°28'.50K	12°27'.20D
Ana	44°41'.00K	13°16'.10D
Ananaria	44°21'.80K	13°22'.50D
Annabella	44°13'.70K	13°04'.40D
Bonaccia	43°36'.00K	14°21'.20D
Ivana B	44°41'.20K	13°13'.10D
Ivana C	44°37'.00K	13°11'.30D
Ivana E	44°44'.70K	13°14'.80D
Izabela North	44°58'.80K	13°07'.80D (NAVIII 426/09)
Izabela South	44°57'.50K	13°09'.10D
Ivana D	44°47'.00K	13°15'.80D
Ivana K	44°44'.70K	13°18'.00D
IDA-A	44°29'.70K	13°26'.70D
IDA-B	44°26'.80K	13°28'.80D
IDA-C	44°27'.70K	13°30'.30D
Ika - A	44°21'.50K	13°29'.30D
Irina	44°31'.70K	13°22'.80D
Ocean King	44°57'.60K	13°09'.40D (NAVIII 415/09)
Marica	44°04'.30K	14°00'.60D
Morena I	44°13'.60K	12°29'.00D
Scarabeo 4	31°45'.50K	32°44'.70D (NAVIII 409/09)
Steward	44°12'.80K	12°46'.60D
Vesna	44°41'.20K	13°19'.10D
İsmi bilinmiyor	40°50'.00K	18°17'.00D
İsmi bilinmiyor	44°30'.00K	13°00'.00D

**Karadeniz**

Eleven 11	45°40'.40K	31°41'.30D
F. Gloria	44°36'.00K	29°21'.50D
Jupiter	44°31'.60K	29°32'.90D (NAVIII 417/09)
Prometeu	43°01'.60K	28°21'.60D
Saturn	41°10'.80K	31°16'.00D (NAVIII 428/09)
Sivash	44°50'.20K	36°24'.30D
Tavrida	45°34'.00K	32°47'.30D
İsmi bilinmiyor	44°03'.40K	30°09'.30D
İsmi bilinmiyor	45°15'.50K	31°49'.20D

**2005 SERİSİ****685/05. ÖZEL UYARI-1**

**ALO 158 SAHİL GÜVENLİK İhbar Hattına**, özellikle Ege Denizi ve açık denizlerde GSM ile yapılan aramaların diğer ülkelerin çağrı servislerine yönlenmemesi için **+90 312 158 00 00** ile ulaştırılması gerekmektedir. Denizcilere duyurulur.

**ÖZEL UYARI-2**

Ülkemiz kıyılarında bulunan ve emniyetli seyre yönelik hizmet vermekte olan Deniz Fenerlerinde meydana gelebilecek arızaların denizcilere duyurulması amacıyla Kıyı Emniyeti Genel Müdürlüğü Seyir Yardımcıları Dairesi Başkanlığı uhdesindeki seyir yardımcılarında hizmet vermek amacıyla "**151 ALO KIYI EMNİYET**" **ÖZEL SERVİS NUMARASI** tesis edilmiş olup, tüm denizcilere ve denizcilikle ilgili kurum/kuruluşlara duyurulur.

**2007 SERİSİ****ÖZEL UYARI-3**

Notik Yayınlarımızın kullanıcılarından gelen bilgiler ışığında, her aşamadaki kullanıcı ve kanun yürütücülerin, yayınlarımızın; yayın, yeni yayın, yeni baskı, eş baskı gibi kavramlarda karışık bilgilere sahip olduğu tarafımızdan tespit edilmiş olup, bu kavramları açıklamak isteriz:

**Yayın Tarihi** : Her hangi bir konuda seyir ihtiyaçlarını karşılamak için ilk defa yapılan yayının tarihidir.

**Yeni Yayın Tarihi** : Mevcut bir yayının önceki baskılarını iptal ettirecek kadar içeriğinde değişme ve/veya düzeltme meydana gelmiş ve bu değişme ve/veya düzeltmeleri kapsayan, yeni teknik bilgileri ihtiva eden yayının tarihidir. (Yayına ait eski baskı/baskıları yürürlükten kaldırır)

**Yeni Baskı Tarihi** : Yayının içeriğinde büyük değişiklikler olmamış fakat yine de belli zaman aralıklarıyla Haftalık Denizcilere İlanlar Bülteni ile değişme/düzeltilme verilmiş ama ambar stoğunun azalması, değişme/düzeltilmelerin yığılma göstermesi veya yıllardır kullanımda olmasından dolayı yıpranma göstermesi sebebiyle yeniden basıldığı yayının tarihidir. (Kapak tasarımı yenilenmiş olabilir) (\*)

**Eş Baskı** : Mevcut yayının Haftalık Denizcilere İlanlar Bülteni ile hiçbir değişme/düzeltilme yapılmadığı halde ambar stoğunun azalması veya bitmesi sebebiyle basılmasıdır. Bu yayının tarihlerinde hiçbir değişiklik yapılmaz ve aynen basılır. (Kapak tasarımı yenilenmiş olabilir) (\*)

(\*) Bir yayının kapak tasarımının yenilenmiş olması, o yayının içeriğinin değiştiği anlamına gelmeyip, eski baskı yayınları da yürürlükten kaldırmaz.

**ÖZEL UYARI-4**

NAVTEKS ve TRT Radyosundan yayımlanan seyir ikazlarına ait güncel duyurulara Seyir, Hidrografi ve Oşinografi Dairesi Başkanlığının web sayfasında [www.shodb.gov.tr](http://www.shodb.gov.tr) adresinden "Seyir Duyuruları" linkinden ulaşılabilir, denizcilere duyurulur.

**ÖZEL UYARI-5**

Düzenli olarak yılın Ocak ve Temmuz aylarında denizcileri bilgilendirmek maksadıyla ilan olunan **DENİZ ASKERİ YASAK BÖLGELERİ VE DENİZ ÖZEL GÜVENLİK BÖLGELERİ** arka sayfalardadır, denizcilere duyurulur.

**(1) SEYİR, HİDROGRAFI VE OŞİNOGRAFI DAİRESİ BAŞKANLIĞI WEB SİTESİ**

Haftalık Denizcilere İlanlar Bülteni, ACROBAT READER programı ile okunabilecek formatta internet adresimizde yayımlanmaktadır.

<http://www.shodb.gov.tr>

**(2) SEYİR, HİDROGRAFI VE OŞİNOGRAFI DAİRESİ BAŞKANLIĞI TRT – TELETEKS YAYINLARI**

Arızalı seyir yardımcılarının denizcilere duyurulması amacıyla hazırlanan TELETEKS sayfası, TRT – TELEGÜN (TELETEKS)'de 193 sayfa numarası ve "ARIZALI SEYİR YARDIMCILARI" başlığı altında hizmet sunmaktadır.

**(3) SEYİR, HİDROGRAFI VE OŞİNOGRAFI DAİRESİ BAŞKANLIĞI DENİZCİLERE İLANLAR KÜMÜLATİF LİSTESİ**

Seyir, Hidrografi ve Oşinografi Dairesi Başkanlığımızın internet sayfasında 2000 yılından itibaren TÜRK HARİTALARINA gelen Denizcilere İlanların listesi "KÜMÜLATİF LİSTE" adı altında yayımlanmaktadır.

**(4) NAVTEKS YAYINLARI**

Türk Telekom Telsiz İşletme Müdürlüğü tarafından deniz haberleşme hizmetinin GMDSS'e uygun hale getirilmesi amacıyla 518 KHz.'e ilave olarak 490 KHz ve 4209.5 KHz üzerinden TÜRKÇE ve 518 KHz üzerinden İNGİLİZCE olarak aşağıdaki periyotlarda yayım yapılmaktadır.

490 KHz. için ;	YAYIN KODU	YAYIN ZAMANI (UTC)						
SAMSUN	A	00.00	04.00	08.00	12.00	16.00	20.00	
İSTANBUL	B	00.10	04.10	08.10	12.10	16.10	20.10	
İZMİR	C	00.20	04.20	08.20	12.20	16.20	20.20	
ANTALYA	D	00.30	04.30	08.30	12.30	16.30	20.30	
4209.5 KHz. için ;								
İSTANBUL	M	02.00	06.00	10.00	14.00	18.00	22.00	
518 KHz. için ;								
İSTANBUL	D	00.30	04.30	08.30	12.30	16.30	20.30	
SAMSUN	E	00.40	04.40	08.40	12.40	16.40	20.40	
ANTALYA	F	00.50	04.50	08.50	12.50	16.50	20.50	
İZMİR	I	01.20	05.20	09.20	13.20	17.20	21.20	

**(5) DGPS YAYINLARI**

Türk Boğazları Gemi Trafik Hizmetleri (TBGTH) kapsamında İstanbul ve Çanakkale Boğazlarına tesis edilen ve yayıma başlayan DGPS istasyonlarına ait bilgiler aşağıda olduğu gibidir.

İSTASYON BİLGİLERİ	İSTANBUL BOĞAZI	ÇANAKKALE BOĞAZI
(A) İstasyon Adı	: Rumeli Feneri	Kumkale
(B) Gönderici ID Nu.	: 373	374
(C) Referans ID Nu.	: 545 / 546	547 / 548
(Ç) İstasyon Mevkii	: 41°14'.19K, 29°06'.46D	39°59'.37K, 26°10'.84D
(D) Etkin Menzli	: 160 Mil	160 Mil
(E) Yayım Tipi	: RTCM	RTCM
(F) Yayım Frekansı	: 301 KHZ	307.5 KHZ
(G) Kullanılan Datum	: WGS - 84	WGS - 84

## HİDROGRAFİK MEMORANDUM

1. 07 Haziran 1973 tarih ve 14557 sayılı Resmi Gazetede yayımlanan 1738 sayılı yasa ve 1738 sayılı Seyir ve Hidrografi Hizmetleri kanunu uyarınca denizcilerimiz tarafından Seyir ve Deniz Emniyetini doğrudan etkileyen aşağıda belirtilen hususların Seyir, Hidrografi ve Oşinografi Dairesi Başkanlığına bildirilmesi gerekmekte olup, can ve mal emniyetini sağlamaya yönelik çalışmalara tüm denizcilerin katılmasını bekleriz.

a. Liman ve kıyılarda mevcut harita ve planlara göre meydana gelmiş değişiklikler, ilaveler ve uyumsuzluklar var mı? (Örneğin yeni rıhtım, yeni iskele, mendirek, denizin doldurulması, batık, deşarj, yeni fener, şamandıra tesisi, tarama, yat limanı, balıkçı barınağı, havuz, ponton, çekek yeri, dolfın, balık çiftliği v.b.)

b. Liman sınırları içerisinde tespit edilen/rapor edilen derinlik değişikliği mevcut mu?

c. Liman yaklaşımında sahil görünümünde harita ve kılavuz kitaplarına göre meydana gelmiş değişiklikler var mı?

d. Işıklı ve bağlama şamandıralarının şekil ve renk bakımından harita ve notik yayınlarla uyumsuzluğu var mı?

e. Fenerler ve sis işaretleri, ışıklı şamandıraların harita ve notik yayınlar ile uyumsuzluğu mevcut mu?

f. Görülecek tehlikeli yüzer cisimler.

g. Bildirilmesinde gerek duyulan diğer hususlar.

2. Yukarıda belirtilen hususların bildirilmesi durumunda bölgedeki en büyük ölçekli harita kullanılmalı ve mümkün olduğu takdirde kroki gönderilmelidir.

3. Tespit edilen derinlik değişikliklerinde kullanılan iskandil (Echo Sounder) cihazının marka ve modeli ile İskandil kağıdının gönderilmesi yararlı olacaktır.

4. Tespit edilen uyumsuzlukta koordinat bildirildiğinde elde edilen koordinatın hangi datumda ( ED50, WGS84, PULKOVO 1942 vd) alındığının bildirilmesi hassasiyet açısından yararlı olacaktır.

Seyir, Hidrografi ve Oşinografi Dairesi Başkanlığı

---

Memoranduma esas teşkil eden bilginin genel yeri :

Memoranduma esas teşkil eden bilginin cinsi :

Memoranduma esas teşkil eden bilginin koordinatları :.....K.....D.

Etkilenen Türk Seyir haritaları :

Açıklamalar :

**SEYİR, HİDROGRAFI VE OŞİNOGRAFI  
DAİRESİ BAŞKANLIĞI**

**34805 ÇUBUKLU/İSTANBUL**

1738 Sayılı Yasa ve 6/6218 Sayılı Bakanlar Kurulu Kararnamesi uyarınca Posta ücretinden muaftr.

TCG

TCSG

M/S

S/S

Kaptan/Komutan	Ünvanı/Rütbesi	Adı ve Soyadı	İmzası
Gün / /2008			