

ISSN 1303-5568



PARAGRAF NUMARALARI :

266 - 271

SAYI : 48

28 KASIM 2009

HAFTALIK DENİZCİLERE İLANLAR BÜLTENİ

**SEYİR, HİDROGRAFI VE OŞİNOGRAFI DAİRESİ BAŞKANLIĞI
34805 ÇUBUKLU / İSTANBUL**

**TELEFON : 0 216 322 25 80 (4 Hat)
BELGEGEÇER : 0 216 331 05 25**

**E-Posta : info@shodb.gov.tr
İnternet : http://www.shodb.gov.tr**

*Haftalık Denizcilere İlanlar; yayın tarihinden bir gün önce Başkanlığımız
internet sitesinde yayımlanmaktadır.*

SEYİR, HİDROGRAFI VE OŞİNOGRAFI DAİRESİ BAŞKANLIĞINDAN YAPILACAK HARİTA TALEPLERİ

Seyir Haritaları en son düzeltmeleri işlenmiş olarak, Bütünlük Malzeme Yönetim Sistemi (BMYS) stok ve kayıt işlemleri yapılarak karşılanması gerektiğinden, çok miktardaki son kullanıcı taleplerin karşılanması için Seyir, Hidrografi ve Oşinografi Dairesi Başkanlığı Harita Mal Saymanlığı ile koordine edilerek gelinmesi ilgililere duyurulur.

Koordine Edilecek Makam/Kısım : Harita Mal Saymanlığı
E-Posta : haritasatis@shodb.gov.tr
İnternet : http://www.shodb.gov.tr
Telefon : 0 216 322 25 80 (4 Hat) Dahili: 4230-4232
Belgegeçer : 0 216 331 05 25

HARİTA VE NOTİK YAYIN TEMİNİ

Başkanlığımız tarafından üretilen harita ve notik yayınlar, Başkanlığımızda satıldığı gibi, yetkili satış bayilerinde de satılmaktadır. İhtiyaç sahipleri, ihtiyaçları olan harita ve notik yayınları Başkanlığımız ve aşağıda adresleri belirtilen Satış Bayilerinden ücreti karşılığı temin edebilirler. Bayilerde satışa sunulan harita ve notik yayınların satış fiyatları, Başkanlığımız satış fiyatları ile aynıdır.

AKADEMİ DENİZCİLİK TİC. VE LTD. ŞTİ. Kemeraltı Cad. Nu.:22 Karaköy/İSTANBUL Telefon : 0 212 251 82 49 Belgegeçer : 0 212 251 85 59 admin@akademidenizcilik.com	MARLİN YAT TURİZM SAN. LTD. ŞTİ. Sarıana Mh. 26..Sk. Kadir Yüzak Ap. Nu.:1 48700 Marmaris/MUĞLA Telefon : 0 252 412 14 41-42 Belgegeçer : 0 252 412 14 info@marlin.com.tr	YILMAZ DENİZ MOTORLARI TİC. LTD. ŞTİ. Kiremithane Mah. Cengiztopel Cd. Torpil Apt. Nu.:52 MERSİN Telefon : 0 324 237 12 80 Belgegeçer : 0 324 237 02 61
AMATÖR DENİZCİLİK FEDERASYONU İKT. İŞL. İstasyon Cad.No:16/1 D:3 Yeşilyurt/İSTANBUL Telefon : 0 212 662 64 58-59 Belgegeçer : 0 212 574 58 69	MİLTA TUR. İŞL. A.Ş. BODRUM MARİNA ŞB. Neyzen Tefik Cad. Nu.:5 Bodrum/MUĞLA Telefon : 0 252 316 18 60 Belgegeçer : 0 252 316 14 06 ayberk_melk@hotmail.com	ZEKİ KEBİR YAY. DAĞ. PAZ. KIRT. İLT. TUR. TİC. LTD. ŞTİ. Cumhuriyet Mh. Göcek/Muğla Telefon : 0 252 645 10 14 Belgegeçer : 0 252 645 16 82
ANT TURİZM İNŞ.SAN. VE TİC.LTD.ŞTİ. Küçükköy Sanayi Sitesi Nu.: 19 Bodrum/MUĞLA Telefon : 0 252 313 05 60 Belgegeçer : 0 252 316 47 info@ant yacht.com	POYRAZ GEMİ DONANIM, DENETİM SERVİS HİZ. LTD.ŞTİ. Mobilyacılar Sitesi 1. Blok Nu.:19 Kaşüstü Yomra/TRABZON Telefon : 0 462 341 32 28 Belgegeçer : 0 462 341 45 31	ELEKTRONİK HARİTA BAYİSİ - ANEL TELEKOMİNİKASYON 1. Esenşehir, Atatürk Cad. Nu.:4 Y.Dudullu/İSTANBUL Telefon : 0 216 528 50 00 Belgegeçer : 0 216 420 75 29
ÇAĞDAŞ BİLGİSAYAR TİC. VE BSAN. LTD.ŞTİ. Büklüm Sk.Nu.:22/16 Küçükesatı/ANKARA Telefon : 0 312 425 18 32 Belgegeçer : 0 216 425 18 52	ŞENTÜRK DENİZ MALZ. SAN. VE TİC. Evliya Çelebi Mh. Gıptaş Sanayi Sitesi A Blok Nu.:14 İçmeler-Tuzla/İSTANBUL Telefon : 0 216 447 03 62 Belgegeçer : 0 216 447 03 73 senturkdenizcilik@senturkdenizcilik.com	ELEKTRONİK HARİTA BAYİSİ - DOĞA TEKNOLOJİ YAZILIM DAN. SAN. TİC. LTD. ŞTİ. Osmanağa Mh. Karadut Sk. Ürer Han Nu.:29 Kat:3 D:11 Kadıköy/İSTANBUL Telefon : 0 216 414 91 10 Belgegeçer : 0 216 414 91 11
DENİZCİLER DAY. DER. İKTİSADİ İŞL. Fener Kalamış Cad. Yelken Sk. Nu.:3/5 Deniz Apt. Kalamış/İSTANBUL Telefon : 0 216 336 46 53 Belgegeçer : 0 216 336 98 46 ddd@ddd.org.tr	THOMAS GUNN YASDEN DZ.MLZ. LTD. ŞTİ. İçmeler Mevkii Sahil Yolu Cd. Denizciler Tic. Mrk. Nu.:25 D:21-22-27 Tuzla/İSTANBUL Telefon : 0 216 493 74 01 Belgegeçer : 0 216 493 74 02	ELEKTRONİK HARİTA BAYİSİ - İDEAL TEKNOLOJİ BİLİŞİM ÇÖZÜMLERİ A.Ş. Cumhuriyet Cd. Yeniparseller Sk. Nu.:20 B Blok Kavacı/Beykoz-İSTANBUL Telefon : 0 216 680 07 07 Belgegeçer : 0 216 680 07 03
EAST MARINE DZ.CİLİK VE TURİZM A.Ş. Kumlar Cad. Nu.:8 Atalar Kartal/İSTANBUL Telefon : 0 216 517 32 43 Belgegeçer : 0 216 517 32 43	UMUT DENİZCİLİK GEMİ VE YAT MLZ. TİC. LTD. ŞTİ. Kılıçalıpaşa Mescit Sk.Nu.:13 Karaköy/İSTANBUL Telefon : 0 212 251 81 02 Belgegeçer : 0 212 251 78 49 umutdenizcilik@hotmail.com	
KAPTAN YAYINCILIK VE GIDA SAN. TİC. LTD. ŞTİ. İstiklal Cad. Nu.:395(Yeni 199/A) Beyoğlu/İSTANBUL Telefon : 0 212 249 88 93 Belgegeçer : 0 212 243 84 82	VİRA DENİZCİLİK Kemankeş Mh. Karamustafapaşa Sk. Nu.:59-61 Karaköy/İSTANBUL Telefon : 0 212 244 47 13 Belgegeçer : 0 212 251 74 info@viradenizcilik.com	
MARINE MARKET DZ.SAN. VE TİC.LTD.ŞTİ. Hacı Mimi Mh. Necatibey Cad. Galata Beyazıt Sk. Nu.: 20 Tophane/İSTANBUL Telefon : 0 212 245 94 31-33 Belgegeçer : 0 212 245 94 35 info@marine-market.com	YATMAR YATÇILIK, DENİZCİLİK TUR. SAN. VE TİC. A.Ş. Kızılay Cad. Nu.:3 Alsancak/İZMİR Telefon : 0 232 421 70 88 Belgegeçer : 0 232 463 15 33 yatmar@yatmar.com	

İÇİNDEKİLER

Bölüm 1	Türk Seyir ve Yat Haritalarına Ait Düzeltmeler
Bölüm 2	Notik Yayınlar Ait Değişme/Düzeltmeler ve Duyurular
Bölüm 3	Yerli Kaynaklı Seyrüsefere Ait Duyurular
Bölüm 4	Yabancı Kaynaklı Seyrüsefere Ait Duyurular
Bölüm 5	Denizcilere Özel Duyurular
Bölüm 6	Bilgilendirme

AÇIKLAMA

- 1. HAFTALIK DENİZCİLERE İLANLAR YAYINI, KARADENİZ - MARMARA DENİZİ - EGE DENİZİ - AKDENİZ'E AİT YÜRÜRLÜKTEKİ TÜRK SEYİR VE YAT HARİTALARI FOLYOLARINI KAPSAR.**
- 2. COĞRAFİ MEVKİLER; BÖLGEDEKİ EN BÜYÜK ÖLÇEKLİ HARİTAYA GÖRE VE HARİTA DATUMUNA UYGUN OLARAK VERİLMİŞTİR.**
- 3. KERTERİZLER; 000°-360° (HAKİKİ) SAAT YELKOVANI YÖNÜNDEDİR. FENERLERİN KERTERİZLERİ DENİZDEN KERTERİZ ALMA ESASINA GÖRE VERİLMİŞTİR.**
- 4. GEÇİCİ İLANLARIN PARAGRAF NUMARALARI YANINA (T)(*) KONULMUŞTUR.**
- 5. DENİZCİLERİN, SEYİR EMNİYETİNE TEHLİKE TEŞKİL EDEN DURUMLARI, BU İLANIN SONUNDA VERİLEN HİDROGRAFİK MEMORANDUM'DAKİ ESASLARA UYGUN OLARAK KAPAK SAYFASINDA BELİRTİLEN ADRESE(**) BİLDİRMELERİ CAN VE MAL EMNİYETİ BAKIMINDAN ÖNEMLİDİR.**
- 6. SEYİR, HİDROGRAFİ VE OŞİNOGRAFİ DAİRESİ BAŞKANLIĞI YAYINLARI BAŞKANLIĞIMIZ HARİTA SATIŞ KISMINDA VE SAYFA-I'DE BELİRTİLEN YETKİLİ SATIŞ BAYİLİKLERİNDE SATILMAKTADIR.**

(*) Geçici İlanlar (T) ve Ön Hazırlık amaçlı ilanlar (P); seyir haritalarına kurşun kalemle işlenecektir.

(**) Hidrografik Memorandum gönderimi 07 Haziran 1973 tarih ve 14557 sayılı Resmi Gazetede yayımlanan 1738 sayılı yasa uyarınca posta ücretinden muaftır.

TÜRK SEYİR VE YAT HARİTALARI

Sıra Nu.	TR Harita Nu.	Son Düzeltme İlan Nu. Paragraf Nu. ve Yılı	Yeni Yayın Tarihi	Yeni Harita Tarihi
1.	2	52-263-08	19.02.2005	
2.	3	10-037-07	08.04.2006	
3.	4	35-193-09	06.10.2007	
4.	10 (INT 310)	35-189-09	09.09.2000	
5.	10 A	36-195-09	14.07.2001	
6.	10 B	42-230-09	04.05.1991	
7.	11 (INT 3802)	26-128-08	15.07.2000	
8.	12 (INT 3804)	35-179-08	20.12.1986	
9.	13 (INT 3806)	37-199-09	24.08.1985	
10.	14	37-199-09	17.02.1990	
11.	14 A	16-103-09	27.01.1990	
12.	15	42-230-09	31.12.1988	
13.	16	21-128-09	22.09.1990	
14.	17	40-214-09	05.08.1989	
15.	18 (INT 3800)	36-195-09	12.04.2003	
16.	19	48-267-09	12.10.1991	
17.	20	38-206-09	20.01.2001	
18.	20 A	47-263-09	05.11.1994	
19.	21	24-141-09	22.04.2000	
20.	22 A	38-206-09	15.07.2000	
21.	22 B	46-255-09	09.04.2005	
22.	23	34-184-09	20.01.2001	
23.	24	38-205-09	04.03.1995	
24.	25	43-237-09	24.06.2000	
25.	26	43-238-09	10.07.2004	
26.	29 (INT 3708)	23-139-09	04.06.1994	
27.	30 (INT 308)	25-149-09	30.08.2003	
28.	31	47-264-09	25.05.2002	
29.	32 (INT 3600)	25-149-09	30.03.1985	
30.	33 (INT 3602)	47-265-09	20.01.2001	
31.	34	33-182-09	22.03.2003	
32.	35	40-219-09	19.10.1991	
33.	36	46-243-08	12.08.2006	
34.	37	32-179-09	-----	25.04.2009
35.	111	29-152-08	15.07.2000	
36.	112	48-268-09	18.03.2006	
37.	113	47-261-09	05.07.2003	
38.	121	45-245-09	24.11.2007	
39.	122	47-260-09	02.10.1999	
40.	123	45-232-08	14.03.1992	
41.	131	39-210-09	31.01.2004	
42.	132	39-211-09	10.11.1979	
43.	133	37-199-09	05.12.1975	
44.	141	45-244-09	05.07.1979	
45.	142	15-097-09	06.10.1979	
46.	143	16-103-09	24.08.1985	
47.	144	-----	18.07.2009	
48.	145	-----	-----	16.05.2009
49.	151	42-230-09	10.01.2009	
50.	152	40-216-09	18.03.1989	
51.	154	04-016-09	21.08.1977	
52.	161	30-155-08	30.05.1965	
53.	162	14-090-09	26.07.2008	
54.	171	48-266-09	06.01.1990	
55.	172	40-215-09	04.10.1986	
56.	181	44-240-09	01.02.2003	
57.	193	41-220-09	09.02.1993	
58.	211	41-224-09	25.09.2004	
59.	212 (INT 3750)	35-191-09	04.06.1994	

TÜRK SEYİR VE YAT HARİTALARI

Sıra Nu.	TR Harita Nu.	Son Düzeltme İlan Nu. Paragraf Nu. ve Yılı	Yeni Yayın Tarihi	Yeni Harita Tarihi
60.	212 A	17-113-09	26.04.1997	
61.	212 B	35-191-09	26.04.1997	
62.	213	46-253-09	22.04.2000	
63.	214	46-254-09	22.03.2008	
64.	215	46-254-09	31.08.2002	
65.	221 (INT 3784)	43-236-09	17.07.2004	
66.	222	07-041-09	28.05.2005	
67.	223	45-247-09	22.04.2000	
68.	224	45-250-09	30.08.2003	
69.	291	18-116-09	02.08.2003	
70.	292	47-262(T)-09	09.09.2000	
71.	293	23-139-09	04.07.1998	
72.	294	48-270-09	09.09.2000	
73.	295 (INT 3752)	41-223-09	04.09.2004	
74.	296	48-270-09	24.03.2001	
75.	311	47-263-09	08.05.2004	
76.	312	37-202-09	24.05.2003	
77.	313	47-264-09	15.12.2001	
78.	321	25-149-09	18.03.2006	
79.	322 (INT 3651)	34-186-09	07.04.2007	
80.	323	41-216-07	10.01.1981	
81.	324	30-167-09	24.09.1977	
82.	331	16-108-09	05.07.2003	
83.	332	-----	28.03.2009	
84.	333 (INT 3656)	24-119-08	22.06.2002	
85.	334 (INT 3660)	47-265-09	13.04.2002	
86.	335	24-142-09	13.11.1971	
87.	341	52-260-08	29.12.2007	
88.	342	30-169-09	05.10.1983	
89.	343	30-170-09	11.09.1999	
90.	344	33-182-09	22.03.2003	
91.	345	33-182-09	14.10.1969	
92.	1121	24-117-08	29.10.2005	
93.	1131	-----	18.07.2009	
94.	1132	-----	-----	26.09.2009
95.	1231	06-030-09	13.09.1980	
96.	1311 (INT 3856)	20-124-09	04.01.1997	
97.	1321	15-098-09	15.10.2005	
98.	1322	39-211-09	-----	07.02.2009
99.	1331	-----	23.02.2008	
100.	1332	47-259-09	19.04.2008	
101.	1402	-----	09.05.2009	
102.	1411 (INT 3860)	42-231-09	02.10.1999	
103.	1421	06-022-06	15.10.2005	
104.	1431	23-111-06	02.10.1999	
105.	1501	37-198-09	05.07.2008	
106.	1611	35-188-09	05.07.2008	
107.	1722	09-050-09	29.07.1989	
108.	1723	47-258-09	16.04.2005	
109.	1811 (INT 3758)	44-240-09	02.10.1999	
110.	1821	47-231-06	07.10.2006	
111.	1822	44-239-09	24.03.2001	
112.	1911	40-217-09	09.09.2000	
113.	2111	10-060-09	04.09.2004	
114.	2112	-----	-----	29.08.2009
115.	2121	41-225-09	04.09.2004	
116.	2131	29-153-08	26.04.1997	
117.	2132	42-220-08	-----	08.03.2008
118.	2134	01-002-09	24.06.2000	

TÜRK SEYİR VE YAT HARİTALARI

Sıra Nu.	TR Harita Nu.	Son Düzeltme İlan Nu. Paragraf Nu. ve Yılı	Yeni Yayın Tarihi	Yeni Harita Tarihi
119.	2136	42-220-08	28.10.2000	
120.	2141	46-254-09	14.09.1996	
121.	2142	32-175-09	15.01.1994	
122.	2143	50-274-07	14.11.2006	
123.	2144	18-084-08	20.01.2007	
124.	2145	18-084-08	06.10.2007	
125.	2146	46-254-09	07.04.2007	
126.	2147	23-140-09	21.04.1990	
127.	2149	23-140-09	12.07.1997	
128.	2210	48-271-09	20.07.2002	
129.	2211	37-183-06	22.11.1975	
130.	2212 (INT 3785)	43-236-09	28.02.2004	
131.	2213	37-200-09	14.07.2001	
132.	2214	48-251-08	14.07.2001	
133.	2215	10-061-09	18.02.1989	
134.	2223	48-271-09	25.09.2004	
135.	2224	10-063-09	13.09.2003	
136.	2231	45-248-09	09.09.2000	
137.	2233	-----	-----	26.09.2009
138.	2234	18-117-09	-----	10.01.2009
139.	2235	45-249-09	24.03.2001	
140.	2241	29-123-07	11.01.1975	
141.	2245	45-250-09	30.05.1981	
142.	2246	12-078-09	20.07.2002	
143.	2247	22-107-08	28.04.2001	
144.	2248	42-230-07	26.05.1990	
145.	2911	13-083-09	03.05.2003	
146.	2916	11-048-08	-----	15.10.2005
147.	2919	47-245-08	29.09.2007	
148.	2920	26-152-09	15.11.2008	
149.	2921 (INT 3756)	48-269(T)-09	15.07.2000	
150.	2921 A	23-136-09	11.06.1994	
151.	2921 B	38-204-09	11.06.1994	
152.	2922	46-252-09	23.02.2002	
153.	2923 (INT 3754)	38-203-09	09.09.2000	
154.	2924	48-270-09	28.10.2000	
155.	2925	38-204-09	29.12.2007	
156.	2926	46-252-09	23.02.2002	
157.	2927	48-269(T)-09	14.09.1996	
158.	2928	48-269(T)-09	11.06.1994	
159.	2929	16-104-09	-----	05.08.2006
160.	2931	21-130-09	14.09.1996	
161.	2941	33-180-09	12.07.2008	
162.	2942	-----	04.07.2009	
163.	3110	39-208-08	28.10.2000	
164.	3111	47-263-09	12.10.1991	
165.	3112	39-213-09	22.08.1992	
166.	3113	46-256-09	29.06.2002	
167.	3121	35-186-08	12.10.1991	
168.	3122	52-258-08	28.10.2000	
169.	3131	52-259-08	17.12.2005	
170.	3211	28-157-09	17.12.2005	
171.	3212	35-182-07	28.10.2000	
172.	3221 (INT 3653)	34-186-09	14.09.1996	
173.	3222 (INT 3652)	34-186-09	15.07.2006	
174.	3223	31-173-09	-----	24.03.2007
175.	3310	20-127-09	-----	21.02.2009
176.	3331 (INT 3657)	10-066-09	10.06.2006	
177.	3341	13-059-08	01.04.1963	

TÜRK SEYİR VE YAT HARİTALARI

Sıra Nu.	TR Harita Nu.	Son Düzeltme İlan Nu. Paragraf Nu. ve Yılı	Yeni Yayın Tarihi	Yeni Harita Tarihi
178.	3342 (INT 3661)	38-208-09	07.11.2000	
179.	3343	47-265-09	-----	14.07.2007
180.	3344	38-208-09	08.01.1994	
181.	3361	40/41-215-08	03.12.2005	
182.	3401	52-262-08	28.06.2008	
183.	3402	32-178-09	08.08.1970	
184.	3403	52-260-08	26.04.2003	
185.	8005	-----	20.12.1975	
186.	8006	49-267-07	04.05.1985	
Sıra Nu.	Yat Haritası Nu.	Son Düzeltme İlan Nu. Paragraf Nu. ve Yılı	Yeni Yayın Tarihi	Yeni Harita Tarihi
1.	3001_1	47-263-09	-----	27.05.2006
2.	3001_2	36-196-09	-----	27.05.2006
3.	3001_3	47-263-09	-----	27.05.2006
4.	3001_4	36-196-09	-----	27.05.2006
5.	3001_5	16-107-09	-----	27.05.2006
6.	3001_6	44-242-09	-----	27.05.2006
7.	3001_7	01-004-08	-----	27.05.2006
8.	3001_8	06-034-09	-----	27.05.2006
9.	3001_9	25-128-06	-----	27.05.2006
10.	3001_10	46-256-09	-----	27.05.2006
11.	3001_11	36-192-08	-----	27.05.2006
12.	3002_1	47-264-09	-----	27.05.2006
13.	3002_2	46-257-09	-----	27.05.2006
14.	3002_3	47-264-09	-----	27.05.2006
15.	3002_4	03-020-09	-----	27.05.2006
16.	3002_5	19-091-08	-----	27.05.2006
17.	3002_6	-----	-----	27.05.2006
18.	3002_7	02-017-09	-----	27.05.2006
19.	3002_8	42-222-07	-----	27.05.2006
20.	3002_9	28-157-09	-----	27.05.2006
21.	3002_10	35-182-07	-----	27.05.2006
22.	2004_1	36-196-09	-----	26.05.2007
23.	2004_2	07-042-09	-----	26.05.2007
24.	2004_3	12-078-09	-----	26.05.2007
25.	2004_4	12-078-09	-----	26.05.2007
26.	2004_5	18-084-08	-----	26.05.2007
27.	2004_6	-----	-----	26.05.2007
28.	2004_7	45-250-09	-----	26.05.2007
29.	2004_8	12-078-09	-----	26.05.2007
30.	2004_9	33-169-07	-----	26.05.2007
31.	2004_10	33-169-07	-----	26.05.2007
32.	2004_11	-----	-----	26.05.2007
33.	2004_12	-----	-----	26.05.2007
34.	2004_13	-----	-----	26.05.2007
35.	2004_14	43-230-07	-----	26.05.2007
36.	2901_1	23-139-09	-----	01.03.2008
37.	2901_2	46-252-09	-----	01.03.2008
38.	2901_3	47-262(T)-09	-----	01.03.2008
39.	2901_4	06-031-09	-----	01.03.2008
40.	2901_5	48-270-09	-----	01.03.2008
41.	2901_6	29-163-09	-----	01.03.2008
42.	2901_7	38-203-09	-----	01.03.2008
43.	2901_8	18-116-09	-----	01.03.2008

TÜRK SEYİR VE YAT HARİTALARI

Sıra Nu.	Yat Haritası Nu.	Son Düzeltme İlan Nu. Paragraf Nu. ve Yılı	Yeni Yayın Tarihi	Yeni Harita Tarihi
44.	2901_9	13-083-09	-----	01.03.2008
45.	2901_10	-----	-----	01.03.2008
46.	2901_11	09-051-09	-----	01.03.2008
47.	2901_12	25-143-09	-----	01.03.2008
48.	2901_13	25-143-09	-----	01.03.2008
49.	2901_14	48-269(T)-09	-----	01.03.2008
50.	2901_15	33-169-08	-----	01.03.2008
51.	2901_16	47-245-08	-----	01.03.2008
52.	2901_17	-----	-----	01.03.2008
53.	2901_18	02-010(T)-09	-----	01.03.2008
54.	2901_19	48-270-09	-----	01.03.2008
55.	2901_20	22-134-09	-----	01.03.2008
56.	2901_21	-----	-----	01.03.2008
57.	2901_22	39-212-09	-----	01.03.2008
58.	2902_1	23-139-09	-----	21.06.2008
59.	2902_2	21-130-09	-----	21.06.2008
60.	2902_3	48-270-09	-----	21.06.2008
61.	2902_4	27-155-09	-----	21.06.2008
62.	2902_5	-----	-----	21.06.2008
63.	2902_6	04-024-09	-----	21.06.2008
64.	2902_7	06-032-09	-----	21.06.2008
65.	2902_8	17-113-09	-----	21.06.2008
66.	2902_9	-----	-----	21.06.2008
67.	2902_10	13-084-09	-----	21.06.2008
68.	2902_11	35-191-09	-----	21.06.2008
69.	2902_12	14-092-09	-----	21.06.2008
70.	2902_13	27-155-09	-----	21.06.2008
71.	2902_14	-----	-----	21.06.2008
72.	2902_15	-----	-----	21.06.2008
73.	2902_16	-----	-----	21.06.2008
74.	2902_17	35-191-09	-----	21.06.2008
75.	2003_1	43-236-09	-----	21.03.2009
76.	2003_2	-----	-----	21.03.2009
77.	2003_3	-----	-----	21.03.2009
78.	2003_4	-----	-----	21.03.2009
79.	2003_5	-----	-----	21.03.2009
80.	2003_6	-----	-----	21.03.2009
81.	2003_7	-----	-----	21.03.2009
82.	2003_8	43-236-09	-----	21.03.2009
83.	2003_9	37-200-09	-----	21.03.2009
84.	2003_10	43-236-09	-----	21.03.2009
85.	2003_11	-----	-----	21.03.2009
86.	2003_12	-----	-----	21.03.2009
87.	2003_13	-----	-----	21.03.2009
88.	2003_14	-----	-----	21.03.2009
89.	2003_15	-----	-----	21.03.2009
90.	2003_16	-----	-----	21.03.2009

TÜRK SEYİR VE YAT HARİTALARI

Sıra Nu.	Yat Haritası Nu.	Son Düzeltme İlan Nu. Paragraf Nu. ve Yılı	Yeni Yayın Tarihi	Yeni Harita Tarihi
91.	2002_1	-----	-----	09.05.2009
92.	2002_2	-----	-----	09.05.2009
93.	2002_3	-----	-----	09.05.2009
94.	2002_4	-----	-----	09.05.2009
95.	2002_5	-----	-----	09.05.2009
96.	2002_6	-----	-----	09.05.2009
97.	2002_7	-----	-----	09.05.2009
98.	2002_8	-----	-----	09.05.2009
99.	2002_9	46-254-09	-----	09.05.2009
100.	2002_10	-----	-----	09.05.2009
101.	2002_11	-----	-----	09.05.2009
102.	2002_12	-----	-----	09.05.2009
103.	2002_13	-----	-----	09.05.2009
104.	2002_14	-----	-----	09.05.2009
105.	2002_15	46-254-09	-----	09.05.2009

PARAGRAF NUMARALARI

Paragraf Nu.	Sayfa Nu.	Paragraf Nu.	Sayfa Nu.	Paragraf Nu.	Sayfa Nu.
266	1.2				
267	1.2				
268	1.2				
269(T)	1.3 - 1.4				
270	1.4 - 1.5				
271	1.5 - 1.6				

İLGİLİ PARAGRAFLARIN ETKİLEDİĞİ HARİTA NUMARALARI

Harita Nu.	Paragraf Nu.	Harita Nu.	Paragraf Nu.
TR 19	267		
TR 112	268		
TR 171	266		
TR 294	270		
TR 296	270		
TR 2210	271		
TR 2223	271		
TR 2921 (INT 3756)	269(T)		
TR 2924	270		
TR 2927	269(T)		
TR 2928	269(T)		
Yat Haritası 2901_5	270		
Yat Haritası 2901_14	269(T)		
Yat Haritası 2901_19	270		
Yat Haritası 2902_3	270		

TÜRK SEYİR VE YAT HARİTALARINA AİT DÜZELTMELER**BÖLÜM 1**

266 KARADENİZ - Ukrayna - Acaliskiy Limanı Güneybatısı- Kardinal Işıklı Şamandıra
KAYNAK: BA.İlan Nu.: 48-6320/09












Harita 171(129/09) [ED50 DATUMU]

KOYUNUZ  Q(6)+LFI.15s

46°34'.08K, 30°58'.83D

267 KARADENİZ - Ukrayna - Azak Denizi - Berdyansk - Lateral Işıklı Şamandıralar - Seda İşaretleri
KAYNAK: BA.İlan Nu.: 48-6310/09

Harita 19 (Berdyansk, Plan A)(243/09) [ED50 DATUMU]

DÜZELTİNİZ		'i		olarak,	46°39'.95K, 36°40'.80D
		'i		olarak,	46°39'.95K, 36°40'.40D
		'i		olarak,	46°40'.81K, 36°41'.77D
		'i		olarak,	46°40'.81K, 36°41'.45D
		'i		olarak,	46°41'.55K, 36°42'.70D
		'i		olarak,	46°41'.55K, 36°42'.45D

268 KARADENİZ - Türkiye, Kuzeybatı Sahili - Akçakoca - Blok Not
KAYNAK: Türkiye Petrolleri Anonim Ortaklığı, Trakya Bölge Müdürlüğü

Harita 112 (235/09) [WGS84 DATUMU]

KOYUNUZ Ek'te verilen Blok Not'u

40°58'.85K, 30°25'.35D
(Mevkii merkez olmak üzere)

269(T) İSTANBUL BOĞAZI - Haliç - Lateral Işıklı Şamandıralar - Not
KAYNAK: İstanbul Liman Başkanlığı

Harita 2927 (İstanbul Boğazı Dolmabahçe-Haliç, Plan A) (163/09) [ED50 DATUMU]

KOYUNUZ	 Fl.R.1s	41°01'.378K, 28°58'.203D 41°01'.468K, 28°58'.100D
	 Fl.G.1s	41°01'.432K, 28°57'.951D 41°01'.341K, 28°58'.165D
	<i>İnşaa Çalışmaları (2009)</i>	41°01'.345K, 28°58'.025D (Mevkii merkez olmak üzere 297°-117° hattında)

Harita 2921 (INT 3756) (Haliç, Plan B) (163/09) [ED50 DATUMU]

KOYUNUZ	 Fl.R.1s	41°01'.378K, 28°58'.203D 41°01'.468K, 28°58'.100D
	 Fl.G.1s	41°01'.432K, 28°57'.951D 41°01'.341K, 28°58'.165D
	<i>İnşaa Çalışmaları (2009)</i>	41°01'.345K, 28°58'.025D (Mevkii merkez olmak üzere 297°-117° hattında)

Harita 2928 (120/09) [ED50 DATUMU]

KOYUNUZ	 Fl.R.1s	41°01'.378K, 28°58'.203D 41°01'.468K, 28°58'.100D
	 Fl.G.1s	41°01'.432K, 28°57'.951D 41°01'.341K, 28°58'.165D
	<i>İnşaa Çalışmaları (2009)</i>	41°01'.345K, 28°58'.025D (Mevkii merkez olmak üzere 297°-117° hattında)

269 numaralı paragrafın devamıdır.

Yat Haritası 2901_14 (212/09) [WGS84 DATUMU]


KOYUNUZ	 Fl.R.1s	41°01'.321K, 28°58'.176D 41°01'.410K, 28°58'.073D
	 Fl.G.1s	41°01'.374K, 28°57'.924D 41°01'.283K, 28°58'.137D
	İnşaa Çalışmaları (2009)	41°01'.287K, 28°57'.997D (Mevkii merkez olmak üzere 297°-117° hattında)

270 MARMARA DENİZİ - Bandırma Limanı - Batık - Tecrit Edilmiş Tehlike Işıklı

Şamandırası

KAYNAK: Bandırma Liman Başkanlığı

Harita 2924 (Bandırma, Plan E) (058/09) [ED50 DATUMU]

SİLİNİZ		(a) 40°21'.76K,27°57'.27D
	 FI(2)6s5M BRB	(a) mevkiinde

Harita 294 (155/09) [ED 50 DATUMU]

SİLİNİZ	 FI(2)6s5M BRB	40°21'.76K,27°57'.27D
---------	--	-----------------------

Harita 296 (155/09) [ED 50 DATUMU]

SİLİNİZ	 FI(2)6s5M BRB	40°21'.76K,27°57'.27D
---------	--	-----------------------

Yat Haritası 2901_19 (145/09) [WGS84 DATUMU]

SİLİNİZ		40°21'.71K,27°57'.24D
	 FI(2)6s5M BRB	

Yat Haritası 2901_5 (011/09) [WGS84 DATUMU]

SİLİNİZ		40°21'.71K,27°57'.24D
---------	---	-----------------------

270 numaralı paragrafın devamıdır.

Yat Haritası 2902_3 (011/09) [WGS84 DATUMU]

SİLİNİZ



40°21'.71K, 27°57'.24D

271 **EGE DENİZİ - Türkiye, Batı Sahili - Gerence Körfezi - Ildır Körfezi - Balık Çiftlikleri**

KAYNAK: Sahil Güvenlik Ege Deniz Bölge Komutanlığı

Harita 2223 (062/09) [ED50 DATUMU]

KOYUNUZ



38°26'.810K,26°28'.100D
38°26'.750K,26°27'.720D
38°26'.700K,26°28'.550D
38°26'.570K,26°28'.200D
38°26'.500K,26°22'.700D
38°26'.500K,26°28'.570D
38°26'.350K,26°28'.950D
38°26'.250K,26°28'.520D
38°26'.050K,26°29'.200D
38°25'.750K,26°29'.250D
38°25'.600K,26°29'.800D
38°25'.450K,26°26'.150D
38°25'.450K,26°29'.450D
38°24'.750K,26°24'.900D
38°24'.500K,26°26'.000D
38°24'.450K,26°23'.300D
38°24'.450K,26°26'.550D
38°24'.150K,26°27'.250D
38°23'.780K,26°26'.000D

SİLİNİZ



38°28'.400K,26°25'.133D
38°27'.840K,26°27'.633D
38°27'.690K,26°28'.000D
38°27'.500K,26°26'.400D
38°27'.150K,26°29'.150D
38°27'.116K,26°27'.800D
38°26'.950K,26°29'.150D
38°26'.900K,26°27'.866D
38°26'.890K,26°29'.250D
38°26'.865K,26°29'.710D
38°26'.835K,26°29'.760D
38°26'.800K,26°29'.450D
38°26'.650K,26°29'.900D
38°26'.350K,26°30'.200D
38°25'.950K,26°29'.950D
38°25'.750K,26°29'.900D
38°25'.700K,26°30'.000D
38°25'.680K,26°26'.765D
38°25'.650K,26°26'.935D
38°25'.500K,26°26'.765D
38°25'.500K,26°26'.935D
38°25'.200K,26°30'.500D
38°25'.066K,26°27'.700D
38°24'.900K,26°30'.050D
38°24'.750K,26°30'.100D
38°24'.566K,26°28'.000D
38°24'.250K,26°27'.300D
38°24'.000K,26°28'.300D
38°23'.850K,26°28'.400D
38°23'.745K,26°28'.135D

271 numaralı paragrafın devamıdır.

38°23'.700K,26°28'.300D
38°23'.480K,26°27'.235D
38°23'.435K,26°26'.450D
38°23'.445K,26°26'.240D
38°22'.950K,26°28'.100D
38°22'.833K,26°27'.700D
38°22'.160K,26°27'.450D
38°21'.650K,26°26'.950D
38°21'.450K,26°26'.800D



38°23'.435K,26°26'.385D
(Mevkii merkez olmak üzere)

Harita 2210 (251/08) [ED50 DATUMU]

SİLİNİZ

38°28'.400K,26°25'.133D

Halfalık Denizcilere İlanlar Paragraf Nu. : 268/09

DOĞAL GAZ BORU HATTI

Doğal gaz boru hattı ve üretim platformları 18 adet ikaz şamandırası ile markalanmış olup, 500 m. yakınında demirlemek, avlanmak ve tarama yapmak boru hattının hasar görmesine ve sızan yakıtın yanmasına neden olacağından tehlikeli ve yasaktır.

NATURAL GAS PIPELINE

Anchoring, fishing and sweeping activities 500 meters around the natural gas pipeline and production platforms that are marked with 18 warning buoys. Which may cause damage in the pipeline and fire of the leaking gas, are dangerous and forbidden

İçgii Harita : TR. 112

NOTİK YAYINLARA AİT DEĞİŞME/DÜZELTME VE DUYURULAR BÖLÜM 2**FENERLER VE SIS İŞARETLERİ KİTABI (2007)'NA AİT DÜZELTMELER AŞAĞIDA VERİLMİŞTİR.**

İlan Nu.:48/09

36805 E6361	-Yaklaşma. Kerkanah Bankları No 8	34 27.3 N Q(6)+LFI W 15s 10 55.6 E	...	8 7	Üst kısmı sarı olan siyah sütun şamandıra üzerinde sivri uçları aşağıya bakan bir çift üçgen tepelik *	*
36874 E6366.4	-- şamandıra No 4	34 51.3 N VQ(3) W 5s 11 49.5 E	...	8 7	Sarı bantlı siyah şamandıra üzerinde, tabanlarından bitişik bir çift konik tepelik Kerkmah 4'ü Markalar.	Ra refl. *
37490 E6428	-Port de Commerce. Jete Est. Ucunda *	37 16.5 N Iso R 4s 09 53.4 E	24	10 17	Kırmızı kule	*
43116 E0160.6	-Darsena Interior. Regatta Club. Diş Iskele kuzey ucunda	38 20.5 N FI(4) R 11s 00 29.1 W	4	1 3	Kırmızı direk	(Ş0.5,k1.5)x3,ş0.5,k4-5 *
43577 E0206.7	-Real Club Nautico (Yat Limanı). Dique de Abrigo Este. Köşede *	39 25.2 N VQ(6) W+LFI 10s 00 19.1 W	9	3 3	Üst kısmı sarı olan siyah yuvarlak piramidal kule üzerinde sivri uçları aşağıya bakan bir çift üçgen tepelik *	Ş1,k3 Ra.refl. *
44836 E0332.6	SİLİNİZ					
45378 E0386.8	-ASESA iskelesi. A50 açığında. Güneybatı dolfin	41 05.6 N Q R 1s 01 12.8 E	7	1 4	Beyaz direk üzerinde kırmızı ve yeşil yuvarlak yapı *	*
56320 E1481	-PORTO DEL VALLE. Molo Giuseppe Garibaldi. Ucunda *	42 26.4 N FI G 3s 11 07.5 E	7	3	Yeşil direk	Ş0.5 *

2.1

Başkanlığımızca yayımlanan seyir duyuruları hakkında bilgi almak için, Denizcilere İlanlar Yıllığı 2009 isimli yayının 10 numaralı bölümüne bakınız. Aşağıdaki duyurular, 25 Kasım 2009 tarihine kadar Başkanlığımızca milli NAVTEKS duyuru numarası verilerek yayımlanan SEYİR DUYURULARI ile Başkanlığımıza intikal etmiş fakat henüz NAVTEKS duyuru numarası tahsis edilmemiş ve planlama yapılabilmesi maksadıyla yayımlanacak olan SEYİR DUYURULARINI kapsar.

(1) YERLİ KAYNAKLI DUYURULAR**(A) Hali Hazırda Yürürlükte Olan Yayımlanmış Duyurular :****1998 SERİSİ****81. KARADENİZ - RİZE LİMANI**

Rize Limanında ana mendirek uzatma çalışmaları nedeniyle mendirek ucundaki fener sökülüş olup, Rize Limanına girecek olan gemilerin gece limana girmemeleri ve mevcut mendirek ucundan en az 50-60 metre açık geçmeleri, denizcilere duyurulur.

1999 SERİSİ**81. KARADENİZ - ORDU**

20 Şubat 1999 tarihinde meydana gelen kötü hava ve deniz şartları neticesinde, Ordu Liman Başkanlığının yetki sınırları içerisinde bulunan **Mersin Köyü Balıkçı Barınağının** dolgu ve tahkimat taşları, her iki mendirek girişlerine yayıldığı için tehlike arz etmekte olduğu, denizcilere duyurulur.

2004 SERİSİ**94. KARADENİZ**

İNEBOLU : 24 Şubat 2004 tarihinde meydana gelen kötü hava ve deniz şartları neticesinde İnebolu Liman Başkanlığının yetki sınırları içerisinde bulunan **Doğanyurt Balıkçı Barınağının** dolgu ve tahkimat taşları, her iki mendirek girişlerine yayıldığı için tehlike arz etmektedir, denizcilere duyurulur.

AMASRA : 13 Şubat 2004 tarihinde meydana gelen kötü hava ve deniz şartları neticesinde Amasra Liman Başkanlığının yetki sınırları içerisinde bulunan **Kurucaşile Balıkçı Barınağının** dolgu ve tahkimat taşları, her iki mendirek girişlerine yayıldığı için tehlike arz etmektedir, denizcilere duyurulur.

451. KARADENİZ - AYANCIK İSKELESİ

41°56'.90K, 34°34'.40D mevkiindeki Ayancık İskelesi ayakları kırılmıştır ve bu nedenle iskele kullanılmaz haldedir. Ayancık iskelesine gelecek gemilerin Liman Başkanlığı ile irtibat kurmaları, denizcilere duyurulur.

2007 SERİSİ**069. KARADENİZ**

İNEBOLU Limanı girişi tali mendirek istikametinde sığıklar oluştuğu, limana giriş ve çıkış yapacak gemilerin kuzey mendireğe yakın geçmeleri, denizcilere duyurulur.

2008 SERİSİ**117. MARMARADENİZİ**

Aşağıdaki mevkiiler arasında kalan saha içerisinde doğalgaz boru hattı mevcut olduğundan ikinci bir duyuruya kadar bölgedeki tüm gemi ve balıkçı teknelerinin Çanakkale GTHM' nin ikazlarına uygun olarak emniyetli seyretmesi, saha içerisinde demirlenmemesi ve trol çekilmemesi, denizcilere duyurulur.

40°33' 34"K, 26°58' 39"D (Sahil)
40°32' 03"K, 26°59' 12"D
40°26' 42"K, 27°06' 36"D (Sahil)
40°25' 45"K, 27°04' 36"D (Sahil)
40°31' 15"K, 26°57' 12"D
40°32' 45"K, 26°56' 30"D (Sahil)

177. MARMARADENİZİ

Gemlik Körfezinde ikinci bir duyuruya kadar aşağıdaki sınırlanmış saha içerisinde liman inşa çalışmaları yapılacaktır, denizcilere duyurulur.

40°25'.03K, 29°05'.46D (Sahil)
40°25'.22K, 29°05'.23D
40°25'.13K, 29°04'.81D
40°24'.87K, 29°04'.85D
40°24'.74K, 29°05'.12D (Sahil)

276. KARADENİZ

KAZAR - 1 tarama gemisi ve DÖKÜ - 9 hizmet gemisi ikinci bir duyuruya kadar Terme İlçesi Yalı Mahallesi Balıkçı Barınağında tarama çalışmaları yapacaktır. Çalışma gemilerinden açık geçilmesi, denizcilere duyurulur.

2009 SERİSİ**064. KIZILDENİZ - ADEN KÖRFEZİ - SOMALİ**

1. Somali açıkları Aden Körfezi'nde deniz haydutluğuna karşı bölgede bulunan NATO savaş gemileri tarafından VHF Kanal 16'dan aşağıdaki çağrı yapılmaktadır;

"Securite, Securite, Securite, this is NATO warship with a maritime awareness call. NATO warships are conducting security operations in this area under the request of the united nations. If you observe any suspicious or illegal activity or require any assistance, please call any warship on CH 16 or report to the NATO shipping centre free call number 00 44 1923 843 574"

2. Ticari gemilerin korsan faaliyetlere karşı korunması maksadı ile deniz güvenlik karakol sahası (MSPA) tesis edilmiştir. Konuya ilişkin bilgiler ve 24 saat esasına göre faaliyet gösteren temas noktaları için www.nga.mil/portal/site/maritime adresindeki "Broadcast Warnings" menüsünde yer alan "Marad Advisories" tipli uyarı mesajları takip edilmelidir, denizcilere duyurulur.

127. KARADENİZ

27 Şubat 2009 tarihinden ikinci bir duyuruya kadar 40°59' 08"K,37°55' 14"D ile 41°00' 24"K, 37°55' 34"D mevkiilerini birleştiren hat boyunca deşarj boru hattı inşa çalışmaları yapılacaktır.

471. KARADENİZ

15 Eylül - 30 Kasım 2009 tarihleri arasında 41°45' 08"K, 32°18' 29"D mevkiinde platform bulundurulacaktır. Platformdan açık geçilmesi denizcilere duyurulur.

480. BATI KARADENİZ

SATURN isimli sondaj platform kulesi ve kule destek gemileri GSP QUEEN, GSP VEGA ve GSP LICORN 14 Eylül 2009 tarihinden ikinci bir duyuruya kadar 41°09'.850K, 31°05'.320D mevkiinde deniz sondaj çalışmaları yapacaktır. Sondaj kulesinden ve çalışma gemilerinden 2 mil açık geçilmesi, denizcilere duyurulur.

483. AKDENİZ

15 Eylül - 01 Aralık 2009 tarihleri arasında aşağıdaki mevkiileri birleştiren hat boyunca, deşarj boru hattı inşaa çalışmaları yapılacaktır.

36°29' 39"K, 30°31' 43"D
36°29' 39"K, 30°31' 45"D
36°29' 20"K, 30°32' 38"D
36°29' 20"K, 30°32' 39"D

607. KARADENİZ

TOISA VIGILANT isimli gemi 12 Kasım 2009 tarihinden ikinci bir duyuruya kadar aşağıda belirtilen saha içerisinde sismik çalışmalar yapacaktır. Çalışma gemisinde açık geçilmesi denizcilere duyurulur.

43°18' 24"K, 32°20' 32"D
43°12' 48"K, 33°47' 24"D
42°36' 14"K, 32°23' 39"D
42°35' 48"K, 33°47' 39"D

609. DOĞU AKDENİZ

R/V MARIA S.MERIAN isimli alman bayraklı araştırma gemisi, ikinci bir duyuruya kadar 21 Kasım - 14 Aralık 2009 tarihleri arasında Türkiye'nin deniz yetki alanları dahilinde, anaksimender dağlarında jeolojik ve biyolojik örnek toplama, derin deniz ekolojisi ve ekosistemiyle ilgili olarak aşağıda belirtilen sahada araştırma faaliyeti gerçekleştirecektir. Araştırma gemisinden 1,5 deniz mili açık geçilmesi, denizcilere duyurulur.

35° 00' 00"K, 29° 50' 00"D
35° 00' 00"K, 31° 00' 00"D
35° 50' 00"K, 29° 50' 00"D
35° 50' 00"K, 31° 00' 00"D

616. KARADENİZ

23-25 Kasım 2009 ve 30 Kasım - 04 Aralık 2009 tarihleri arasında saat 0900Z'dan 1300Z'a kadar aşağıdaki sınırlanmış saha içerisinde atış eğitimi yapılacaktır.

41°41' 54"K, 32°15' 10"D
41°44' 00"K, 32°20' 50"D
41°46' 50"K, 32°20' 50"D
41°46' 50"K, 32°14' 50"D

623. AKDENİZ

Doğu Akdeniz'de Akdeniz Kalkanı Harekatı icra eden Türk unsurları ile Akdeniz'de Etkin Çaba Harekatı (ACTIVE ENDEAVOUR) icra eden NATO unsurları, gemilerin güvenli olarak seyir yapmalarını sağlamak ve terörizmi önlemek amacıyla hareket icra etmektedir. Türk veya NATO unsurları tarafından çağrı yapıldığında sorulacak sorulara vereceğiniz cevaplar ile sağlayacağınız işbirliği ve yardım önem arz etmektedir. Herhangi bir şüpheli faaliyet veya bilgiyi Türk veya NATO savaş gemilerine, Türk Deniz Kuvvetleri Harekat Merkezine 00 90 312 4032222, NATO Ulaştırma Merkezinin ücretsiz telefonuna 00 44 1923843574, dkhm@dzkk.tsk.tr ve oaenow@live.com e-mail adreslerine bildiriniz. Teşekkürler.

631. MARMARADENİZİ

Adalar; 40°51' 58"K, 29°09' 20"D mevkii merkez olmak üzere 200 metre yarıçaplı saha içerisinde yüzen sualtı borusu mevcuttur. Denizcilere duyurulur.

633. MARMARADENİZİ

01 Şubat 2010 tarihine kadar aşağıdaki mevkileri birleştiren saha içerisinde, deşarj boru hattı inşaa çalışmaları yapılacaktır. Denizcilere duyurulur.

40°31' 09"K, 27°29'27"D

40°31' 06"K, 27°29'27"D

40°31' 09"K, 27°29'49"D

40°31' 07"K, 27°29'49"D

640. KUŞADASILİMANI

31 Aralık 2009 tarihine kadar 37°51' 49"K, 27°15' 33"D ve 37°52' 21"K, 27°15' 12"D mevkilerini birleştiren hat üzerinde deşarj boru hattı onarım çalışmaları yapılacaktır. Çalışma sahasından açık geçilmesi, denizcilere duyurulur.

641. MARMARADENİZİ

21 Kasım 2009 - 20 Şubat 2010 tarihleri arasında saat 0400Z'dan 2200Z'a kadar aşağıdaki sınırlanmış saha içerisinde atış eğitimi yapılacaktır.

40°33' 00"K, 26°51' 00"D

40°34' 00"K, 26°53' 00"D

40°32' 00"K, 26°57' 00"D

40°30' 00"K, 26°52' 00"D

645. EGE DENİZİ

Aşağıda belirtilen sahalar içerisinde haritada gösterilmeyen, seyre tehlikeli balık çiftlikleri mevcuttur. Denizcilere duyurulur.

SAHA -I**SAHA -II**

Enlemler :37°12'00"K, 37°19'00"D

Boylamlar :27°20'00"K, 27°33'00"D

Enlemler :37°07'00"K, 37°12'00"D

Boylamlar :27°22'00"K, 27°32'00"D

649. AKDENİZ

02, 03 ve 07 Aralık 2009 tarihlerinde saat 0500Z'dan 1530Z'a kadar aşağıdaki sınırlanmış saha içerisinde atış eğitimi yapılacaktır.

35°10' 33"K, 32°53' 30"D

35°11' 00"K, 32°54' 30"D

35°14' 30"K, 32°55' 00"D

35°16' 00"K, 32°54' 30"D

35°12' 00"K, 32°47' 30"D

35°11' 00"K, 32°50' 30"D

650. MARMARADENİZİ

03 - 04 Aralık 2009 tarihlerinde saat 0500Z'dan 1400Z'a kadar aşağıdaki sınırlanmış saha içerisinde atış eğitimi yapılacaktır.

LT-D5 NUMARALI SAHA

40°38' 00"K, 28°07' 00"D
40°29' 30"K, 28°31' 00"D
40°28' 30"K, 28°40' 00"D
40°25' 00"K, 28°39' 00"D
40°26' 00"K, 28°16' 00"D
40°32' 00"K, 28°01' 00"D

651. İSTANBUL BOĞAZI KUZEY GİRİŞİ

07 - 11 Aralık 2009 tarihleri arasında saat 0700Z'dan 1430Z'a kadar, 41°13' 14"K, 29°12' 17"D ve 41°12' 00"K, 29°07' 00"D mevkileri merkez olmak üzere 1 mil yarıçaplı sahalar içerisinde helikopter eğitimleri yapılacaktır.

(B) Yayımlanacak Duyurular :**... AKDENİZ**

09 - 10 Aralık 2009 tarihlerinde saat 0600Z'dan 1700Z'a kadar, aşağıdaki sınırlanmış saha içerisinde atış eğitimi yapılacaktır.

35°15' 01"K, 32°57' 00"D
35°16' 00"K, 32°57' 00"D
35°17' 57"K, 32°55' 07"D
35°21' 02"K, 32°50' 13"D
35°12' 01"K, 32°50' 13"D
35°13' 22"K, 32°55' 07"D

... AKDENİZ

14-15 Aralık 2009 tarihlerinde saat 0400Z'dan 1600Z'a kadar aşağıdaki sınırlanmış sahalar içerisinde atış eğitimi yapılacaktır.

A-076 NUMARALI SAHA

LT-D13 NUMARALI SAHA

36°15' 00"K, 35°49' 10"D
36°15' 00"K, 35°32' 30"D
36°34' 45"K, 35°32' 00"D
36°50' 00"K, 35°53' 00"D
36°34' 48"K, 36°08' 00"D

36°26' 00"K, 35°29' 00"D
36°17' 00"K, 35°24' 00"D
36°20' 00"K, 34°42' 00"D
36°40' 00"K, 34°52' 00"D

... AKDENİZ

14-18 Aralık 2009 ve 21-25 Aralık 2009 tarihleri arasında saat 0600Z'dan 1900Z'a kadar aşağıdaki sınırlanmış saha içerisinde atış eğitimi yapılacaktır.

35°15' 01"K, 32°57' 00"D
35°16' 00"K, 32°57' 00"D
35°17' 57"K, 32°55' 07"D
35°21' 02"K, 32°50' 13"D
35°12' 01"K, 32°50' 13"D
35°13' 22"K, 32°55' 07"D

... EGE DENİZİ

15 - 16 Aralık 2009 tarihlerinde saat 0700Z'dan 2000Z'a kadar aşağıdaki sınırlanmış saha içerisinde atış eğitimi yapılacaktır.

074 NUMARALI SAHA

38°40' 00"K, 26°44' 30"D
38°40' 40"K, 26°35' 30"D
38°28' 00"K, 26°41' 00"D
38°28' 00"K, 26°50' 00"D

... AKDENİZ

15-18 Aralık 2009 tarihleri arasında saat 0500Z'dan 2000Z'a kadar aşağıdaki sınırlanmış saha içerisinde atış eğitimi yapılacaktır.

35°16' 30"K, 33°30' 15"D
35°16' 30"K, 33°32' 40"D
35°14' 30"K, 33°30' 45"D
35°14' 30"K, 33°32' 30"D

... AKDENİZ

17-18 Aralık 2009 tarihlerinde saat 0400Z'dan 1600Z'a kadar aşağıdaki sınırlanmış saha içerisinde atış eğitimi yapılacaktır.

A-080 NUMARALI SAHA

36°50' 00"K, 28°22' 00"D
36°41' 30"K, 28°22' 00"D
36°41' 30"K, 28°32' 30"D
36°46' 54"K, 28°32' 30"D
36°50' 00"K, 28°27' 06"D

... EGE DENİZİ

19 - 25 Aralık 2009 tarihleri arasında saat 0400Z'dan 2200Z'a kadar aşağıdaki sınırlanmış saha içerisinde atış eğitimi yapılacaktır.

40°36' 20"K, 26°16' 54"D
40°36' 20"K, 25°17' 31"D
40°26' 52"K, 26°12' 56"D
40°27' 24"K, 26°22' 04"D

... EGE DENİZİ

21 - 24 Aralık 2009 tarihleri arasında saat 0600Z'dan 1900Z'a kadar aşağıdaki sınırlanmış saha içerisinde atış eğitimi yapılacaktır.

38°08' 17"K, 26°49' 04"D
38°07' 12"K, 25°50' 26"D
38°05' 47"K, 26°50' 54"D
38°00' 00"K, 26°48' 49"D
38°03' 27"K, 26°43' 36"D
38°10' 09"K, 26°42' 40"D

... AKDENİZ

29 Aralık 2009 tarihinde saat 0500Z'dan 1530Z'a kadar aşağıdaki sınırlanmış saha içerisinde atış eğitimi yapılacaktır.

35°10'33"K, 32°53'30"D
35°11'00"K, 32°54'30"D
35°14'30"K, 32°55'00"D
35°16'00"K, 32°54'30"D
35°12'00"K, 32°47'30"D
35°11'00"K, 32°50'30"D

... EGE DENİZİ

29 - 30 Aralık 2009 tarihlerinde saat 0400Z'dan 1600Z'a kadar aşağıdaki sınırlanmış sahalar içerisinde atış eğitimi yapılacaktır.

072 NUMARALI SAHA (MUADDEL-I) 074 NUMARALI SAHA (MUADDEL-I)

38°40'50"K, 26°34'00"D	38°40'50"K, 26°34'00"D
38°51'00"K, 26°36'06"D	38°40'00"K, 26°44'30"D
38°51'15"K, 26°46'15"D	38°37'06"K, 26°46'00"D
38°44'30"K, 26°45'00"D	38°33'45"K, 26°38'45"D
38°40'00"K, 26°44'30"D	

... EGE DENİZİ

30 Aralık 2009 tarihinde saat 0400Z'dan 1600Z'a kadar aşağıdaki sınırlanmış sahalar içerisinde atış eğitimi yapılacaktır.

073 NUMARALI SAHA (MUADDEL-I)

39°00'00"K, 25°48'00"D
38°45'00"K, 25°41'00"D
38°42'44"K, 26°10'00"D
38°53'32"K, 26°10'00"D

17 Kasım 2009 gün ve saat 0800 UTC tarihinden, 24 Kasım 2009 gün ve saat 0942 UTC tarihine kadar NAVAREA III Saha Koordinatörlüğüne intikal etmiş olan yürürlükteki SEYİR DUYURULARINI kapsamakta olup, NAVAREA III Saha Koordinatörlüğüne intikal eden yerli kaynak duyurularımızın mükerrer yazılmaması için bu bölümde belirtilmemiş, Milli NAVTEKS duyuru numarası belirtilerek Bölüm III'te yayımlanmıştır.

Seyir Duyuruları :**2008 SERİSİ****412. LÜBNAN**

Lübnan Geçici Birleşmiş Milletler Gücü (UNIFIL) Deniz Görev Kuvveti (MTF), Lübnan limanlarına doğru seyir yapan veya Lübnan karasuları içerisinde geçiş yapan ticari gemi trafiğini denetlemektedir. Bu görevi Birleşmiş Milletler Güvenlik Konseyinin 1701 sayılı kararına dayanarak yapmaktadır.

Lübnan karasularına yaklaşan gemiler Birleşmiş Milletler savaş gemisinin telsiz çağrılarına cevap vermeye ve 1701 sayılı kararın gerektirdiği kontrollere hazır olmalıdır.

Lübnan karasularına giriş yapmayı planlayan gemiler, Lübnan'daki acentalarını ve ayrıca limana varışları hakkında Lübnan yetkililerini bilgilendirmelidir.

Lübnan karasularında 4 adet giriş/geçiş koridoru oluşturulmuştur;

1. Tripoli (Trablus) limanına giriş : Giriş noktası 34°30'.00K, 35°31'.00D mevki olup, 090° rotasıyla Trablus limanı mendireğine doğrudur.
2. Beirut (Beyrut) limanına giriş : Giriş noktası 33°54'.00K, 35°13'.00D mevki olup, 090° rotasıyla Beyrut limanı mendireğine doğrudur.
3. Saida (Sidon) limanına giriş : Giriş noktası 33°34'.00K, 35°08'.00D mevki olup, 090° rotasıyla Sidon limanı mendireğine doğrudur.
4. Sahil Koridoru : Lübnan limanları arasında ticari gemi trafiği sahil hattından 3 deniz mili olacak şekilde kıyı boyunca kullanılacaktır.

Ticari gemiler bu koridorları aşağıdaki kurallara riayet edecek şekilde her daim kullanacaklardır;

- A. Yukarıdaki 3 limandan birine yönelmiş herhangi bir ticari gemi sahilden 3 deniz mili mesafeye kadar belirtilen koridorları kullanarak seyir yapacak ve bu noktadan liman girişine doğru ilerleyecektir.
 - B. Bir Lübnan limanından ayrılacak ve diğer Lübnan limanlarına yönelmiş herhangi bir ticari gemi, liman giriş noktasına kadar Lübnan sahili boyunca sahil koridorunu kullanacaktır.
 - C. Herhangi bir Lübnan limanından ayrılırken ve Lübnan karasularını terk ederken tüm gemiler rotalarını 270° alacaklardır.
2. Gazze şeridi sahili açıklarındaki deniz sahasına yaklaşan gemiler İsrail Deniz Kuvvetleri ile kanal 16 üzerinden çağrı yaparak irtibat kurarak denetim ve kontrole tabi tutulacaktır.
 3. İsrail ve Filistin yetkilileri arasında yapılmış antlaşmalara göre yabancı gemilerin Gazze şeridine bitişik deniz sahasına girişi güvenlik sebebiyle yasaklanmıştır.

2009 SERİSİ**176. TUNUS**

Aşağıdaki belirtilen özel şamandıra mevkileriyle sınırlanmış saha döküntü sahası olarak kullanılacaktır.

- A Şamandırası 36°48'.85K, 010°26'.75D
B Şamandırası 36°48'.85K, 010°25'.43D
C Şamandırası 36°47'.73K, 010°25'.43D
D Şamandırası 36°47'.73K, 010°26'.75D

251. TUNUS

WIL FORCE isimli gemi ile 01 Aralık 2009 tarihine kadar 34°22'.46K, 011°52'.00D mevkiinde sondaj çalışmaları yapılacaktır. Çalışma gemisinden 1 mil açık geçilmesi, denizcilere duyurulur.

314. TUNUS

SEABULK TOUCAN ve TOISADARING isimli vasıtalarla yedeklenmekte olan ADRIATIC X isimli platform 01 Mart 2010 tarihine kadar aşağıda belirtilen sahada sondaj çalışması yapacaktır.1000 metre açıktan seyredilmesi, denizcilere duyurulur.

36°06'.74K, 010°49'.27D
36°06'.74K, 010°49'.73D
36°07'.36K, 010°49'.73D
36°07'.36K, 010°49'.27D

331. TUNUS

Deniz çiftliği sahası aşağıdaki şekilde markalanmıştır.

37°15'.55K, 009°59'.17D (Özel gündüz şamandırası)
37°15'.78K, 009°59'.17D (Özel şamandıra)
37°15'.78K, 010°00'.00D (Özel gündüz şamandırası)
37°15'.55K, 010°00'.00D (Özel şamandıra)

340. TUNUS

M/V TELERİ isimli gemi ile 06 Eylül 2009 - 31 Ocak 2010 tarihleri arasında aşağıda belirtilen hat boyunca kablo döşeme çalışması yapılacaktır.Kablo hattı boyunca demirlemek ve trol çekmek yasaktır, denizcilere duyurulur.

37°17'.30K, 011°50'.50D
37°47'.20K, 010°28'.80D
37°46'.20K, 010°01'.10D
38°10'.70K, 008°36'.40D

353. TUNUS

SEA TOUCAN isimli gemi ile 31 Aralık 2009 tarihine kadar aşağıda belirtilen saha içerisinde sondaj çalışması yapılacaktır, 1000 m açığından geçilmesi denizcilere duyurulur.

36°06'.03K, 010°49'.27D
36°06'.03K, 010°49'.73D
36°07'.53K, 010°49'.27D
36°07'.53K, 010°49'.73D

358. ADRIYATİK DENİZİ

İkinci bir duyuruya kadar "MICOPERİ 30" mavnası ile 44°44'.70K, 013°17'.60D mevkiinde bulunan "IVANA K" petrol platformundan 44°57'.50K, 013°09'.10D mevkiindeki "ISABELLA SOUTH" platformuna denizaltı boru hattı çalışmaları yapılacaktır, 500 m açık geçilmesi denizcilere duyurulur.

362. DOĞU AKDENİZ

M/V RAMFORM VANGUARD isimli gemi ile ikinci bir duyuruya kadar aşağıda belirtilen saha içerisinde 8 NM uzunluğunda 12 adet kablo yedekleyerek sismik araştırma çalışmaları yapılacaktır. 8 NM açığından geçilmesi denizcilere duyurulur.

32°25'.86K, 033°32'.85D
32°28'.75K, 033°22'.30D
32°40'.36K, 033°22'.25D
33°03'.33K, 032°55'.70D
33°29'.63K, 033°27'.97D
33°19'.88K, 033°39'.13D
33°20'.25K, 034°12'.25D
33°16'.32K, 034°16'.55D
33°00'.20K, 034°15'.00D

364. TUNUS

BRODOSPAS MOON ve BOA MAGNITOR isimli gemiler ile yedeklenen CRAWLER isimli gemi ile 01 Ekim 2009 tarihinden 01 Nisan 2010 tarihine kadar aşağıda verilen hat boyunca denizaltı boru hattı çalışmaları yapılacaktır. 1000 m açık geçilmesi denizcilere duyurulur.

36°06'.90K, 010°49'.30D
36°07'.50K, 010°49'.70D
36°22'.50K, 010°54'.20D
36°28'.10K, 010°54'.70D
36°31'.00K, 010°50'.00D

376. AKDENİZ

M/V BLUE CASTOR isimli gemi, 01 Ocak 2010 tarihine kadar aşağıda belirtilen mevkiiler etrafında denizaltı boru döşeme çalışmaları yapacaktır. Denizcilere duyurulur.

38°02'.30K, 007°57'.20D 37°00'.20K, 011°26'.40D
37°51'.00K, 009°12'.00D 36°50'.50K, 011°30'.20D
37°40'.40K, 009°47'.90D 36°39'.60K, 011°34'.70D
37°30'.90K, 010°19'.30D 36°29'.50K, 011°51'.10D
37°11'.80K, 011°17'.40D 36°19'.30K, 012°15'.50D
37°05'.90K, 011°22'.50D 36°10'.40K, 012°39'.70D

382. AKDENİZ

ILE DE BREHAT isimli gemi, 01 Aralık 2009 tarihine kadar aşağıda belirtilen mevkiilerde denizaltı kablo çalışmaları yapacaktır. Denizcilere duyurulur.

43°44'.00K, 007°25'.00D
43°18'.00K, 007°35'.00D
40°40'.00K, 006°42'.00D
40°31'.00K, 006°22'.00D
38°25'.00K, 007°17'.00D
37°53'.00K, 008°16'.00D
37°51'.00K, 009°16'.00D
37°08'.00K, 011°21'.00D
36°41'.00K, 011°33'.00D
36°08'.00K, 012°57'.00D
35°30'.00K, 013°32'.00D
35°54'.00K, 014°20'.00D

386. CEZAYİR

36°33'.00K, 001°20'.50D mevkiindeki RAS TENES feneri sönmüştür. Denizcilere duyurulur.

394. DOĞU AKDENİZ

M/V GECO TRITON isimli gemi, ikinci bir duyuruya kadar, aşağıda belirtilen saha içerisinde 10 adet 4'er NM uzunluğunda kablo yedekleyerek sismik araştırmalar yapacaktır. Denizcilere duyurulur.

32°43'.20K, 033°36'.10D
32°42'.10K, 034°45'.50D
31°56'.20K, 033°20'.10D
31°51'.00K, 034°29'.60D

406. BATI AKDENİZ

C/S RAYMOND CROZE isimli gemi, ikinci bir duyuruya kadar, 34°01'.50K, 026°08'.30D mevkiinde denizaltı kablo çalışması yapacaktır. Çalışma gemisinden 1,5 NM açık geçilmesi denizcilere duyurulur.

407. BATI AKDENİZ

M/V ILE DE SEIN isimli gemi, ikinci bir duyuruya kadar, aşağıda belirtilen mevkiilerde denizaltı kablo çalışması yapacaktır. Denizcilere duyurulur.

31°05'.60K, 029°41'.20D
31°30'.00K, 029°26'.80D
32°10'.60K, 028°44'.10D
33°20'.10K, 026°55'.50D

408. TUNUS

34°16'.30K, 012°12'.70D mevkiinde 19 Kasım 2009 tarihinde sürüklenen sarı özel markalama şamandırası görülmüştür. Denizcilere duyurulur.

Sondaj Platformları (405/09 Numaralı Bildiriye Kadar) :

BÖLGE/Platform İsmi	Enlem	Boylam
Akdeniz (Batı/Güney/Güneydoğu)		
7 November	34°23'.00K	12°15'.00D
Adriatic 10	31°53'.40K	31°06'.70D
Adrytic 4	31°55'.50K	32°31'.30D
Amilcar	34°05'.00K	11°34'.00D
Ashtart 6	34°17'.00K	11°25'.30D
Atwood Auora	31°35'.19K	30°29'.14D (NAVIII 401/09)
Baltim East	31°46'.90K	31°14'.70D
Baltim S-1	31°39'.50K	31°14'.30D
Baraka	31°06'.10K	10°49'.30D
BD 1	33°51'.70K	12°03'.50D
Cercina I	34°44'.70K	11°05'.70D
Cercina II	34°43'.60K	11°06'.60D
Cercina III	34°41'.40K	11°05'.80D
Cercina VI	34°44'.20K	11°05'.40D
Cercina VII	34°41'.80K	11°05'.20D
Darfeel	31°34'.30K	32°26'.10D
Darfeel 1	31°34'.00K	32°26'.00D
Didon	33°47'.20K	11°53'.60D
Energy Exerter	35°48'.70K	14°26'.30D
Enesco 85	33°50'.60K	11°55'.00D
Enesco 105	34°22'.60K	11°52'.10D
İlan Nu.:48/09		4.4

Estruc. Didon	33°47'.90K	11°53'.50D
Happy	31°55'.10K	31°51'.30D
Hasdrubal	34°08'.90K	11°36'.60D
JP Bussel	31°46'.05K	31°20'.34D (NAVIII 385/09)
Karous (1)	31°37'.80K	32°14'.10D
Key Manhattan	31°39'.50K	32°40'.70D
Key Singapore	31°55'.20K	31°51'.20D
Mari - B	31°44'.10K	34°17'.60D
Maersk Guardin	31°50'.80K	30°38'.00D
Merseak Andeur	31°34'.80K	32°32'.10D
Merseak Gardein	31°46'.00K	30°34'.50D
Miskar	34°22'.50K	11°52'.00D
Nidoco 9	31°35'.00K	31°16'.10D
Ifa III	33°26'.50K	11°18'.10D
Ikdan	36°16'.50K	11°39'.70D
Isis	34°34'.10K	12°31'.60D
Ocean Lexington	31°53'.20K	31°53'.40D
Ocean Spur	31°31'.70K	31°40'.60D
Oudna	36°16'.90K	11°39'.70D
P.Fouad	31°33'.70K	32°29'.30D
P.Fouad (M-SE2)	31°30'.90K	32°31'.60D
P.Fouad (SE-1)	31°29'.70K	32°34'.70D
Pride Sea Explorer	34°17'.60K	11°48'.40D
Rosetta-1	31°50'.80K	30°31'.20D
Rosetta-2	31°45'.80K	30°34'.50D
Sabrata	33°45'.10K	12°41'.00D
Santa Fe 136	33°41'.40K	11°38'.70D
Sea Explorer	34°22'.50K	11°32'.00D
Senefru	31°48'.90K	30°56'.10D
Sneferu	31°26'.20K	30°58'.00D
Temsah	31°51'.70K	32°06'.40D
Trident IV-A	33°50'.40K	10°36'.40D
Tripode	36°22'.50K	10°54'.20D
Wakar	31°42'.30K	32°24'.50D
WestAken	31°54'.90K	31°54'.10D
İsmi bilinmiyor	31°34'.80K	30°07'.80D
İsmi bilinmiyor	31°34'.50K	30°07'.30D
İsmi bilinmiyor	31°27'.30K	30°05'.70D
İsmi bilinmiyor	31°24'.50K	30°04'.20D
İsmi bilinmiyor	31°24'.10K	30°02'.00D
İsmi bilinmiyor	33°55'.30K	12°40'.80D

Adriyatik Denizi - İyon Denizi

Armida 1	44°28'.50K	12°27'.20D
Ana	44°41'.00K	13°16'.10D
Ananaria	44°21'.80K	13°22'.50D
Annabella	44°13'.70K	13°04'.40D
Bonaccia	43°36'.00K	14°21'.20D
Ivana B	44°41'.20K	13°13'.10D
Ivana C	44°37'.00K	13°11'.30D
Ivana E	44°44'.70K	13°14'.80D
Izabela South	44°57'.50K	13°09'.10D
Ivana D	44°47'.00K	13°15'.80D
Ivana K	44°44'.70K	13°18'.00D
IDA- A	44°29'.70K	13°26'.70D
IDA- B	44°26'.80K	13°28'.80D
IDA- C	44°27'.70K	13°30'.30D
Ika - A	44°21'.50K	13°29'.30D
Irina	44°31'.70K	13°22'.80D
Ocean King	44°16'.00K	13°32'.30D
Marica	44°04'.30K	14°00'.60D

YABANCI KAYNAKLI SEYRÜSEFERE AİT DUYURULAR**BÖLÜM 4**

Morena I	44°13'.60K	12°29'.00D
Scarabeo 4	31°45'.50K	32°44'.70D (NAVIII 409/09)
Steward	44°12'.80K	12°46'.60D
Vesna	44°41'.20K	13°19'.10D
İsmi bilinmiyor	40°50'.00K	18°17'.00D
İsmi bilinmiyor	44°30'.00K	13°00'.00D

Karadeniz

Eleven 11	45°40'.40K	31°41'.30D
F. Gloria	44°36'.00K	29°21'.50D
Jupiter	44°31'.90K	29°28'.70D
Prometeu	43°01'.60K	28°21'.60D
Saturn	41°09'.85K	31°05'.32D
Sivash	44°50'.20K	36°24'.30D
Tavrida	45°34'.00K	32°47'.30D
İsmi bilinmiyor	44°03'.40K	30°09'.30D
İsmi bilinmiyor	45°15'.50K	31°49'.20D

2005 SERİSİ**685/05. ÖZEL UYARI-1**

ALO 158 SAHİL GÜVENLİK İhbar Hattına, özellikle Ege Denizi ve açık denizlerde GSM ile yapılan aramaların diğer ülkelerin çağrı servislerine yönlenmemesi için **+90 312 158 00 00** ile ulaşılması gerekmektedir. Denizcilere duyurulur.

ÖZEL UYARI-2

Ülkemiz kıyılarında bulunan ve emniyetli seyre yönelik hizmet vermekte olan Deniz Fenerlerinde meydana gelebilecek arızaların denizcilere duyurulması amacıyla Kıyı Emniyeti Genel Müdürlüğü Seyir Yardımcıları Dairesi Başkanlığı uhdesindeki seyir yardımcılarına hizmet vermek amacıyla "**151 ALO KIYI EMNİYET**" **ÖZEL SERVİS NUMARASI** tesis edilmiş olup, tüm denizcilere ve denizcilikle ilgili kurum/kuruluşlara duyurulur.

2007 SERİSİ**ÖZEL UYARI-3**

Notik Yayınlarımızın kullanıcılarından gelen bilgiler ışığında, her aşamadaki kullanıcı ve kanun yürütücülerin, yayınlarımızın; yayın, yeni yayın, yeni baskı, eş baskı gibi kavramlarda karışık bilgilere sahip olduğu tarafımızdan tespit edilmiş olup, bu kavramları açıklamak isteriz:

Yayın Tarihi : Her hangi bir konuda seyir ihtiyaçlarını karşılamak için ilk defa yapılan yayının tarihidir.

Yeni Yayın Tarihi : Mevcut bir yayının önceki baskılarını iptal ettirecek kadar içeriğinde değişme ve/veya düzeltme meydana gelmiş ve bu değişme ve/veya düzeltmeleri kapsayan, yeni teknik bilgileri ihtiva eden yayının tarihidir. (Yayına ait eski baskı/baskıları yürürlükten kaldırır)

Yeni Baskı Tarihi : Yayının içeriğinde büyük değişiklikler olmamış fakat yine de belli zaman aralıklarıyla Haftalık Denizcilere İlanlar Bülteni ile değişme/düzeltilme verilmiş ama ambar stoğunun azalması, değişme/düzeltilmelerin yığılma göstermesi veya yıllardır kullanımda olmasından dolayı yıpranma göstermesi sebebiyle yeniden basıldığı yayının tarihidir. (Kapak tasarımı yenilenmiş olabilir) (*)

Eş Baskı : Mevcut yayının Haftalık Denizcilere İlanlar Bülteni ile hiçbir değişme/düzeltilme yapılmadığı halde ambar stoğunun azalması veya bitmesi sebebiyle basılmasıdır. Bu yayının tarihlerinde hiçbir değişiklik yapılmaz ve aynen basılır. (Kapak tasarımı yenilenmiş olabilir) (*)

(*) Bir yayının kapak tasarımının yenilenmiş olması, o yayının içeriğinin değiştiği anlamına gelmeyip, eski baskı yayınları da yürürlükten kaldırmaz.

ÖZEL UYARI-4

NAVTEKS ve TRT Radyosundan yayımlanan seyir ikazlarına ait güncel duyurulara Seyir, Hidrografi ve Oşinografi Dairesi Başkanlığının web sayfasında www.shodb.gov.tr adresinden "Seyir Duyuruları" linkinden ulaşılabilir, denizcilere duyurulur.

ÖZEL UYARI-5

Düzenli olarak yılın Ocak ve Temmuz aylarında denizcilere bilgilendirmek maksadıyla ilan olunan **DENİZ ASKERİ YASAK BÖLGELERİ VE DENİZ ÖZEL GÜVENLİK BÖLGELERİ** arka sayfalardadır, denizcilere duyurulur.

(1) SEYİR, HİDROGRAFI VE OŞİNOGRAFI DAİRESİ BAŞKANLIĞI WEB SİTESİ

Haftalık Denizcilere İlanlar Bülteni, ACROBAT READER programı ile okunabilecek formatta internet adresimizde yayımlanmaktadır.

<http://www.shodb.gov.tr>

(2) SEYİR, HİDROGRAFI VE OŞİNOGRAFI DAİRESİ BAŞKANLIĞI TRT – TELETEKS YAYINLARI

Arızalı seyir yardımcılarının denizcilere duyurulması amacıyla hazırlanan TELETEKS sayfası, TRT – TELEGÜN (TELETEKS)'de 193 sayfa numarası ve "ARIZALI SEYİR YARDIMCILARI" başlığı altında hizmet sunmaktadır.

(3) SEYİR, HİDROGRAFI VE OŞİNOGRAFI DAİRESİ BAŞKANLIĞI DENİZCİLERE İLANLAR KÜMÜLATİF LİSTESİ

Seyir, Hidrografi ve Oşinografi Dairesi Başkanlığımızın internet sayfasında 2000 yılından itibaren TÜRK HARİTALARINA gelen Denizcilere İlanların listesi "KÜMÜLATİF LİSTE" adı altında yayımlanmaktadır.

(4) NAVTEKS YAYINLARI

Türk Telekom Telsiz İşletme Müdürlüğü tarafından deniz haberleşme hizmetinin GMDSS'e uygun hale getirilmesi amacıyla 518 KHz.'e ilave olarak 490 KHz ve 4209.5 KHz üzerinden TÜRKÇE ve 518 KHz üzerinden İNGİLİZCE olarak aşağıdaki periyotlarda yayım yapılmaktadır.

490 KHz. için ;	YAYIN KODU	YAYIN ZAMANI (UTC)					
SAMSUN	A	00.00	04.00	08.00	12.00	16.00	20.00
İSTANBUL	B	00.10	04.10	08.10	12.10	16.10	20.10
İZMİR	C	00.20	04.20	08.20	12.20	16.20	20.20
ANTALYA	D	00.30	04.30	08.30	12.30	16.30	20.30
4209.5 KHz. için ;							
İSTANBUL	M	02.00	06.00	10.00	14.00	18.00	22.00
518 KHz. için ;							
İSTANBUL	D	00.30	04.30	08.30	12.30	16.30	20.30
SAMSUN	E	00.40	04.40	08.40	12.40	16.40	20.40
ANTALYA	F	00.50	04.50	08.50	12.50	16.50	20.50
İZMİR	I	01.20	05.20	09.20	13.20	17.20	21.20

(5) DGPS YAYINLARI

Türk Boğazları Gemi Trafik Hizmetleri (TBGTH) kapsamında İstanbul ve Çanakkale Boğazlarına tesis edilen ve yayıma başlayan DGPS istasyonlarına ait bilgiler aşağıda olduğu gibidir.

İSTASYON BİLGİLERİ	İSTANBUL BOĞAZI	ÇANAKKALE BOĞAZI
(A) İstasyon Adı	: Rumeli Feneri	Kumkale
(B) Gönderici ID Nu.	: 373	374
(C) Referans ID Nu.	: 545 / 546	547 / 548
(Ç) İstasyon Mevkii	: 41°14'.19K, 29°06'.46D	39°59'.37K, 26°10'.84D
(D) Etkin Menzli	: 160 Mil	160 Mil
(E) Yayım Tipi	: RTCM	RTCM
(F) Yayım Frekansı	: 301 KHZ	307.5 KHZ
(G) Kullanılan Datum	: WGS - 84	WGS - 84

HİDROGRAFİK MEMORANDUM

1. 07 Haziran 1973 tarih ve 14557 sayılı Resmi Gazetede yayımlanan 1738 sayılı yasa ve 1738 sayılı Seyir ve Hidrografi Hizmetleri kanunu uyarınca denizcilerimiz tarafından Seyir ve Deniz Emniyetini doğrudan etkileyen aşağıda belirtilen hususların Seyir, Hidrografi ve Oşinografi Dairesi Başkanlığına bildirilmesi gerekmekte olup, can ve mal emniyetini sağlamaya yönelik çalışmalara tüm denizcilerin katılmasını bekleriz.

a. Liman ve kıyılarda mevcut harita ve planlara göre meydana gelmiş değişiklikler, ilaveler ve uyumsuzluklar var mı? (Örneğin yeni rıhtım, yeni iskele, mendirek, denizin doldurulması, batık, deşarj, yeni fener, şamandıra tesisi, tarama, yat limanı, balıkçı barnağı, havuz, ponton, çekek yeri, dolfın, balık çiftliği v.b.)

b. Liman sınırları içerisinde tespit edilen/rapor edilen derinlik değişikliği mevcut mu?

c. Liman yaklaşımında sahil görünümünde harita ve kılavuz kitaplarına göre meydana gelmiş değişiklikler var mı?

d. Işıklı ve bağlama şamandıralarının şekil ve renk bakımından harita ve notik yayınlarla uyumsuzluğu var mı?

e. Fenerler ve sis işaretleri, ışıklı şamandıraların harita ve notik yayınlar ile uyumsuzluğu mevcut mu?

f. Görülecek tehlikeli yüzer cisimler.

g. Bildirilmesinde gerek duyulan diğer hususlar.

2. Yukarıda belirtilen hususların bildirilmesi durumunda bölgedeki en büyük ölçekli harita kullanılmalı ve mümkün olduğu takdirde kroki gönderilmelidir.

3. Tespit edilen derinlik değişikliklerinde kullanılan iskandil (Echo Sounder) cihazının marka ve modeli ile İskandil kağıdının gönderilmesi yararlı olacaktır.

4. Tespit edilen uyumsuzlukta koordinat bildirildiğinde elde edilen koordinatın hangi datumda (ED50, WGS84, PULKOVO 1942 vd) alındığının bildirilmesi hassasiyet açısından yararlı olacaktır.

Seyir, Hidrografi ve Oşinografi Dairesi Başkanlığı

Memoranduma esas teşkil eden bilginin genel yeri :

Memoranduma esas teşkil eden bilginin cinsi :

Memoranduma esas teşkil eden bilginin koordinatları :.....K.....D.

Etkilenen Türk Seyir haritaları :

Açıklamalar :

**SEYİR, HİDROGRAFI VE OŞİNOGRAFI
DAİRESİ BAŞKANLIĞI**

34805 ÇUBUKLU/İSTANBUL

1738 Sayılı Yasa ve 6/6218 Sayılı Bakanlar Kurulu Kararnamesi uyarınca Posta ücretinden muaftr.

TCG

TCSG

M/S

S/S

Kaptan/Komutan	Ünvanı/Rütbesi	Adı ve Soyadı	İmzası
Gün / /2008			