

ISSN 1303-5568



PARAGRAF NUMARALARI :
166 - 170

SAYI : 30
25 TEMMUZ 2009

HAFTALIK DENİZCİLERE İLANLAR BÜLTENİ

SEYİR, HİDROGRAFI VE OŞİNOGRAFI DAİRESİ BAŞKANLIĞI
34805 ÇUBUKLU / İSTANBUL

TELEFON : 0 216 322 25 80 (4 Hat)
BELGEGEÇER : 0 216 331 05 25

E-Posta : info@shodb.gov.tr
İnternet : http://www.shodb.gov.tr

Haftalık Denizcilere İlanlar; yayın tarihinden bir gün önce Başkanlığımız internet sitesinde yayımlanmaktadır.

SEYİR, HİDROGRAFI VE OŞİNOGRAFI DAİRESİ BAŞKANLIĞINDAN YAPILACAK HARİTA TALEPLERİ

Seyir Haritaları en son düzeltmeleri işlenmiş olarak, Bütünleşik Malzeme Yönetim Sistemi (BMYS) stok ve kayıt işlemleri yapılarak karşılanması gerektiğinden, çok miktardaki son kullanıcı taleplerin karşılanması için Seyir, Hidrografi ve Oşinografi Dairesi Başkanlığı Harita Mal Saymanlığı ile koordine edilerek gelinmesi ilgililere duyurulur.

Koordine Edilecek Makam/Kısım : Harita Mal Saymanlığı
E-Posta : haritasatis@shodb.gov.tr
İnternet : http://www.shodb.gov.tr
Telefon : 0 216 322 25 80 (4 Hat) Dahili: 4230-4232
Belgegeçer : 0 216 331 05 25

HARİTA VE NOTİK YAYIN TEMİNİ

Başkanlığımız tarafından üretilen harita ve notik yayınlar, Başkanlığımızda satıldığı gibi, yetkili satış bayilerinde de satılmaktadır. İhtiyaç sahipleri, ihtiyaçları olan harita ve notik yayınları Başkanlığımız ve aşağıda adresleri belirtilen Satış Bayilerinden ücreti karşılığı temin edebilirler. Bayilerde satışa sunulan harita ve notik yayınların satış fiyatları, Başkanlığımız satış fiyatları ile aynıdır.

AKADEMİ DENİZCİLİK TİC. VE LTD. ŞTİ. Kemeraltı Cad. Nu.:22 Karaköy/İSTANBUL Telefon : 0 212 251 82 49 Belgegeçer : 0 212 251 85 59 admin@akademidenizcilik.com	MARINE MARKET DZ.SAN.VE TİC.LTD.ŞTİ. Hacı Mimi Mh. Necatibey Cad. Galata Beyazıt Sk. Nu.: 20 Tophane/İSTANBUL Telefon : 0 212 245 94 31-33 Belgegeçer : 0 212 245 94 35 info@marine-market.com	YATMAR YATÇILIK, DENİZCİLİK TUR. SAN. VE TİC. A.Ş. Kızılay Cad. Nu.:3 Alsancak/İZMİR Telefon : 0 232 421 70 88 Belgegeçer : 0 232 463 15 33 yatmar@yatmar.com
ATA DENİZCİLİK Çankaya Mh. Silifke Cd. Üzüm İş Merkezi Kat: 1 D:44 MERSİN Telefon : 0 324 237 75 37 Belgegeçer : 0 324 237 75 47 info@atadenizcilik.com	MARLİN YAT TURİZM SAN. LTD. ŞTİ. Sarıana Mh. 26..Sk. Kadir Yüzak Ap. Nu.:1 48700 Marmaris/MUĞLA Telefon : 0 252 412 14 41-42 Belgegeçer : 0 252 412 14 info@marlin.com.tr	YILMAZ DENİZ MOTORLARI TİC. LTD. ŞTİ. Kiremithane Mah. Cengiztopel Cd. Torpil Apt. Nu.:52 MERSİN Telefon : 0 324 237 12 80 Belgegeçer : 0 324 237 02 61
AMATÖR DENİZCİLİK FEDERASYONU İKT. İŞL. Ataköy Marina sahil Yolu Ataköy/İSTANBUL Telefon : 0 212 559 98 72-73 Belgegeçer : 0 212 560 69 37	MİLTA TUR. İŞL. A.Ş. BODRUM MARINA ŞB. Neyzen Tefvik Cad. Nu.:5 Bodrum/MUĞLA Telefon : 0 252 316 18 60 Belgegeçer : 0 252 316 14 06 ayberk_melk@hotmail.com	ZEKİ KEBİR YAY. DAĞ. PAZ. KIRT. İLT. TUR. TİC. LTD. ŞTİ. Cumhuriyet Mh. Göcek/Muğla Telefon : 0 252 645 10 14 Belgegeçer : 0 252 645 16 82
ANT TURİZM İNŞ.SAN. VE TİC.LTD.ŞTİ. Küçükköy Sanayi Sitesi Nu.: 19 Bodrum/MUĞLA Telefon : 0 252 313 05 60 Belgegeçer : 0 252 316 47 info@antiyacht.com	POYRAZ GEMİ DONANIM, DENETİM SERVİS HİZ. LTD.ŞTİ. Mobilyacılar Sitesi 1. Blok Nu.:19 Kaşüstü Yomra/TRABZON Telefon : 0 462 341 32 28 Belgegeçer : 0 462 341 45 31	ELEKTRONİK HARİTA BAYİSİ - ANEL TELEKOMİNİKASYON 1. Esenşehir, Atatürk Cad. Nu.:4 Y.Dudullu/İSTANBUL Telefon : 0 216 528 50 00 Belgegeçer : 0 216 420 75 29
ÇAĞDAŞ BİLGİSAYAR TİC. VE BSN. LTD.ŞTİ. Büklüm Sk.Nu.:22/16 Küçükesat/ANKARA Telefon : 0 312 425 18 32 Belgegeçer : 0 216 425 18 52	ŞENTÜRK DENİZ MALZ. SAN. VE TİC. Evliya Çelebi Mh. Gıptaş Sanayi Sitesi A Blok Nu.:14 İçmeler-Tuzla/İSTANBUL Telefon : 0 216 447 03 62 Belgegeçer : 0 216 447 03 73 senturkdenizcilik@senturkdenizcilik.com	ELEKTRONİK HARİTA BAYİSİ - DOĞA TEKNOLOJİ YAZILIM DAN. SAN. TİC. LTD. ŞTİ. Osmanağa Mh. Karadut Sk. Ürer Han Nu.:29 Kat:3 D:11 Kadıköy/İSTANBUL Telefon : 0 216 414 91 10 Belgegeçer : 0 216 414 91 11
DENİZCİLER DAY. DER. İKTİSADİ İŞL. Fener Kalamış Cad. Yelken Sk. Nu.:3/5 Deniz Apt. Kalamış/İSTANBUL Telefon : 0 216 336 46 53 Belgegeçer : 0 216 336 98 46 ddd@ddd.org.tr	THOMAS GUNN YASDEN DZ.MLZ. LTD. ŞTİ. İçmeler Mevkii Sahil Yolu Cd. Denizciler Tic. Mrk. Nu.:25 D:21-22-27 Tuzla/İSTANBUL Telefon : 0 216 493 74 01 Belgegeçer : 0 216 493 74 02	ELEKTRONİK HARİTA BAYİSİ - IDEAL TEKNOLOJİ BİLİŞİM ÇÖZÜMLERİ A.Ş. Cumhuriyet Cd. Yeniparseller Sk. Nu.:20 B Blok Kavacık/Beykoz-İSTANBUL Telefon : 0 216 680 07 07 Belgegeçer : 0 216 680 07 03
EAST MARINE DZ.CİLİK VE TURİZM A.Ş. Kumlar Cad. Nu.:8 Atalar Kartal/İSTANBUL Telefon : 0 216 517 32 43 Belgegeçer : 0 216 517 32 43	UMUT DENİZCİLİK GEMİ VE YAT MLZ. TİC. LTD. ŞTİ. Kılıçalıpaşa Mescit Sk.Nu.:13 Karaköy/İSTANBUL Telefon : 0 212 251 81 02 Belgegeçer : 0 212 251 78 49 umutdenizcilik@hotmail.com	
KAPTAN YAYINCILIK VE GIDA SAN. TİC. LTD. ŞTİ. İstiklal Cad. Nu.:395(Yeni 199/A) Beyoğlu/İSTANBUL Telefon : 0 212 249 88 93 Belgegeçer : 0 212 243 84 82	VİRA DENİZCİLİK Kemankeş Mh. Karamustafapaşa Sk. Nu.:59-61 Karaköy/İSTANBUL Telefon : 0 212 244 47 13 Belgegeçer : 0 212 251 74 info@viradenizcilik.com	

İÇİNDEKİLER

Bölüm 1	Türk Seyir ve Yat Haritalarına Ait Düzeltmeler
Bölüm 2	Notik Yayınlar Ait Değişme/Düzeltmeler ve Duyurular
Bölüm 3	Yerli Kaynaklı Seyrüsefere Ait Duyurular
Bölüm 4	Yabancı Kaynaklı Seyrüsefere Ait Duyurular
Bölüm 5	Denizcilere Özel Duyurular
Bölüm 6	Bilgilendirme

AÇIKLAMA

- 1. HAFTALIK DENİZCİLERE İLANLAR YAYINI, KARADENİZ - MARMARA DENİZİ - EGE DENİZİ - AKDENİZ'E AIT YÜRÜRLÜKTEKİ TÜRK SEYİR VE YAT HARİTALARI FOLYOLARINI KAPSAR.**
- 2. COĞRAFİ MEVKİLER; BÖLGEDEKİ EN BÜYÜK ÖLÇEKLİ HARİTAYA GÖRE VE HARİTA DATUMUNA UYGUN OLARAK VERİLMİŞTİR.**
- 3. KERTERİZLER; 000°-360° (HAKİKİ) SAAT YELKOVANI YÖNÜNDEDİR. FENERLERİN KERTERİZLERİ DENİZDEN KERTERİZALMA ESASINA GÖRE VERİLMİŞTİR.**
- 4. GEÇİCİ İLANLARIN PARAGRAF NUMARALARI YANINA (T)(*) KONULMUŞTUR.**
- 5. DENİZCİLERİN, SEYİR EMNİYETİNE TEHLİKE TEŞKİL EDEN DURUMLARI, BU İLANIN SONUNDA VERİLEN HİDROGRAFİK MEMORANDUM'DAKİ ESASLARA UYGUN OLARAK KAPAK SAYFASINDA BELİRTİLEN ADRESE(**) BİLDİRMELERİ CAN VE MAL EMNİYETİ BAKIMINDAN ÖNEMLİDİR.**
- 6. SEYİR, HİDROGRAFİ VE OŞİNOGRAFİ DAİRESİ BAŞKANLIĞI YAYINLARI BAŞKANLIĞIMIZ HARİTA SATIŞ KISMINDA VE SAYFA-I'DE BELİRTİLEN YETKİLİ SATIŞ BAYİLİKLERİNDE SATILMAKTADIR.**

(*) Geçici İlanlar (T) ve Ön Hazırlık amaçlı ilanlar (P); seyir haritalarına kurşun kalemle işlenecektir.

(**) Hidrografik Memorandum gönderimi 07 Haziran 1973 tarih ve 14557 sayılı Resmi Gazetede yayımlanan 1738 sayılı yasa uyarınca posta ücretinden muaftır.

TÜRK SEYİR VE YAT HARİTALARI

Sıra Nu.	TR Harita Nu.	Son Düzeltme İlan Nu. Paragraf Nu. ve Yılı	Yeni Yayın Tarihi	Yeni Harita Tarihi
1.	2	52-263-08	19.02.2005	
2.	3	10-037-07	08.04.2006	
3.	4	40/41-217-08	06.10.2007	
4.	10 (INT 310)	29-162-09	09.09.2000	
5.	10 A	21-128-09	14.07.2001	
6.	10 B	29-162-09	04.05.1991	
7.	11 (INT 3802)	26-128-08	15.07.2000	
8.	12 (INT 3804)	35-179-08	20.12.1986	
9.	13 (INT 3806)	20-124-09	24.08.1985	
10.	14	16-103-09	17.02.1990	
11.	14 A	16-103-09	27.01.1990	
12.	15	29-162-09	31.12.1988	
13.	16	21-128-09	22.09.1990	
14.	17	21-128-09	05.08.1989	
15.	18 (INT 3800)	14-091-09	12.04.2003	
16.	19	29-162-09	12.10.1991	
17.	20	16-110-09	20.01.2001	
18.	20 A	25-146-09	05.11.1994	
19.	21	24-141-09	22.04.2000	
20.	22 A	25-146-09	15.07.2000	
21.	22 B	07-041-09	09.04.2005	
22.	23	16-106-09	20.01.2001	
23.	24	05-026-09	04.03.1995	
24.	25	25-146-09	24.06.2000	
25.	26	25-148-09	10.07.2004	
26.	29 (INT 3708)	23-139-09	04.06.1994	
27.	30 (INT 308)	25-149-09	30.08.2003	
28.	31	25-148-09	25.05.2002	
29.	32 (INT 3600)	25-149-09	30.03.1985	
30.	33 (INT 3602)	30-168-09	20.01.2001	
31.	34	30-170-09	22.03.2003	
32.	35	30-170-09	19.10.1991	
33.	36	46-243-08	12.08.2006	
34.	37	28-160-09	-----	25.04.2009
35.	111	29-152-08	15.07.2000	
36.	112	38-202-08	18.03.2006	
37.	113	27-135-08	05.07.2003	
38.	121	-----	24.11.2007	
39.	122	35-179-08	02.10.1999	
40.	123	45-232-08	14.03.1992	
41.	131	20-124-09	31.01.2004	
42.	132	15-098-09	10.11.1979	
43.	133	42-219-07	05.12.1975	
44.	141	27-111-07	05.07.1979	
45.	142	15-097-09	06.10.1979	
46.	143	16-103-09	24.08.1985	
47.	144	16-103-09	20.12.1980	
48.	145	-----	-----	16.05.2009
49.	151	22-132-09	10.01.2009	
50.	152	29-162-09	18.03.1989	
51.	154	04-016-09	21.08.1977	
52.	161	30-155-08	30.05.1965	
53.	162	14-090-09	26.07.2008	
54.	171	21-129-09	06.01.1990	
55.	172	17-111-09	04.10.1986	
56.	181	26-151-09	01.02.2003	
57.	193	29-161-09	09.02.1993	
58.	211	16-105-09	25.09.2004	
59.	212 (INT 3750)	17-113-09	04.06.1994	

TÜRK SEYİR VE YAT HARİTALARI

Sıra Nu.	TR Harita Nu.	Son Düzeltme İlan Nu. Paragraf Nu. ve Yılı	Yeni Yayın Tarihi	Yeni Harita Tarihi
60.	212 A	17-113-09	26.04.1997	
61.	212 B	17-113-09	26.04.1997	
62.	213	16-105-09	22.04.2000	
63.	214	39-206-08	22.03.2008	
64.	215	23-140-09	31.08.2002	
65.	221 (INT 3784)	48-251-08	17.07.2004	
66.	222	07-041-09	28.05.2005	
67.	223	15-099-09	22.04.2000	
68.	224	09-055-09	30.08.2003	
69.	291	18-116-09	02.08.2003	
70.	292	25-144-09	09.09.2000	
71.	293	23-139-09	04.07.1998	
72.	294	27-155-09	09.09.2000	
73.	295 (INT 3752)	30-166-09	04.09.2004	
74.	296	27-155-09	24.03.2001	
75.	311	16-107-09	08.05.2004	
76.	312	20-126-09	24.05.2003	
77.	313	03-020-09	15.12.2001	
78.	321	25-149-09	18.03.2006	
79.	322 (INT 3651)	35-183-07	07.04.2007	
80.	323	41-216-07	10.01.1981	
81.	324	30-167-09	24.09.1977	
82.	331	16-108-09	05.07.2003	
83.	332	-----	28.03.2009	
84.	333 (INT 3656)	24-119-08	22.06.2002	
85.	334 (INT 3660)	28-158-09	13.04.2002	
86.	335	24-142-09	13.11.1971	
87.	341	52-260-08	29.12.2007	
88.	342	30-169-09	05.10.1983	
89.	343	30-170-09	11.09.1999	
90.	344	19-121-09	22.03.2003	
91.	345	24-142-09	14.10.1969	
92.	1121	24-117-08	29.10.2005	
93.	1131	22-104-08	24.08.2002	
94.	1231	06-030-09	13.09.1980	
95.	1311 (INT 3856)	20-124-09	04.01.1997	
96.	1321	15-098-09	15.10.2005	
97.	1322	-----	-----	07.02.2009
98.	1331	-----	23.02.2008	
99.	1332	-----	19.04.2008	
100.	1402	-----	09.05.2009	
101.	1411 (INT 3860)	27-111-07	02.10.1999	
102.	1421	06-022-06	15.10.2005	
103.	1431	23-111-06	02.10.1999	
104.	1501	27-154-09	05.07.2008	
105.	1611	18-114-09	05.07.2008	
106.	1722	09-050-09	29.07.1989	
107.	1723	19-119-09	16.04.2005	
108.	1811 (INT 3758)	29-152-08	02.10.1999	
109.	1821	47-231-06	07.10.2006	
110.	1822	17-112-09	24.03.2001	
111.	1911	29-162-09	09.09.2000	
112.	2121	42-220-08	04.09.2004	
113.	2131	29-153-08	26.04.1997	
114.	2132	42-220-08	-----	08.03.2008
115.	2134	01-002-09	24.06.2000	
116.	2136	42-220-08	28.10.2000	
117.	2141	06-033-09	14.09.1996	
118.	2142	08-027-07	15.01.1994	

TÜRK SEYİR VE YAT HARİTALARI

Sıra Nu.	TR Harita Nu.	Son Düzeltme İlan Nu. Paragraf Nu. ve Yılı	Yeni Yayın Tarihi	Yeni Harita Tarihi
119.	2143	50-274-07	14.11.2006	
120.	2144	18-084-08	20.01.2007	
121.	2145	18-084-08	06.10.2007	
122.	2146	39-206-08	07.04.2007	
123.	2147	43-224-08	21.04.1990	
124.	2149	23-140-09	12.07.1997	
125.	2210	48-251-08	20.07.2002	
126.	2211	37-183-06	22.11.1975	
127.	2212 (INT 3785)	45-235-08	28.02.2004	
128.	2213	48-251-08	14.07.2001	
129.	2214	48-251-08	14.07.2001	
130.	2215	10-061-09	18.02.1989	
131.	2223	10-062-09	25.09.2004	
132.	2224	10-063-09	13.09.2003	
133.	2231	15-099-09	09.09.2000	
134.	2234	18-117-09	-----	10.01.2009
135.	2235	22-135-09	24.03.2001	
136.	2241	29-123-07	11.01.1975	
137.	2245	12-078-09	30.05.1981	
138.	2246	12-078-09	20.07.2002	
139.	2247	22-107-08	28.04.2001	
140.	2248	42-230-07	26.05.1990	
141.	2911	13-083-09	03.05.2003	
142.	2916	11-048-08	-----	15.10.2005
143.	2919	47-245-08	29.09.2007	
144.	2920	26-152-09	15.11.2008	
145.	2921 (INT 3756)	29-163-09	15.07.2000	
146.	2921 A	23-136-09	11.06.1994	
147.	2921 B	29-163-09	11.06.1994	
148.	2922	23-138-09	23.02.2002	
149.	2923 (INT 3754)	29-163-09	09.09.2000	
150.	2924	10-058-09	28.10.2000	
151.	2925	13-056-08	29.12.2007	
152.	2926	23-138-09	23.02.2002	
153.	2927	29-163-09	14.09.1996	
154.	2928	29-163-09	11.06.1994	
155.	2929	16-104-09	-----	05.08.2006
156.	2931	21-130-09	14.09.1996	
157.	2941	13-084-09	12.07.2008	
158.	2942	27-155-07	23.11.1996	
159.	3110	39-208-08	28.10.2000	
160.	3111	13-057-08	12.10.1991	
161.	3112	25-147-09	22.08.1992	
162.	3113	10-052-06	29.06.2002	
163.	3121	35-186-08	12.10.1991	
164.	3122	52-258-08	28.10.2000	
165.	3131	52-259-08	17.12.2005	
166.	3211	28-157-09	17.12.2005	
167.	3212	35-182-07	28.10.2000	
168.	3221 (INT 3653)	35-183-07	14.09.1996	
169.	3222 (INT 3652)	08-037-08	15.07.2006	
170.	3223	-----	-----	24.03.2007
171.	3310	20-127-09	-----	21.02.2009
172.	3331 (INT 3657)	10-066-09	10.06.2006	
173.	3341	13-059-08	01.04.1963	
174.	3342 (INT 3661)	30-168-09	07.11.2000	
175.	3343	28-158-09	-----	14.07.2007
176.	3344	07-033-08	08.01.1994	
177.	3361	40/41-215-08	03.12.2005	

TÜRK SEYİR VE YAT HARİTALARI

Sıra Nu.	TR Harita Nu.	Son Düzeltme İlan Nu. Paragraf Nu. ve Yılı	Yeni Yayın Tarihi	Yeni Harita Tarihi
178.	3401	52-262-08	28.06.2008	
179.	3402	25-150-09	08.08.1970	
180.	3403	52-260-08	26.04.2003	
181.	8005	-----	20.12.1975	
182.	8006	49-267-07	04.05.1985	
Sıra Nu.	Yat Haritası Nu.	Son Düzeltme İlan Nu. Paragraf Nu. ve Yılı	Yeni Yayın Tarihi	Yeni Harita Tarihi
1.	3001_1	20-126-09	-----	27.05.2006
2.	3001_2	09-055-09	-----	27.05.2006
3.	3001_3	01-004-08	-----	27.05.2006
4.	3001_4	06-034-09	-----	27.05.2006
5.	3001_5	16-107-09	-----	27.05.2006
6.	3001_6	02-016-09	-----	27.05.2006
7.	3001_7	01-004-08	-----	27.05.2006
8.	3001_8	06-034-09	-----	27.05.2006
9.	3001_9	25-128-06	-----	27.05.2006
10.	3001_10	32-147-07	-----	27.05.2006
11.	3001_11	36-192-08	-----	27.05.2006
12.	3002_1	25-149-09	-----	27.05.2006
13.	3002_2	07-043-09	-----	27.05.2006
14.	3002_3	29-142-06	-----	27.05.2006
15.	3002_4	03-020-09	-----	27.05.2006
16.	3002_5	19-091-08	-----	27.05.2006
17.	3002_6	-----	-----	27.05.2006
18.	3002_7	02-017-09	-----	27.05.2006
19.	3002_8	42-222-07	-----	27.05.2006
20.	3002_9	28-157-09	-----	27.05.2006
21.	3002_10	35-182-07	-----	27.05.2006
22.	2004_1	21-131-09	-----	26.05.2007
23.	2004_2	07-042-09	-----	26.05.2007
24.	2004_3	12-078-09	-----	26.05.2007
25.	2004_4	12-078-09	-----	26.05.2007
26.	2004_5	18-084-08	-----	26.05.2007
27.	2004_6	-----	-----	26.05.2007
28.	2004_7	12-078-09	-----	26.05.2007
29.	2004_8	12-078-09	-----	26.05.2007
30.	2004_9	33-169-07	-----	26.05.2007
31.	2004_10	33-169-07	-----	26.05.2007
32.	2004_11	-----	-----	26.05.2007
33.	2004_12	-----	-----	26.05.2007
34.	2004_13	-----	-----	26.05.2007
35.	2004_14	43-230-07	-----	26.05.2007
36.	2901_1	23-139-09	-----	01.03.2008
37.	2901_2	26-152-09	-----	01.03.2008
38.	2901_3	26-152-09	-----	01.03.2008
39.	2901_4	06-031-09	-----	01.03.2008
40.	2901_5	02-011-09	-----	01.03.2008
41.	2901_6	29-163-09	-----	01.03.2008
42.	2901_7	26-152-09	-----	01.03.2008
43.	2901_8	18-116-09	-----	01.03.2008
44.	2901_9	13-083-09	-----	01.03.2008
45.	2901_10	-----	-----	01.03.2008
46.	2901_11	09-051-09	-----	01.03.2008
47.	2901_12	25-143-09	-----	01.03.2008

TÜRK SEYİR VE YAT HARİTALARI

Sıra Nu.	Yat Haritası Nu.	Son Düzeltme İlan Nu. Paragraf Nu. ve Yılı	Yeni Yayın Tarihi	Yeni Harita Tarihi
48.	2901_13	25-143-09	-----	01.03.2008
49.	2901_14	29-163-09	-----	01.03.2008
50.	2901_15	33-169-08	-----	01.03.2008
51.	2901_16	47-245-08	-----	01.03.2008
52.	2901_17	-----	-----	01.03.2008
53.	2901_18	02-010(T)-09	-----	01.03.2008
54.	2901_19	25-145-09	-----	01.03.2008
55.	2901_20	22-134-09	-----	01.03.2008
56.	2901_21	-----	-----	01.03.2008
57.	2901_22	-----	-----	01.03.2008
58.	2902_1	23-139-09	-----	21.06.2008
59.	2902_2	21-130-09	-----	21.06.2008
60.	2902_3	02-011-09	-----	21.06.2008
61.	2902_4	27-155-09	-----	21.06.2008
62.	2902_5	-----	-----	21.06.2008
63.	2902_6	04-024-09	-----	21.06.2008
64.	2902_7	06-032-09	-----	21.06.2008
65.	2902_8	17-113-09	-----	21.06.2008
66.	2902_9	-----	-----	21.06.2008
67.	2902_10	13-084-09	-----	21.06.2008
68.	2902_11	02-013-09	-----	21.06.2008
69.	2902_12	14-092-09	-----	21.06.2008
70.	2902_13	27-155-09	-----	21.06.2008
71.	2902_14	-----	-----	21.06.2008
72.	2902_15	-----	-----	21.06.2008
73.	2902_16	-----	-----	21.06.2008
74.	2902_17	-----	-----	21.06.2008
75.	2003_1	-----	-----	21.03.2009
76.	2003_2	-----	-----	21.03.2009
77.	2003_3	-----	-----	21.03.2009
78.	2003_4	-----	-----	21.03.2009
79.	2003_5	-----	-----	21.03.2009
80.	2003_6	-----	-----	21.03.2009
81.	2003_7	-----	-----	21.03.2009
82.	2003_8	-----	-----	21.03.2009
83.	2003_9	-----	-----	21.03.2009
84.	2003_10	-----	-----	21.03.2009
85.	2003_11	-----	-----	21.03.2009
86.	2003_12	-----	-----	21.03.2009
87.	2003_13	-----	-----	21.03.2009
88.	2003_14	-----	-----	21.03.2009
89.	2003_15	-----	-----	21.03.2009
90.	2003_16	-----	-----	21.03.2009

PARAGRAF NUMARALARI

Paragraf Nu.	Sayfa Nu.	Paragraf Nu.	Sayfa Nu.	Paragraf Nu.	Sayfa Nu.
166	1.2				
167	1.2				
168	1.2				
169	1.3				
170	1.3				



İLGİLİ PARAGRAFLARIN ETKİLEDİĞİ HARİTA NUMARALARI

Harita Nu.	Paragraf Nu.	Harita Nu.	Paragraf Nu.
TR 33 (INT 3602)	168		
TR 34	170		
TR 35	170		
TR 295 (INT 3752)	166		
TR 324	167		
TR 342	169		
TR 343	170		
TR 3342 (INT 3661)	168		

TÜRK SEYİR VE YAT HARİTALARINA AİT DÜZELTMELER**BÖLÜM 1**

166 ÇANAĞKALE BOĞAZI - Lapseki - Dalyan Burnu - Işıklı Kardinal Şamandıra
KAYNAK: SHOD Başkanlığı, Seyir Şube Müdürlüğü

Harita 295 (INT 3752) (024/09) [ED50 DATUMU]

DÜZELTİNİZ  'i  olarak, 40°21'.95K, 26°41'.25D

167 AKDENİZ - Türkiye, Güney Sahili - Antalya Körfezi - Gazipaşa Kuzeybatısı - Deniz Çiftlikleri - Işıklı Şamandıra
KAYNAK: TCG Çubuklu Komutanlığı

Harita 324 (164/09) [ED50 DATUMU]

SİLİNİZ 29-164-09 numaralı ilan ile verilen düzeltme uygulanmayacak olup, ilgili haritaya bu paragrafın düzeltme uygulaması yapılacaktır.



36°18'.90K, 32°12'.70D
36°18'.50K, 32°13'.50D
36°18'.30K, 32°13'.00D



36°18'.25K, 32°14'.10D
(Mevkii merkez olmak üzere)






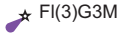
36°18'.00K, 32°14'.00D

168 AKDENİZ - Türkiye, Güneydoğu Sahili - İskenderun Körfezi - Toros Gübre Fabrikası İskelesi - Yazıcı İskelesi - Fener
KAYNAK: Kıyı Emniyeti Genel Müdürlüğü

Harita 3342 (INT 3661) (176/08) [ED50 DATUMU]

DÜZELTİNİZ  'i  olarak, 36°40'.90K, 36°11'.72D

Harita 33 (INT 3602) (089/08) [ED50 DATUMU]

DÜZELTİNİZ  'i  olarak, 36°54'.36K, 35°59'.01D
 'i  olarak, 36°40'.90K, 36°11'.60D

TÜRK SEYİR VE YAT HARİTALARINA AİT DÜZELTMELER**BÖLÜM 1**

169 AKDENİZ - K.K.T.C., Kuzeydoğu Sahili - Kassa Burnu Güneybatısı - Boğaz Doğusu
- Coğrafi İsim - Deniz Çiftliği
KAYNAK: TCG Çubuklu Komutanlığı

Harita 342 (142/09) [ED50 DATUMU]

KOYUNUZ  (6 Kafesli ve şamandıralarla markalanmıştır) 35°19'.00K, 34°01'.70D

DÜZELTİNİZ Cilaes Ad. 'i Cılalı Ada olarak, 35°30'.45K, 34°20'.00D
(mevkii merkezli)

170 AKDENİZ - Kıbrıs Adası, Güneydoğu Sahili - Gazimağusa Güneydoğusu - Batık - Derinlik
KAYNAK: BA.İlan Nu.: 30-3810/09

Harita 343 (150/09) [ED50 DATUMU]

KOYUNUZ  35°03'.00K, 34°02'.20D

Harita 34 (109/09) [ED50 DATUMU]

KOYUNUZ  (a) 35°03'.00K, 34°02'.20D
SİLİNİZ 44 (a) mevkii doğu yakını

Harita 35 (086/09) [ED50 DATUMU]

KOYUNUZ  35°03'.00K, 34°02'.20D

NOTİK YAYINLARA AİT DEĞİŞME/DÜZELTME VE DUYURULAR BÖLÜM 2**FENERLER VE SİS İŞARETLERİ KİTABI (2007)'NA AİT DÜZELTMELER AŞAĞIDA VERİLMİŞTİR.**

17153 E5615.3 *	Mys Zheleznyy Rog. Kuzey Kuzey batı *	45 07.7 N FI R G 36 40.2 E *	...	3 ... *	235°-055° (180°) kırmızı, 055°-235° (180°) yeşil görüür *
17155 E5615.5 *	Mys Zheleznyy Rog. Kuzey Kuzey batı -- Yedek fener *	45 07.9 N FW 36 40.6 E ... * F R G *	...	5 ... 5 *	057°-067° (10°) görüür *
33482 E5927.2 *	-Yeni doğu mendirek. Ucunda *	34 28.0 N FI R 35 50.0 E *	*	* *	*
33484 E5927.4	-Dique Est.Ucunda	34 27.6 N FI R 3s 35 49.5 E *	9	5 6	Pilon Ş0.3
34971 E6176.1	-El Bug haz El Kebir. Rehber fenerleri.113°. 29 51.2 E Arka.Önden 740m Arkada.Al Maks yüksek ışık *	31 09.1 N 2 FW (üstüste) 29 51.2 E	38	10 ...	Üstü siyah beyaz yuvarlak kule 095.5°-169.5°(74°) görüür 9m aralıklı
35030 E6182	-Karantina mendireği. ucunda *	31 09.9 N FI G 3s 29 51.1 E *	20	10 ...	Beyaz çizgili yeşil madeni çatki kule
42630 E0112	Puerto de Garrucha. Dique de Poniente. Ucunda *	37 11.0 N FI(3)R 8s 01 49.1 W * *	6	3 3	Tepesi kesik kırmızı konik kule (Ş0.5, k1.5)x2, ş0.5, k3.5 * *
42715 E0120.5	Puerto de Mazarron. Mendirek.Ucunda *	37 33.9 N FI R 3s 01 15.3 W *	7	3 3 *	Kırmızı direk Ş0.5
42716 E0120.6	Puerto de Mazarron. Liman.Mendirek. Köşede	37 33.9 N FI(4)R 12s 01 15.3 W *	7	5 3 *	Kırmızı direk * *

NOTİK YAYINLARA AİT DEĞİŞME/DÜZELTME VE DUYURULAR BÖLÜM 2

FENERLER VE SIS İŞARETLERİ KİTABI (2007)'NA AİT DÜZELTMELER AŞAĞIDA VERİLMİŞTİR.

44425 E0291.5	-Puerto de soller.İç mendirek.Güneybatı köşede. *	39 47.7 N FI(2+1)R 9s 02 41.6 E	4	1	Yeşil bantlı kırmızı direk üzerinde kırmızı kare tepelik	Ş0.5, k0.5, ş0.5, k1.5, ş0.5, k5.5
44440 E0293	-Puerto de soller. İskele.Ucunda *	39 47.8 N FI(2+1)G 9s 02 41.6 E	4	1	Kırmızı bantlı yeşil direk	Ş0.5, k0.5, ş0.5, k1.5, ş0.5, k5.5
44592 E0308.2	-Cala Ratjada. Mendirek.Ucunda *	39 42.5 N FI G 5s 03 27.8 E	12	5	Beyaz bina ve yeşil kule üzerinde yeşil üçgen tepelik *	Ş1
44596 E0308.6	-Cala Bona.Güney mendirek.Ucunda *	39 36.8 N FI(2)R 10s 03 23.6 E	5	5	Beyaz bina üstünde kırmızı yuvarlak kule ve kırmızı kare tepelik *	Ş0.5, k2, ş0.5, k7
44597 E0308.7	-Cala Bona.Kuzey mendirek.Ucunda *	39 36.8 N FI(2)G 10s 03 23.6 E	5	3	Beyaz kulübe üzerinde yeşil yuvarlak kule ve üzerinde yeşil üçgen tepelik *	Ş0.5, k2, ş0.5, k7
44599 E0308.9	-Cala Millor.İskele Ucunda *	39 36.3 N Q(3)W 10s 03 23.4 E	5	3	Sarı bantlı siyah direk üzerinde tabanlarından bitişik bir çift konik Tepelik *	*
44604 E0309.4	-Porto Cristo.Espigon Ucunda *	39 32.4 N FI(3)R 10s 03 20.2 E	5	3	Kırmızı sekiz köşeli kule	(Ş0.5, k1.5)x2, ş0.5, k5.5
44620 E0311	-Porto Colom.İskele. Güneydoğu köşede *	39 25.3 N FI(3)R 10s 03 15.8 E	5	1	Beyaz kaide üzerinde kırmızı sekiz köşeli kule *	(Ş0.5, k1.5)x2, ş0.5, k5.5
44640 E0313	-Cala Figuera de Santany.İskele. Ucunda *	39 19.9 N FI(3)R 10s 03 10.2 E	6	5	Beyaz kulübe üzerinde kırmızı yuvarlak kule ve üzerinde kırmızı kare tepelik *	(Ş0.5, k1.5)x2, ş0.5, k5.5
44654 E0314.4	-Colonia de Sant Jordi İskele.Ucunda *	39 19.0 N FI(4)R 12s 03 00.0 E	5	3	Beyaz kaide üzerinde kırmızı yuvarlak kule *	(Ş0.5, k1.5)x3, ş0.5, k5.5

NOTİK YAYINLARA AİT DEĞİŞME/DÜZELTME VE DUYURULAR BÖLÜM 2

FENERLER VE SİS İŞARETLERİ KİTABI (2007)'NA AİT DÜZELTMELER AŞAĞIDA VERİLMİŞTİR.

İlan Nu.: 30/09

44656 E0314.6	-Colonia de Sant Jordi Diş mendirek.Ucunda *	39 19.0 N FI G 4s 02 59.9 E *	4	1	3	Beyaz kaide üzerinde yeşil yuvarlak kule *	Ş1			
44673 E0316.3	-Puerto Deportivo de S'Arenal.Dique de Abrigo.Ucunda *	39 30.2 N FI(3)G 9s 02 44.8 E *	8	5	4	Yeşil bantlı beyaz yuvarlak kule	(Ş0.5, k1.5)x2, ş0.5, k4.5			
44675.5 E0316.55	-Puerto Deportivo de S'Arenal.Diş mendirek02 Ucunda *	39 30.2 N FI(3)R 9s 02 44.9 E *	7	3	4	Kırmızı direk	(Ş0.5, k1.5)x2, ş0.5, k4.5			
44677 E0316.7	-Puerto de San Antonio de la Playa. Dique de Abrigo. Ucunda *	39 31.9 N FI(4)R 13s 02 43.0 E *	8	5	6	Beyaz kaide üzerinde kırmızı sütun	(Ş0.5, k1.5)x3, ş0.5, k6.5			
44677.2 E0316.72	-Puerto de San Antonio de la Playa. Contradique.Ucunda *	39 31.9 N FI(4)G 13s 02 43.0 E *	6	3	5	Yeşil sütun	(Ş0.5, k1.5)x3, ş0.5, k6.5			
44700 E0319	-Muelle de Poniente. Dolfin.Güney Yaklaşımı *	39 33.2 N FI(2+1)R 14.5s 02 38.1 E *	2	3	2	Yeşil bantlı kırmızı dolfin üzerinde yeşil bantlı kırmızı direk	Ş0.5, k1, ş0.5, k3, ş0.5, k9			
44840 E0333	-Puerto de Santa Ponsa.Batı mendirek Ucunda *	39 30.8 N FI(3)G 9s 02 27.9 E *	10	5	5	Beyaz kulübe üzerinde yeşil köşeli kule üzerinde yeşil üçgen tepelik	(Ş0.5, k1.5)x2, ş0.5, k4.5			
44842 E0333.2	-Puerto de Santa Ponsa.Punta de la Caleta.(Sports Limanı) *	39 30.8 N FI(3)R 9s 02 28.0 E *	10	3	4	Kırmızı köşeli kaide üzerinde kırmızı sütun	(Ş0.5, k1.5)x2, ş0.5, k4.5 Ra.refi.			
44876 E0336.6	-Puerto de Andraitx. Club de Vela.Mendirek02 Ucunda *	39 32.7 N FI(3)R 10s 02 23.0 E *	6	1	4	Beyaz kaide üzerinde kırmızı beyaz sekiz köşeli kule üzerinde kırmızı kare tepelik *	(Ş0.5, k1.5)x2, ş0.5, k5.5			

NOTİK YAYINLARA AİT DEĞİŞME/DÜZELTME VE DUYURULAR BÖLÜM 2**FENERLER VE SİS İŞARETLERİ KİTABI (2007)'NA AİT DÜZELTMELER AŞAĞIDA VERİLMİŞTİR.**

İlan Nu.: 30/09

45320 E0381	Estany Gras Yat Limani.Doğu tarafında	40 52.2 N FI(4)G 12s 00 47.7 E	14	5	Yeşil kesik piramidal kule	(Ş0.5, k1.5)x3, ş0.5, k5.5
45433 E0392.3	-Mendirek.Ucunda *	41 06.4 N FI(2)G 10s 01 15.1 E	7	5	Yeşil direk	Ş1, k2, ş1, k6
45525.9 E0401.59	-Kanal girişi.Güney kanal.Güneybatı köşede *	41 17.8 N VQ(3)W 5s 02 09.2 E	14	3	Sarı bantlı siyah sütun üzerinde tabanlarından bitişik bir çift konik tepelik *	*
56920.5 E1541.05	Port d'Anzio.İç mendirek.Ucunda *	41 26.8 N FG 12 38.1 E	8	2	Yeşil direk	*
56923 E1541.3	Nettuno.Batı dış mendirek.Ucunda *	41 27.2 N FIR 5s 12 39.6 E	11	7	Kırmızı direk	Ş1.5 Özel
58450 E1694	-Castellammare di Stabia.İç mendirek. Ucunda *	40 41.8 N FR 14 28.5 E	8	3	Kırmızı direk	
60590 E1908	Porto di Licata.Diga di Levante.Ucunda *	37 05.1 N FI G 5s 13 56.6 E	10	8	Yeşil yuvarlak kule	Ş1
61290 E1978	Porto di Trapani.Molo del Ronciglio.Ucunda *	38 00.7 N FG 12 30.3 E	10	8	Yeşil kulübe üzerinde yeşil pilon *	Emniyetli mesafe 25m *

2.4

Başkanlığımızca yayımlanan seyir duyuruları hakkında bilgi almak için, Denizcilere İlanlar Yıllığı 2009 isimli yayının 10 numaralı bölümüne bakınız. Aşağıdaki duyurular, 22 Temmuz 2009 tarihine kadar Başkanlığımızca milli NAVTEKS duyuru numarası verilerek yayımlanan SEYİR DUYURULARI ile Başkanlığımıza intikal etmiş fakat henüz NAVTEKS duyuru numarası tahsis edilmemiş ve planlama yapılabilmesi maksadıyla yayımlanacak olan SEYİR DUYURULARINI kapsar.

(1) YERLİ KAYNAKLI DUYURULAR**(A) Hali Hazırda Yürürlükte Olan Yayımlanmış Duyurular :****1998 SERİSİ****81. KARADENİZ - RİZE LİMANI**

Rize Limanında ana mendirek uzatma çalışmaları nedeniyle mendirek ucundaki fener sökülmüş olup, Rize Limanına girecek olan gemilerin gece limana girmemeleri ve mevcut mendirek ucundan en az 50-60 metre açık geçmeleri, denizcilere duyurulur.

1999 SERİSİ**81. KARADENİZ - ORDU**

20 Şubat 1999 tarihinde meydana gelen kötü hava ve deniz şartları neticesinde, Ordu Liman Başkanlığının yetki sınırları içerisinde bulunan **Mersin Köyü Balıkçı Barınağının** dolgu ve tahkimat taşları, her iki mendirek girişlerine yayıldığı için tehlike arz etmekte olduğu, denizcilere duyurulur.

2004 SERİSİ**94. KARADENİZ**

İNEBOLU : 24 Şubat 2004 tarihinde meydana gelen kötü hava ve deniz şartları neticesinde İnebolu Liman Başkanlığının yetki sınırları içerisinde bulunan **Doğanyurt Balıkçı Barınağının** dolgu ve tahkimat taşları, her iki mendirek girişlerine yayıldığı için tehlike arz etmektedir, denizcilere duyurulur.

AMASRA : 13 Şubat 2004 tarihinde meydana gelen kötü hava ve deniz şartları neticesinde Amasra Liman Başkanlığının yetki sınırları içerisinde bulunan **Kurucaşile Balıkçı Barınağının** dolgu ve tahkimat taşları, her iki mendirek girişlerine yayıldığı için tehlike arz etmektedir, denizcilere duyurulur.

451. KARADENİZ - AYANCIK İSKELESİ

41°56'.90K, 34°34'.40D mevkiindeki Ayancık İskelesi ayakları kırılmıştır ve bu nedenle iskele kullanılmaz haldedir. Ayancık iskelesine gelecek gemilerin Liman Başkanlığı ile irtibat kurmaları, denizcilere duyurulur.

2007 SERİSİ**069. KARADENİZ**

İNEBOLU Limanı girişi tali mendirek istikametinde sığıklar olduğu, limana giriş ve çıkış yapacak gemilerin kuzey mendireğe yakın geçmeleri, denizcilere duyurulur.

2008 SERİSİ**117. MARMARADENİZİ**

Aşağıdaki mevkiiler arasında kalan saha içerisinde doğalgaz boru hattı mevcut olduğundan ikinci bir duyuruya kadar bölgedeki tüm gemi ve balıkçı teknelerinin Çanakkale GTHM' nin ikazlarına uygun olarak emniyetli seyretmesi, saha içerisinde demirlenmemesi ve trol çekilmemesi, denizcilere duyurulur.

40°33' 34"K, 26°58' 39"D (Sahil)
40°32' 03"K, 26°59' 12"D
40°26' 42"K, 27°06' 36"D (Sahil)
40°25' 45"K, 27°04' 36"D (Sahil)
40°31' 15"K, 26°57' 12"D
40°32' 45"K, 26°56' 30"D (Sahil)

177. MARMARADENİZİ

Gemlik Körfezinde ikinci bir duyuruya kadar aşağıdaki sınırlanmış saha içerisinde liman inşa çalışmaları yapılacaktır, denizcilere duyurulur.

40°25'.03K, 29°05'.46D (Sahil)
40°25'.22K, 29°05'.23D
40°25'.13K, 29°04'.81D
40°24'.87K, 29°04'.85D
40°24'.74K, 29°05'.12D (Sahil)

276. KARADENİZ

KAZAR - 1 tarama gemisi ve DÖKÜ - 9 hizmet gemisi ikinci bir duyuruya kadar Terme İlçesi Yalı Mahallesi Balıkçı Barınağında tarama çalışmaları yapacaktır. Çalışma gemilerinden açık geçilmesi, denizcilere duyurulur.

2009 SERİSİ**064. KIZILDENİZ - ADEN KÖRFEZİ - SOMALİ**

1. Somali açıkları Aden Körfezi'nde deniz haydutluğuna karşı bölgede bulunan NATO savaş gemileri tarafından VHF Kanal 16'dan aşağıdaki çağrı yapılmaktadır;

"Securite, Securite, Securite, this is NATO warship with a maritime awareness call. NATO warships are conducting security operations in this area under the request of the united nations. If you observe any suspicious or illegal activity or require any assistance, please call any warship on CH 16 or report to the NATO shipping centre free call number 00 44 1923 843 574"

2. Ticari gemilerin korsan faaliyetlere karşı korunması maksadı ile deniz güvenlik karakol sahası (MSPA) tesis edilmiştir. Konuya ilişkin bilgiler ve 24 saat esasına göre faaliyet gösteren temas noktaları için www.nga.mil/portal/site/maritime adresindeki "Broadcast Warnings" menüsünde yer alan "Marad Advisories" tipli uyarı mesajları takip edilmelidir, denizcilere duyurulur.

127. KARADENİZ

27 Şubat 2009 tarihinden ikinci bir duyuruya kadar 40°59' 08"K,37°55' 14"D ile 41°00' 24"K, 37°55' 34"D mevkiilerini birleştiren hat boyunca deşarj boru hattı inşa çalışmaları yapılacaktır.

336. İSTANBUL BOĞAZI - MARMARA DENİZİ - ÇANAKKALE BOĞAZI

İSTANBUL EUROPEAN PRO TOUR kapsamında İstanbul-Barselona genel parkuru için;

1. 28 Ağustos 2009 tarihinde İstanbul Boğazında,
2. 29 Ağustos 2009 tarihinde saat 1200Z'dan 30 Ağustos 2009 saat 0100Z'a kadar Ahırkapı-Çanakkale Boğazı Kuzey Girişi parkurunda,
3. 30 Ağustos 2009 tarihinde Çanakkale Boğazında yelken yarışları yapılacaktır.
4. İstanbul Boğazı, Marmara Denizi ve Çanakkale Boğazında trafik, Gemi Trafik Hizmetleri (GTH)'nin denetiminde kontrollü olarak yapılacaktır. Yarışlar süresince yarış parkurundan açık geçilmesi ve denizcilerin Türk Boğazları Gemi Trafik Hizmetleri ile Sahil Güvenlik ikazlarına uymaları, denizcilere duyurulur.

360. BATI KARADENİZ

SATURN isimli sondaj platform kulesi ve kule destek gemileri GSP QUEEN ve GSP VEGA 02 Temmuz 2009 tarihinden ikinci bir duyuruya kadar 41°30'.448K, 28°46'.970D (Durusu1 Lokasyonu) mevkiinde deniz sondaj çalışmaları yapacaktır. Sondaj kulesinden ve çalışma gemilerinden 2 mil açık geçilmesi, denizcilere duyurulur.

361. EGE DENİZİ

Kuşadası Limanı; 02 Ekim 2009 tarihine kadar 37°51'.80K, 27°15'.55D ve 37°52'.35K, 27°15'.20D mevkiilerini birleştiren hat üzerinde deşarj boru hattı onarım çalışmaları yapılacaktır. Çalışma sahasından açık geçilmesi, denizcilere duyurulur.

371. EGE DENİZİ

1. Doğu Ege Yelken Haftası Yarışları, 22, 24-25 Temmuz 2009 tarihlerinde Çeşme - Alaçatı - Turgutreis parkurunda yapılacaktır. Çakabey-928 yarışları, 23 Temmuz 2009 tarihinde Alaçatı - Yalıkavak parkurunda yapılacaktır.
2. Yarışlar süresince yarış parkurundan açık geçilmesi ve Türk Boğazları Gemi Trafik Hizmetleri ile Sahil Güvenlik ikazlarına uyulması, denizcilere duyurulur.

385. KARADENİZ

27-31 Temmuz 2009 tarihleri arasında saat 0730Z'dan 1330Z'a kadar aşağıdaki sınırlanmış saha içerisinde atış eğitimi yapılacaktır.

LT-D6 NUMARALI SAHA

41°15'00"K, 30°10'00"D
41°25'00"K, 30°10'00"D
41°25'00"K, 31°00'00"D
41°15'00"K, 31°00'00"D

(B) Yayımlanacak Duyurular :**... İSTANBUL BOĞAZI**

03-07 Ağustos 2009 tarihleri arasında saat 0600Z'dan 2359Z'a kadar 41°11'48"K, 29°07'12"D mevki merkez olmak üzere 1 mil yarıçaplı saha içerisinde helikopter eğitimi yapılacaktır.

... EGE DENİZİ

06-07 Ağustos 2009 tarihlerinde saat 0700Z'dan 1400Z'a kadar aşağıdaki sınırlanmış sahalar içerisinde atış eğitimi yapılacaktır.

064 NUMARALI SAHA

40°02' 30''K, 26°03' 00''D
40°08' 00''K, 26°03' 00''D
40°08' 00''K, 26°13' 30''D
40°02' 30''K, 26°10' 00''D

065 NUMARALI SAHA

39°53' 00''K, 26°00' 00''D
40°00' 00''K, 26°00' 00''D
40°00' 00''K, 26°11' 30''D
39°53' 00''K, 26°09' 30''D

... KARADENİZ

11-12 Ağustos 2009 tarihlerinde saat 0700Z'dan 1000Z'a kadar aşağıdaki sınırlanmış saha içerisinde atış eğitimi yapılacaktır.

K-013 NUMARALI SAHA

41°34' 00''K, 29°15' 00''D
41°34' 00''K, 29°35' 00''D
41°10' 21''K, 29°35' 00''D
41°13' 00''K, 29°10' 00''D

... MARMARADENİZİ

25-26 Ağustos 2009 tarihlerinde saat 0700Z'dan 1430Z'a kadar aşağıdaki sınırlanmış saha içerisinde atış eğitimi yapılacaktır.

LT-D5 NUMARALI SAHA

40°25' 00''K, 28°39' 00''D
40°28' 30''K, 28°40' 00''D
40°29' 30''K, 28°31' 00''D
40°38' 00''K, 28°07' 00''D
40°32' 00''K, 28°01' 00''D
40°26' 00''K, 28°16' 00''D

... MARMARADENİZİ

03-04 Eylül 2009 tarihlerinde saat 0500Z'dan 1400Z'a kadar aşağıdaki sınırlanmış saha içerisinde atış eğitimi yapılacaktır.

LT-D5 NUMARALI SAHA

40°25' 00''K, 28°39' 00''D
40°28' 30''K, 28°40' 00''D
40°29' 30''K, 28°31' 00''D
40°38' 00''K, 28°07' 00''D
40°32' 00''K, 28°01' 00''D
40°26' 00''K, 28°16' 00''D

14 Temmuz 2009 gün ve saat 0801 UTC tarihinden, 21 Temmuz 2009 gün ve saat 1027 UTC tarihine kadar NAVAREA III Saha Koordinatörlüğüne intikal etmiş olan yürürlükteki SEYİR DUYURULARINI kapsamakta olup, NAVAREA III Saha Koordinatörlüğüne intikal eden yerli kaynak duyurularımızın mükerrer yazılmaması için bu bölümde belirtilmemiş, Milli NAVTEKS duyuru numarası belirtilerek Bölüm III'te yayımlanmıştır.

Seyir Duyuruları :**2008 SERİSİ****412. LÜBNAN**

Lübnan Geçici Birleşmiş Milletler Gücü (UNIFIL) Deniz Görev Kuvveti (MTF), Lübnan limanlarına doğru seyir yapan veya Lübnan karasuları içerisinde geçiş yapan ticari gemi trafiğini denetlemektedir. Bu görevi Birleşmiş Milletler Güvenlik Konseyinin 1701 sayılı kararına dayanarak yapmaktadır.

Lübnan karasularına yaklaşan gemiler Birleşmiş Milletler savaş gemisinin telsiz çağrılarına cevap vermeye ve 1701 sayılı kararın gerektirdiği kontrollere hazır olmalıdır.

Lübnan karasularına giriş yapmayı planlayan gemiler, Lübnan'daki acentalarını ve ayrıca limana varışları hakkında Lübnan yetkililerini bilgilendirmelidir.

Lübnan karasularında 4 adet giriş/geçiş koridoru oluşturulmuştur;

1. Tripoli (Trablus) limanına giriş : Giriş noktası 34°30'.00K, 35°31'.00D mevkii olup, 090° rotasıyla Trablus limanı mendireğine doğrudur.
2. Beirut (Beyrut) limanına giriş : Giriş noktası 33°54'.00K, 35°13'.00D mevkii olup, 090° rotasıyla Beyrut limanı mendireğine doğrudur.
3. Saida (Sidon) limanına giriş : Giriş noktası 33°34'.00K, 35°08'.00D mevkii olup, 090° rotasıyla Sidon limanı mendireğine doğrudur.
4. Sahil Koridoru : Lübnan limanları arasında ticari gemi trafiği sahil hattından 3 deniz mili olacak şekilde kıyı boyunca kullanılacaktır.

Ticari gemiler bu koridorları aşağıdaki kurallara riayet edecek şekilde her daim kullanacaklardır;

- A. Yukarıdaki 3 limandan birine yönelmiş herhangi bir ticari gemi sahilden 3 deniz mili mesafeye kadar belirtilen koridorları kullanarak seyir yapacak ve bu noktadan liman girişine doğru ilerleyecektir.
 - B. Bir Lübnan limanından ayrılacak ve diğer Lübnan limanlarına yönelmiş herhangi bir ticari gemi, liman giriş noktasına kadar Lübnan sahil boyunca sahil koridorunu kullanacaktır.
 - C. Herhangi bir Lübnan limanından ayrılırken ve Lübnan karasularını terkederken tüm gemiler rotalarını 270° alacaklardır.
2. Gazze şeridi sahili açıklarındaki deniz sahasına yaklaşan gemiler İsrail Deniz Kuvvetleri ile kanal 16 üzerinden çağrı yaparak irtibat kurarak denetim ve kontrole tabi tutulacaktır.
 3. İsrail ve Filistin yetkilileri arasında yapılmış antlaşmalara göre yabancı gemilerin Gazze şeridine bitişik deniz sahasına girişi güvenlik sebebiyle yasaklanmıştır.

512. TUNUS

HAKURYU 10 isimli sondaj platformu ve TOISA DARING, LAMU, PIEMONTE, ATLANTE isimli gemiler ile EAGLE barcı tarafından aşağıdaki mevkiler içerisinde kalan sahada sondaj ve araştırma çalışmaları yapılacaktır. Çalışma gemilerinden 1000 metre açık geçilmesi, denizcilere duyurulur.

36°22'.50K, 010°54'.20D
36°06'.90K, 010°49'.30D
36°07'.50K, 010°49'.70D

İlan Nu.: 30/09

4.1

2009 SERİSİ**176. TUNUS**

Aşağıdaki belirtilen özel şamandıra mevkileriyle sınırlanmış saha döküntü sahası olarak kullanılacaktır.

A Şamandırası 36°48'.85K, 010°26'.75D

B Şamandırası 36°48'.85K, 010°25'.43D

C Şamandırası 36°47'.73K, 010°25'.43D

D Şamandırası 36°47'.73K, 010°26'.75D

223. SİRTE KÖRFEZİ - LİBYA

M/V GECO EAGLE isimli gemi her biri 4 mil olan yedeğinde 12 kablo çekerek aşağıdaki mevkiler içerisinde kalan sahada sismik araştırmalar yapacaktır. Çalışma gemisinden 1500 metre açık geçilmesi, denizcilere duyurulur.

31°30'.00K, 018°07'.00D

31°38'.00K, 018°25'.00D

30°47'.00K, 018°31'.00D

31°55'.00K, 018°50'.00D

231. AKDENİZ

ILE DE BREHAT isimli kablo gemisi ile 01 Ağustos 2009 tarihine kadar aşağıdaki mevkileri birleştiren hat üzerinde kablo döşeme çalışması yapılacaktır.

32°37'.00K, 025°43'.00D

34°40'.00K, 016°02'.00D

36°35'.00K, 011°42'.00D

37°22'.00K, 011°23'.00D

38°44'.00K, 007°03'.00D

43°14'.00K, 005°22'.00D

250. TUNUS

PACIFIC VICTORY, NOR STAR ve BOURDON LIBERTY isimli gemiler 34°22'.57K, 011°52'.16D mevkiinde 15 Haziran - 15 Kasım 2009 tarihleri arasında ikmal ve destek çalışmaları yapacaktır.

251. TUNUS

WIL FORCE isimli gemi ile 01 Aralık 2009 tarihine kadar 34°22'.46K, 011°52'.00D mevkiinde sondaj çalışmaları yapılacaktır. Çalışma gemisinden 1 mil açık geçilmesi, denizcilere duyurulur.

252. TUNUS

VOS SIGNAL isimli gemi 36°06'.90K, 010°49'.27D ve 36°07'.52K, 010°49'.73D mevkilerinde 31 Temmuz 2009 tarihine kadar ikmal, destek ve yedek çekme çalışmaları yapacaktır. Çalışma gemisinden 1 mil açık geçilmesi, denizcilere duyurulur.

263. MISIR

M/V OMNI ANDRA ve M/V MIERMAID DISCOVERORY isimli gemiler ile 26 Temmuz 2009 tarihine kadar aşağıdaki sınırlanmış saha içerisinde sismik araştırma çalışmaları yapılacaktır.

31°33'.12K, 032°17'.14D

31°33'.12K, 032°29'.30D

31°47'.91K, 032°29'.30D

31°47'.91K, 032°17'.14D

264. MISIR

M/V ZODIAC RASCO-1 ve M/V RUNER isimli gemiler ile 23 Temmuz 2009 tarihine kadar aşağıdaki sınırlanmış saha içerisinde sismik araştırma çalışmaları yapılacaktır.

32°06'.55K, 030°14'.35D
31°41'.81K, 029°38'.95D
31°18'.80K, 030°15'.03D
31°23'.21K, 030°18'.98D

276. TUNUS

35°18'.05K, 011°39'.74D mevkiinde başıboş balıkçı teknesi görüldüğü rapor edilmiştir.

278. AKDENİZ

M/V BLUE CASTOR isimli gemi ile 01 Ekim 2009 tarihine kadar aşağıdaki mevkileri birleştiren hat üzerinde sualtı boru hattı çalışması yapılacaktır. Hat boyunca trol çekmek ve demirmek yasaktır, denizcilere duyurulur.

38°02'.30K, 007°57'.20D
37°51'.00K, 009°12'.00D
37°40'.40K, 009°47'.90D
37°30'.90K, 010°19'.30D
37°11'.80K, 011°17'.40D
37°05'.90K, 011°22'.50D
37°00'.20K, 011°26'.40D
36°50'.50K, 011°30'.20D
36°39'.60K, 011°34'.70D
36°29'.50K, 011°51'.10D
36°19'.30K, 012°15'.50D
46°10'.40K, 012°39'.70D

280. AKDENİZ

M/V ILE DE SEIN isimli gemi ile 29 Temmuz 2009 tarihine kadar aşağıdaki mevkileri birleştiren hat üzerinde sualtı boru hattı çalışması yapılacaktır. Hat boyunca trol çekmek ve demirmek yasaktır, denizcilere duyurulur.

38°05'.30K, 008°11'.50D
38°00'.90K, 008°24'.80D
37°50'.40K, 009°33'.80D
37°43'.50K, 009°56'.00D
37°37'.90K, 010°25'.10D
37°30'.30K, 011°01'.70D
37°23'.40K, 011°20'.60D
37°17'.20K, 011°26'.60D
37°10'.10K, 011°31'.20D
36°50'.20K, 011°37'.90D
36°30'.80K, 011°59'.30D
36°16'.70K, 012°31'.80D

281. MALTA

Malta Navteks İstasyonu yayım dışıdır.

283. BATIAKDENİZ

C/S RAYMOND CROZE isimli kablo gemisi ile 17 Temmuz 2009 tarihinden ikinci bir duyuruya kadar 37°29'.80K, 012°31'.30D mevkiinde çalışması yapılacaktır. Çalışma gemisinden 1.5 mil açık geçilmesi, denizcilere duyurulur.

284. AKDENİZ - CEZAYİR

25 Temmuz 2009 tarihine kadar aşağıdaki mevkiileri birleştiren saha içerisinde sualtı çalışması yapılacağından; bu sahada seyretmek, balık tutmak ve her türlü denizcilik faaliyeti yasaktır, denizcilere duyurulur.

37°15'.00K, 006°52'.00D
 37°15'.00K, 006°56'.00D
 37°11'.00K, 006°52'.00D
 37°11'.00K, 006°56'.00D

Sondaj Platformları (285/09 Numaralı Bildiriye Kadar) :

BÖLGE/Platform İsmi	Enlem	Boylam
Akdeniz (Batı/Güney/Güneydoğu)		
7 November	34°23'.00K	12°15'.00D
Adriatic 10	31°53'.40K	31°06'.70D
Adrytic 4	31°55'.50K	32°31'.30D
Amilcar	34°05'.00K	11°34'.00D
Arctic III	34°26'.10K	13°12'.00D (NAVIII 282/09)
Ashtart 6	34°17'.00K	11°25'.30D
Atwood Auora	31°34'.50K	30°02'.60D (NAVIII 266/09)
Baltim East	31°46'.90K	31°14'.70D
Baltim S-1	31°39'.50K	31°14'.30D
Baraka	31°06'.10K	10°49'.30D
BD 1	33°51'.70K	12°03'.50D
Cercina I	34°44'.70K	11°05'.70D
Cercina II	34°43'.60K	11°06'.60D
Cercina III	34°41'.40K	11°05'.80D
Cercina VI	34°44'.20K	11°05'.40D
Cercina VII	34°41'.80K	11°05'.20D
Darfeel	31°34'.30K	32°26'.10D
Darfeel 1	31°34'.00K	32°26'.00D
Didon	33°47'.20K	11°53'.60D
Ensco 85	33°50'.60K	11°55'.00D
Ensco 105	34°22'.60K	11°52'.10D
Estruc. Didon	33°47'.90K	11°53'.50D
Happy	31°55'.10K	31°51'.30D
Hasdrubal	34°08'.90K	11°36'.60D
Karous (1)	31°37'.80K	32°14'.10D
Key Manhattan	31°39'.50K	32°40'.70D
Key Singapore	31°55'.20K	31°51'.20D
Mari - B	31°44'.10K	34°17'.60D
Maersk Gardin	31°50'.80K	30°38'.00D
Merseak Andeur	31°34'.80K	32°32'.10D
Merseak Gardein	31°46'.00K	30°34'.50D
Miskar	34°22'.50K	11°52'.00D
Nidoco 9	31°35'.00K	31°16'.10D
Ifa III	33°26'.50K	11°18'.10D
Ikdan	36°16'.50K	11°39'.70D
Isis	34°34'.10K	12°31'.60D
Ocean Lexington	31°53'.20K	31°53'.40D
Ocean Spur	31°31'.70K	31°40'.60D
Oudna	36°16'.90K	11°39'.70D
P.Fouad	31°33'.70K	32°29'.30D
P.Fouad (M-SE2)	31°30'.90K	32°31'.60D
P.Fouad (SE-1)	31°29'.70K	32°34'.70D
Pride Sea Explorer	34°17'.60K	11°48'.40D
Rosetta-1	31°50'.80K	30°31'.20D
Rosetta-2	31°45'.80K	30°34'.50D

YABANCI KAYNAKLI SEYRÜSEFERE AİT DUYURULAR**BÖLÜM 4**

Sabrata	33°45'.10K	12°41'.00D
Santa Fe 136	33°41'.40K	11°38'.70D
Scarabeo 6	32°03'.00K	30°29'.00D (NAVIII 270/09)
Sea Explorer	34°22'.50K	11°32'.00D
Senefru	31°48'.90K	30°56'.10D
Sneferu	31°26'.20K	30°58'.00D
Temsah	31°51'.70K	32°06'.40D
Trident IV-A	33°50'.40K	10°36'.40D
Tripode	36°22'.50K	10°54'.20D
Wakar	31°42'.30K	32°24'.50D
West Aken	31°54'.90K	31°54'.10D
İsmi bilinmiyor	31°34'.80K	30°07'.80D
İsmi bilinmiyor	31°34'.50K	30°07'.30D
İsmi bilinmiyor	31°27'.30K	30°05'.70D
İsmi bilinmiyor	31°24'.50K	30°04'.20D
İsmi bilinmiyor	31°24'.10K	30°02'.00D
İsmi bilinmiyor	33°55'.30K	12°40'.80D

Adriyatik Denizi - İyon Denizi

Armida 1	44°28'.50K	12°27'.20D
Ana	44°41'.00K	13°16'.10D
Ananaria	44°21'.80K	13°22'.50D
Annabella	44°13'.70K	13°04'.40D
Bonaccia	43°36'.00K	14°21'.20D
Ivana B	44°41'.20K	13°13'.10D
Ivana C	44°37'.00K	13°11'.30D
Ivana E	44°44'.70K	13°14'.80D
Ivana D	44°47'.00K	13°15'.80D
Ivana K	44°44'.70K	13°18'.00D
IDA-A	44°29'.70K	13°26'.70D
IDA-B	44°26'.80K	13°28'.80D
IDA-C	44°27'.70K	13°30'.30D
Ika - A	44°21'.50K	13°29'.30D
Irina	44°31'.70K	13°22'.80D
Ocean King	44°21'.80K	13°26'.80D
Marica	44°04'.30K	14°00'.60D
Morena I	44°13'.60K	12°29'.00D
Steward	44°12'.80K	12°46'.60D
Vesna	44°41'.20K	13°19'.10D
İsmi bilinmiyor	40°50'.00K	18°17'.00D
İsmi bilinmiyor	44°30'.00K	13°00'.00D

Karadeniz

Eleven 11	45°40'.40K	31°41'.30D
F. Gloria	44°36'.00K	29°21'.50D
Jupiter	44°32'.80K	29°26'.80D
Prometeu	43°01'.60K	28°21'.60D (NAVIII 262/09)
Saturn	41°30'.45K	28°46'.97D (NAVIII 271/09)
Sivash	44°50'.20K	36°24'.30D
Tavrida	45°34'.00K	32°47'.30D
İsmi bilinmiyor	44°03'.40K	30°09'.30D
İsmi bilinmiyor	45°15'.50K	31°49'.20D (NAVIII 272/09)

2005 SERİSİ**685/05. ÖZEL UYARI-1**

ALO 158 SAHİL GÜVENLİK İhbar Hattına, özellikle Ege Denizi ve açık denizlerde GSM ile yapılan aramaların diğer ülkelerin çağrı servislerine yönlenmemesi için **+90 312 158 00 00** ile ulaşılması gerekmektedir. Denizcilere duyurulur.

ÖZEL UYARI-2

Ülkemiz kıyılarında bulunan ve emniyetli seyre yönelik hizmet vermekte olan Deniz Fenerlerinde meydana gelebilecek arızaların denizcilere duyurulması amacıyla Kıyı Emniyeti Genel Müdürlüğü Seyir Yardımcıları Dairesi Başkanlığı uhdesindeki seyir yardımcılarına hizmet vermek amacıyla "**151 ALO KIYI EMNİYET**" **ÖZEL SERVİS NUMARASI** tesis edilmiş olup, tüm denizcilere ve denizcilikle ilgili kurum/kuruluşlara duyurulur.

2007 SERİSİ**ÖZEL UYARI-3**

Notik Yayınlarımızın kullanıcılarından gelen bilgiler ışığında, her aşamadaki kullanıcı ve kanun yürütücülerin, yayınlarımızın; yayın, yeni yayın, yeni baskı, eş baskı gibi kavramlarda karışık bilgilere sahip olduğu tarafımızdan tespit edilmiş olup, bu kavramları açıklamak isteriz:

Yayın Tarihi : Her hangi bir konuda seyir ihtiyaçlarını karşılamak için ilk defa yapılan yayının tarihidir.

Yeni Yayın Tarihi : Mevcut bir yayının önceki baskılarını iptal ettirecek kadar içeriğinde değişme ve/veya düzeltme meydana gelmiş ve bu değişme ve/veya düzeltmeleri kapsayan, yeni teknik bilgileri ihtiva eden yayının tarihidir. (Yayına ait eski baskı/baskıları yürürlükten kaldırır)

Yeni Baskı Tarihi : Yayının içeriğinde büyük değişiklikler olmamış fakat yine de belli zaman aralıklarıyla Haftalık Denizcilere İlanlar Bülteni ile değişme/düzeltilme verilmiş ama ambar stoğunun azalması, değişme/düzeltilmelerin yığılma göstermesi veya yıllardır kullanımda olmasından dolayı yıpranma göstermesi sebebiyle yeniden basıldığı yayının tarihidir. (Kapak tasarımı yenilenmiş olabilir) (*)

Eş Baskı : Mevcut yayının Haftalık Denizcilere İlanlar Bülteni ile hiçbir değişme/düzeltilme yapılmadığı halde ambar stoğunun azalması veya bitmesi sebebiyle basılmasıdır. Bu yayının tarihlerinde hiçbir değişiklik yapılmaz ve aynen basılır. (Kapak tasarımı yenilenmiş olabilir) (*)

(*) Bir yayının kapak tasarımının yenilenmiş olması, o yayının içeriğinin değiştiği anlamına gelmeyip, eski baskı yayınları da yürürlükten kaldırmaz.

ÖZEL UYARI-4

NAVTEKS ve TRT Radyosundan yayımlanan seyir ikazlarına ait güncel duyurulara Seyir, Hidrografi ve Oşinografi Dairesi Başkanlığının web sayfasında www.shodb.gov.tr adresinden "Seyir Duyuruları" linkinden ulaşılabilir, denizcilere duyurulur.

ÖZEL UYARI-5

Düzenli olarak yılın Ocak ve Temmuz aylarında denizcileri bilgilendirmek amacıyla ilan olunan **DENİZ ASKERİ YASAK BÖLGELERİ VE DENİZ ÖZEL GÜVENLİK BÖLGELERİ** arka sayfalardadır, denizcilere duyurulur.

DENİZ ASKERİ YASAK BÖLGELERİ VE DENİZ ÖZEL GÜVENLİK BÖLGELERİ

Aşağıda belirtilmiş olan Deniz Askeri Yasak Bölgeleri ve Deniz Özel Güvenlik Bölgelerine GİRMEK YASAKTIR. (Deniz Özel Güvenlik Bölgelerine Yetkililerden izin alınarak girilir)

(1) KARADENİZ – Samsun Deniz Askeri Yasak Bölgesi

- (a) 41°18'.65K, 36°20'.53D (*Sahil*)
- (b) 41°18'.61K, 36°20'.64D
- (c) 41°18'.43K, 36°20'.53D
- (d) 41°18'.47K, 36°20'.41D (*Sahil*)

İlgili Haritalar : TR 1311 (INT 3856)

(2) KARADENİZ – AMASRA Deniz Özel Güvenlik Bölgesi

- (a) 41°44'44"K, 32°23'22"D (*Sahil*)
- (b) 41°44'48"K, 32°23'38"D
- (c) 41°44'47"K, 32°23'46"D
- (d) 41°44'35"K, 32°23'56"D (*Sahil*)

İlgili Haritalar : TR 1131 (Amasra Planı) – 113

(3) KARADENİZ – K.Ereğli – Deniz Askeri Yasak Bölgesi

- (a) 41°17'.32K, 31°23'.77D (*Sahil*)
- (b) 41°16'.89K, 31°24'.09D (*Mevcut mendirek ucu*)
- (c) 41°17'.35K, 31°24'.60D (*Sahil*)

İlgili Haritalar : TR 1131 (Ereğli, Plan A) – 112 – 113

(4) KARADENİZ – Akçakoca - Doğalgaz Boru Hattı Özel Güvenlik Bölgesi

- (a) 41°05'.916K,31°13'.099D (*Sahil*)
- (b) 41°07'.772K,31°13'.030D
- (c) 41°09'.013K,31°11'.593D
- (d) 41°10'.285K,31°13'.422D
- (e) 41°10'.565K,31°13'.021D
- (f) 41°09'.342K,31°11'.218D
- (g) 41°12'.795K,31°08'.662D
- (h) 41°12'.593K,31°08'.120D
- (i) 41°09'.808K,31°10'.192D
- (j) 41°10'.114K,31°06'.024D
- (k) 41°09'.695K,31°06'.033D
- (l) 41°09'.359K,31°10'.441D
- (m) 41°07'.606K,31°12'.460D
- (n) 41°05'.830K,31°12'.505D (*Sahil*)

İlgili Haritalar : TR 112

DENİZ ASKERİ YASAK BÖLGELERİ VE DENİZ ÖZEL GÜVENLİK BÖLGELERİ

(5) İSTANBUL BOĞAZI –Umuryeri –Anadolu Kavağı –Anadolu Feneri– Türkeli –Deniz Askeri Yasak Bölgesi

- (a) 41°08'.78K, 29°04'.38D (*Sahil*)
- (b) 41°08'.80K, 29°04'.21D
- (c) 41°09'.75K, 29°04'.31D
- (d) 41°10'.04K, 29°04'.44D
- (e) 41°10'.20K, 29°05'.00D
- (f) 41°10'.24K, 29°05'.05D
- (g) 41°10'.41K, 29°05'.21D
- (h) 41°10'.76K, 29°05'.18D
- (i) 41°10'.82K, 29°05'.25D
- (j) 41°10'.95K, 29°05'.64D
- (k) 41°11'.00K, 29°06'.15D
- (l) 41°11'.03K, 29°06'.28D
- (m) 41°11'.37K, 29°06'.82D
- (n) 41°12'.10K, 29°07'.05D
- (o) 41°12'.07K, 29°07'.13D
- (ö) 41°12'.56K, 29°07'.80D
- (p) 41°13'.57K, 29°09'.78D
- (r) 41°13'.56K, 29°10'.42D
- (s) 41°14'.25K, 29°10'.37D
- (ş) 41°14'.23K, 29°12'.79D
- (t) 41°13'.89K, 29°12'.85D (*Sahil*)

İlgili Haritalar : TR 2927(Büyükdere, Plan C) – 2927(Beykoz, Plan B) – 2921 A – 1811(INT 3758) – 2921(INT 3756) – 181 – 111

(6) İSTANBUL BOĞAZI –Rumelikavağı –Kanlıçınar –Deniz Askeri Yasak Bölgesi

- (a) 41°11'.39K, 29°04'.92D (*Sahil*)
- (b) 41°11'.36K, 29°05'.00D
- (c) 41°11'.35K, 29°05'.02D
- (ç) 41°12'.00K, 29°05'.68D
- (d) 41°12'.03K, 29°05'.78D
- (e) 41°12'.41K, 29°06'.46D
- (f) 41°12'.46K, 29°06'.39D
- (g) 41°12'.94K, 29°06'.89D
- (ğ) 41°13'.22K, 29°06'.52D
- (h) 41°14'.13K, 29°07'.23D
- (i) 41°14'.83K, 29°05'.66D
- (i) 41°14'.77K, 29°05'.67D (*Sahil*)

İlgili Haritalar : TR 2921 A – 1811(INT 3758) – 2921(INT 3756) – 181 – 111

(7) MARMARA DENİZİ – Fenerbahçe D/G İstasyonu – Deniz Askeri Yasak Bölgesi (WGS84 DATUMU)

- (a) 40°58'.18K, 29°01'.90D (*Sahil*)
- (b) 40°57'.98K, 29°01'.98D
- (c) 40°57'.85K, 29°01'.95D
- (d) 40°58'.85K, 29°01'.38D
- (e) 40°58'.23K, 29°01'.38D
- (f) 40°58'.23K, 29°01'.80D
- (g) 40°58'.04K, 29°01'.95D (*Sahil*)

İlgili Haritalar : TR 2925 –2928 – 2923 (INT 3754) – 2921 B – 292

DENİZ ASKERİ YASAK BÖLGELERİ VE DENİZ ÖZEL GÜVENLİK BÖLGELERİ

(8) MARMARA DENİZİ - Pendik - İstanbul Tersanesi Deniz Askeri Güvenlik Bölgesi

- (a) 40°51'30"K, 29°16'06"D (Sahil)
- (b) 40°51'21"K, 29°16'15"D
- (c) 40°51'09"K, 29°15'57"D
- (d) 40°51'19"K, 29°15'17"D
- (e) 40°51'36"K, 29°14'58"D
- (f) 40°52'10"K, 29°15'18"D
- (g) 40°52'12"K, 29°15'27"D (Sahil)

İlgili Haritalar : TR 2923 (INT 3754) – 2919 – 291 – 292

(9) MARMARA DENİZİ – Tuzla – Deniz Askeri Yasak Bölgesi

- (a) 40°49'.09K, 29°16'.17D (Sahil)
- (b) 40°49'.20K, 29°16'.03D
- (c) 40°49'.20K, 29°15'.81D
- (d) 40°48'.93K, 29°15'.50D
- (e) 40°48'.96K, 29°15'.29D
- (f) 40°48'.85K, 29°15'.29D
- (g) 40°48'.60K, 29°15'.46D
- (h) 40°48'.49K, 29°15'.52D
- (i) 40°48'.37K, 29°15'.43D
- (j) 40°48'.31K, 29°15'.41D
- (k) 40°48'.17K, 29°15'.41D
- (l) 40°48'.30K, 29°15'.85D
- (m) 40°48'.62K, 29°15'.96D
- (n) 40°48'.66K, 29°15'.89D
- (o) 40°48'.72K, 29°15'.98D
- (p) 40°48'.77K, 29°16'.14D (Sahil)

İlgili Haritalar : TR 2923 (INT 3754) – 2919 – 291 – 292

(10) MARMARA DENİZİ – İzmit Körfezi – İzmit TÜPRAŞ Rafinerisi Deniz Özel Güvenlik Bölgesi

- (a) 40°45'.675K,29°45'.127D (Sahil)
- (b) 40°45'.584K,29°44'.900D
- (c) 40°45'.325K,29°44'.889D
- (d) 40°45'.233K,29°45'.141D
- (e) 40°45'.450K,29°45'.431D (Sahil)

İlgili Haritalar : TR 2911 – 291

(11) MARMARA DENİZİ – İzmit Körfezi – İzmit Rafinerisi (TÜPRAŞ) Deniz Özel Güvenlik Bölgesi

- (a) 40°44'32"K, 29°47'07"D (Sahil)
- (b) 40°44'22"K, 29°46'44"D
- (c) 40°44'21"K, 29°45'26"D
- (d) 40°44'30"K, 29°45'06"D
- (e) 40°44'50"K, 29°45'06"D
- (f) 40°45'02"K, 29°45'14"D
- (g) 40°45'01"K, 29°45'40"D (Sahil)

İlgili Haritalar : TR 2911 – 291

(12) MARMARA DENİZİ – İzmit Körfezi – Baş iskele Deniz Askeri Yasak Bölgesi

- (a) 40°43'02"K, 29°55'34"D (Sahil)
- (b) 40°43'16"K, 29°55'27"D
- (c) 40°43'43"K, 29°56'06"D
- (d) 40°43'16"K, 29°56'16"D (Sahil)

İlgili Haritalar : TR 2911 – 291

DENİZ ASKERİ YASAK BÖLGELERİ VE DENİZ ÖZEL GÜVENLİK BÖLGELERİ

(13) MARMARA DENİZİ – İzmit Körfezi – Gölcük Deniz Askeri Yasak Bölgesi

- (a) 40°43'42"K, 29°47'59"D (Sahil)
- (b) 40°44'19"K, 29°48'31"D
- (c) 40°44'27"K, 29°49'22"D
- (d) 40°44'13"K, 29°49'55"D
- (e) 40°43'20"K, 29°49'54"D (Sahil)

İlgili Haritalar : TR 2911 – 291

(14) MARMARA DENİZİ – İzmit Körfezi – Konca Deniz Askeri Yasak Bölgesi

- (a) 40°42'34"K, 29°42'29"D (Sahil)
- (b) 40°42'49"K, 29°42'29"D
- (c) 40°42'58"K, 29°42'54"D
- (d) 40°42'56"K, 29°43'52"D
- (e) 40°42'47"K, 29°43'52"D (Sahil)

İlgili Harita : TR 291

(15) MARMARA DENİZİ – İzmit Körfezi – Dil Burnu Deniz Askeri Yasak Bölgesi

- (a) 40°44'39"K, 29°30'50"D (Sahil)
- (b) 40°44'37"K, 29°31'45"D
- (c) 40°44'12"K, 29°31'45"D
- (d) 40°44'23"K, 29°30'45"D (Sahil)

İlgili Harita : TR 291

(16) MARMARA DENİZİ – Yalova – Deniz Askeri Yasak Bölgesi

- (a) 40°39'.98K, 29°18'.09D (Sahil)
- (b) 40°40'.05K, 29°18'.08D
- (c) 40°40'.06K, 29°18'.18D
- (d) 40°40'.01K, 29°18'.20D (Sahil)

İlgili Harita : TR 291

(17) MARMARA DENİZİ – İmralı adası– Deniz Askeri Yasak Bölgesi

- (a) 40°28'00"K, 28°27'00"D
- (b) 40°37'00"K, 28°27'00"D
- (c) 40°37'00"K, 28°37'00"D
- (d) 40°28'00"K, 28°37'00"D

İlgili Haritalar : TR 2924 (İmralı Adası, Plan A) – 294 – 292 – 293 – 29 (INT 3708)

(18) MARMARA DENİZİ – Erdek Körfezi – Erdek Deniz Askeri Yasak Bölgesi

- (a) 40°23'58"K, 27°49'00"D (Sahil)
- (b) 40°23'04"K, 27°49'00"D
- (c) 40°23'04"K, 27°48'04"D (Sahil)

İlgili Haritalar : TR 2941 (Plan B) – 2941 (Plan A) – 296 – 294

(19) ÇANAKKALE BOĞAZI – Umurbey – Deniz Askeri Yasak Bölgesi

- (a) 40°15'19"K, 26°33'16"D
- (b) 40°15'58"K, 26°33'13"D
- (c) 40°16'07"K, 26°33'33"D
- (d) 40°15'58"K, 26°33'59"D

İlgili Haritalar : TR 212 A

İlan Nu.: 30/09

5.5

DENİZ ASKERİ YASAK BÖLGELERİ VE DENİZ ÖZEL GÜVENLİK BÖLGELERİ

(20) ÇANAKKALE BOĞAZI – Nara – Deniz Askeri Yasak Bölgesi

- | | | | |
|-----|--------------------------------|-----|--------------------------------|
| (a) | 40°09'.43K, 26°24'.58D (Sahil) | (h) | 40°11'.81K, 26°23'.96D |
| (b) | 40°09'.40K, 26°24'.51D | (i) | 40°11'.90K, 26°24'.03D |
| (c) | 40°09'.83K, 26°24'.11D | (i) | 40°12'.15K, 26°24'.90D |
| (d) | 40°10'.57K, 26°24'.05D | (j) | 40°12'.05K, 26°25'.20D |
| (e) | 40°10'.91K, 26°24'.21D | (k) | 40°11'.90K, 26°25'.41D |
| (f) | 40°11'.30K, 26°24'.25D | (l) | 40°11'.87K, 26°25'.37D (Sahil) |
| (g) | 40°11'.58K, 26°24'.28D | | |

İlgili Haritalar : TR 212 (INT 3750) – 212 B

(21) ÇANAKKALE BOĞAZI – Kumkale – Deniz Askeri Yasak Bölgesi

- | | |
|-----|--------------------------------|
| (a) | 40°00'20"K, 26°11'38"D (Sahil) |
| (b) | 40°00'27"K, 26°10'48"D |
| (c) | 40°01'00"K, 26°12'12"D |
| (d) | 40°00'58"K, 26°12'21"D |
| (e) | 40°00'36"K, 26°12'22"D |
| (f) | 40°00'36"K, 26°11'11"D (Sahil) |

İlgili Haritalar : TR 212 (INT 3750) – 2134 – 213

(22) MARMARA DENİZİ – Marmara Ereğlisi – Botaş Deniz Özel Güvenlik Bölgesi

- | | |
|-----|--------------------------------|
| (a) | 40°59'.23K, 27°58'.82D (Sahil) |
| (b) | 40°59'.30K, 27°59'.32D |
| (c) | 40°59'.52K, 27°59'.50D |
| (d) | 40°59'.70K, 27°59'.52D |
| (e) | 40°59'.87K, 27°59'.42D |
| (f) | 41°00'.25K, 27°59'.00D (Sahil) |

İlgili Haritalar : TR 2931 (Marmara Ereğlisi, Plan B) – 293

(23) MARMARA DENİZİ – Silivri – Deniz Özel Güvenlik Bölgesi

- | | |
|-----|--------------------------------|
| (a) | 41°04'30"K, 28°11'06"D (Sahil) |
| (b) | 41°04'54"K, 28°10'48"D |
| (c) | 41°03'00"K, 28°11'18"D |
| (d) | 41°04'24"K, 28°11'45"D (Sahil) |

İlgili Haritalar : TR 293 – 29 (INT 3708)

(24) EGE DENİZİ – Çandarlı Körfezi – Aliağa Özel Güvenlik Bölgesi

- | | |
|-----|--------------------------------|
| (a) | 38°49'57"K, 26°56'12"D (Sahil) |
| (b) | 38°50'04"K, 26°56'06"D |
| (c) | 38°50'16"K, 26°56'02"D |
| (d) | 38°50'24"K, 26°56'24"D |
| (e) | 38°50'25"K, 26°56'52"D |
| (f) | 38°50'18"K, 26°56'57"D |
| (g) | 38°50'18"K, 26°57'09"D |
| (h) | 38°50'13"K, 26°57'16"D |
| (i) | 38°49'52"K, 26°57'17"D |
| (j) | 38°49'41"K, 26°57'09"D |
| (k) | 38°49'21"K, 26°57'04"D |
| (l) | 38°49'00"K, 26°56'52"D |
| (m) | 38°48'53"K, 26°56'53"D |
| (n) | 38°48'46"K, 26°57'14"D |
| (o) | 38°48'49"K, 26°57'27"D |
| (p) | 38°48'40"K, 26°57'43"D |
| (r) | 38°48'17"K, 26°57'46"D (Sahil) |

İlgili Haritalar : TR 2147 (Aliağa Planı) & 2147

DENİZ ASKERİ YASAK BÖLGELERİ VE DENİZ ÖZEL GÜVENLİK BÖLGELERİ

(25) İZMİR KÖRFEZİ – Leventler Limanı Deniz Askeri Yasak Bölgesi

- (a) 38°39'.90K, 26°44'.53D (*Sahil*)
- (b) 38°40'.10K, 26°44'.30D
- (c) 38°40'.20K, 26°44'.00D
- (d) 38°39'.50K, 26°43'.13D
- (e) 38°39'.20K, 26°43'.10D
- (f) 38°36'.83K, 26°45'.32D
- (g) 38°36'.65K, 26°46'.50D
- (h) 38°36'.90K, 26°47'.23D (*Sahil*)

İlgili Haritalar : TR 2215 (Plan A) – 2149 – 2211 – 221 (INT 3784) – 22

(26) İZMİR KÖRFEZİ – Uzunada Deniz Askeri Yasak Bölgesi

- (a) 38°27'.40K, 26°42'.81D
- (b) 38°27'.32K, 26°43'.50D
- (c) 38°27'.33K, 26°44'.57D
- (ç) 38°27'.90K, 26°45'.35D
- (d) 38°28'.20K, 26°45'.52D
- (e) 38°29'.06K, 26°45'.52D
- (f) 38°29'.98K, 26°44'.97D
- (g) 38°31'.41K, 26°44'.58D
- (h) 38°31'.95K, 26°44'.53D
- (i) 38°32'.49K, 26°43'.91D
- (i) 38°33'.16K, 26°42'.79D
- (j) 38°33'.32K, 26°41'.41D
- (k) 38°31'.94K, 26°41'.13D
- (l) 38°29'.78K, 26°40'.89D
- (m) 38°28'.52K, 26°41'.17D

İlgili Haritalar : TR 2210 – 2211 – 2213 – 2214 – 2215 – 221 (INT 3784) – 22

(27) İZMİR KÖRFEZİ – Menteş Deniz Askeri Yasak Bölgesi

- (a) 38°24'22"K, 26°41'11"D (*Sahil*)
- (b) 38°24'19"K, 26°41'01"D
- (c) 38°24'32"K, 26°40'50"D
- (d) 38°25'01"K, 26°40'49"D
- (e) 38°26'21"K, 26°42'24"D
- (f) 38°26'25"K, 26°43'00"D
- (g) 38°26'24"K, 26°43'29"D
- (h) 38°26'23"K, 26°43'42"D
- (i) 38°26'03"K, 26°44'13"D
- (k) 38°25'31"K, 26°44'39"D
- (l) 38°24'49"K, 26°44'28"D
- (m) 38°24'46"K, 26°44'17"D (*Sahil*)

İlgili Haritalar : TR 2213 – 2214 – 221 (INT 3784)

(28) İZMİR KÖRFEZİ – Naldöken Deniz Askeri Yasak Bölgesi

- (a) 38°27'.93K, 27°08'.38D (*Sahil*)
- (b) 38°27'.78K, 27°08'.40D
- (c) 38°27'.72K, 27°08'.35D
- (d) 38°27'.62K, 27°08'.12D
- (e) 38°27'.55K, 27°08'.08D
- (f) 38°27'.48K, 27°07'.88D
- (g) 38°27'.53K, 27°07'.58D (*Sahil*)

İlgili Haritalar : TR 2212 (INT 3785) – 221 (INT 3784)

DENİZ ASKERİ YASAK BÖLGELERİ VE DENİZ ÖZEL GÜVENLİK BÖLGELERİ

(29) EGE DENİZİ – İzmir – Naldöken SG Deniz Askeri Yasak Bölgesi

- (a) 38°28'.10K, 27°09'.46D (*Sahil*)
- (b) 38°28'.09K, 27°09'.42D
- (c) 38°28'.04K, 27°09'.40D
- (d) 38°28'.04K, 27°09'.36D
- (e) 38°28'.10K, 27°09'.35D (*Sahil*)

İlgili Harita : TR 2212 (INT 3785)

(30) İZMİR KÖRFEZİ – Yenikale Deniz Askeri Yasak Bölgesi

- (a) 38°24'.89K, 27°00'.97D (*Sahil*)
- (b) 38°24'.92K, 27°00'.83D
- (c) 38°25'.03K, 27°00'.95D
- (d) 38°25'.15K, 27°00'.92D
- (e) 38°25'.28K, 27°01'.02D
- (f) 38°25'.22K, 27°01'.18D
- (g) 38°25'.05K, 27°01'.40D
- (h) 38°24'.94K, 27°01'.28D (*Sahil*)

İlgili Haritalar : TR 2212 (INT 3785) – 221 (INT 3784)

(31) EGE DENİZİ – Gerence Körfezi Deniz Askeri Yasak Bölgesi

- (a) 38°28'.80K, 26°24'.30D (*Sahil*)
- (b) 38°29'.80K, 26°20'.00D
- (c) 38°23'.70K, 26°15'.83D
- (d) 38°23'.70K, 26°24'.00D
- (e) 38°26'.63K, 26°27'.60D
- (f) 38°28'.28K, 26°27'.00D (*Sahil*)

İlgili Haritalar : TR 2224 – 2223 – 2210 – 221 (INT 3784) – 222 – 22B

(32) EGE DENİZİ – Akbuk Deniz Askeri Yasak Bölgesi

- (a) 37°22'20"K, 27°19'21"D (*Sahil*)
- (b) 37°22'07"K, 27°19'34"D
- (c) 37°21'44"K, 27°19'34"D
- (d) 37°21'43"K, 27°19'13"D (*Sahil*)

İlgili Haritalar : TR 2245

(33) AKDENİZ – Marmaris Karaağaç Limanı - Aksaz Deniz Askeri Yasak Bölgesi

36°48'48"K, 28°27'42"D Gökyar Burnu ile 36°47'24"K, 28°24'24"D Turnalı Burnu hattını birleştiren çizginin kuzey tarafı ile sahil arası.

İlgili Harita : TR 312

(34) AKDENİZ – Antalya Deniz Askeri Yasak Bölgesi

- (a) 36°49'42"K, 30°36'08"D (*Sahil*)
- (b) 36°49'34"K, 30°36'27"D
- (c) 36°49'50"K, 30°36'44"D (*Mendirek*)
- (d) 36°49'53"K, 30°36'33"D (*Rıhtım ucu*)
- (e) 36°49'55"K, 30°36'22"D (*Rıhtım*)

İlgili Haritalar : TR 3221 (INT 3653) (Plan A) & 3221 (INT 3653) – 3222 (INT 3652) – 322 (INT 3651)

DENİZ ASKERİ YASAK BÖLGELERİ VE DENİZ ÖZEL GÜVENLİK BÖLGELERİ

(35) AKDENİZ – Mersin Askeri Limanı – Deniz Askeri Yasak Bölgesi

- (a) 36°48'21"K, 34°39'11"D (*Rıhtım Köşesi*)
- (b) 36°48'20"K, 34°39'20"D (*Rıhtım Köşesi*)
- (c) 36°48'30"K, 34°39'19"D
- (d) 36°48'30"K, 34°39'32"D

İlgili Haritalar : TR 3331 (INT 3657) – 333 (INT 3656)

(36) AKDENİZ – İskenderun Körfezi – Sugözü (İSKEN) Deniz Özel Güvenlik Bölgesi

- (a) 36°50'.391K, 35°53'.423D (*Sahil*)
- (b) 36°50'.334K, 35°53'.424D
- (c) 36°50'.267K, 35°53'.710D
- (d) 36°50'.091K, 35°53'.682D
- (e) 36°49'.991K, 35°53'.879D
- (f) 36°49'.918K, 35°53'.952D
- (g) 36°49'.854K, 35°53'.975D
- (h) 36°49'.788K, 35°53'.978D
- (i) 36°49'.730K, 35°53'.955D
- (j) 36°49'.694K, 35°53'.930D
- (k) 36°49'.647K, 35°53'.870D
- (l) 36°49'.599K, 35°53'.701D
- (m) 36°49'.612K, 35°53'.608D
- (n) 36°49'.777K, 35°53'.266D
- (o) 36°49'.715K, 35°52'.978D
- (p) 36°49'.723K, 35°52'.911D
- (r) 36°49'.629K, 35°52'.668D
- (s) 36°49'.672K, 35°52'.503D
- (t) 36°49'.664K, 35°52'.470D (*Sahil*)

İlgili Haritalar : TR 3343 – 334 (INT 3660)

(37) AKDENİZ – İskenderun Körfezi – Botaş (Ceyhan) Deniz Özel Güvenlik Bölgesi

- (a) 36°52' 03"K, 35°54' 53"D (*Sahil*)
- (b) 36°51' 39"K, 35°55' 20"D
- (c) 36°50' 50"K, 35°54' 40"D
- (d) 36°50' 06"K, 35°55' 13"D
- (e) 36°49' 59"K, 35°56' 22"D
- (f) 36°51' 30"K, 35°58' 30"D
- (g) 36°53' 24"K, 35°56' 42"D (*Sahil*)

İlgili Haritalar : TR 3343 – 334 (INT 3660) – 33 (INT 3602)

(38) AKDENİZ – İskenderun Körfezi – Botaş (Dört Yol) Deniz Özel Güvenlik Bölgesi

- (a) 36°52' 12.166"K, 36°08' 00.520"D (*Sahil*)
- (b) 36°51' 34.852"K, 36°07' 06.363"D
- (c) 36°50' 45.266"K, 36°07' 57.771"D
- (d) 36°51' 23.143"K, 36°08' 53.146"D (*Sahil*)

İlgili Haritalar : TR 3343 – 334 (INT 3660) – 33 (INT 3602)

(39) AKDENİZ – İskenderun Körfezi – İSDEMİR Deniz Özel Güvenlik Bölgesi

- (a) 36°45' 13.880"K, 36°11' 31.064"D (*Sahil*)
- (b) 36°45' 11.360"K, 36°11' 21.927"D
- (c) 36°44' 39.862"K, 36°11' 20.658"D
- (d) 36°44' 04.083"K, 36°11' 30.428"D
- (e) 36°43' 50.575"K, 36°11' 07.947"D
- (f) 36°43' 23.919"K, 36°10' 51.995"D
- (g) 36°43' 09.789"K, 36°11' 51.852"D (*Sahil*)

İlgili Haritalar : TR 3344 (İSDEMİR Limanı, Plan A) – 3342 – 334 (INT 3660)

İlan Nu.: 30/09

5.9

DENİZ ASKERİ YASAK BÖLGELERİ VE DENİZ ÖZEL GÜVENLİK BÖLGELERİ

(40) AKDENİZ – İskenderun Sarıseki Deniz Askeri Yasak Bölgesi

- (a) 36°39'28"K, 36°12'49"D (*Sahil*)
- (b) 36°39'26"K, 36°12'26"D
- (c) 36°39'30"K, 36°12'17"D
- (d) 36°39'37"K, 36°12'19"D
- (e) 36°39'43"K, 36°12'55"D (*Sahil*)

İlgili Haritalar : TR 3342 (INT3661) – 334 (INT 3660)

(41) AKDENİZ – İskenderun Deniz Üs Komutanlığı Harekat Alarm İskan Tesisleri Deniz Askeri Güvenlik Bölgesi

- (a) 36°35'.246K, 36°08'.512D (*Sahil*)
- (b) 36°35'.293K, 36°08'.479D
- (c) 36°35'.410K, 36°08'.681D
- (d) 36°35'.387K, 36°08'.704D (*Sahil*)

İlgili Haritalar : TR 3342 (INT 3661) – 334 (INT 3660)

(42) AKDENİZ – İskenderun Uluçınar Deniz Askeri Yasak Bölgesi

- (a) 36°24'53"K, 35°53'09"D (*Sahil*)
- (b) 36°25'04"K, 35°53'09"D
- (c) 36°25'08"K, 35°52'52"D
- (d) 36°25'05"K, 35°52'45"D
- (e) 36°24'44"K, 35°52'29"D
- (f) 36°24'41"K, 35°52'32"D (*Sahil*)

İlgili Haritalar : TR 334 (INT 3660) (Uluçınar Planı) & 334 (INT 3660) – 335

(1) SEYİR, HİDROGRAFI VE OŞİNOGRAFI DAİRESİ BAŞKANLIĞI WEB SİTESİ

Haftalık Denizcilere İlanlar Bülteni, ACROBAT READER programı ile okunabilecek formatta internet adresimizde yayımlanmaktadır.

<http://www.shodb.gov.tr>

(2) SEYİR, HİDROGRAFI VE OŞİNOGRAFI DAİRESİ BAŞKANLIĞI TRT – TELETEKS YAYINLARI

Anzalı seyir yardımcılarının denizcilere duyurulması amacıyla hazırlanan TELETEKS sayfası, TRT – TELEGÜN (TELETEKS)'de 193 sayfa numarası ve "ARIZALI SEYİR YARDIMCILARI" başlığı altında hizmet sunmaktadır.

(3) SEYİR, HİDROGRAFI VE OŞİNOGRAFI DAİRESİ BAŞKANLIĞI DENİZCİLERE İLANLAR KÜMÜLATİF LİSTESİ

Seyir, Hidrografi ve Oşinografi Dairesi Başkanlığımızın internet sayfasında 2000 yılından itibaren TÜRK HARİTALARINA gelen Denizcilere İlanların listesi "KÜMÜLATİF LİSTE" adı altında yayımlanmaktadır.

(4) NAVTEKS YAYINLARI

Türk Telekom Telsiz İşletme Müdürlüğü tarafından deniz haberleşme hizmetinin GMDSS'e uygun hale getirilmesi amacıyla 518 KHz.'e ilave olarak 490 KHz ve 4209.5 KHz üzerinden TÜRKÇE olarak aşağıdaki periyotlarda yayım yapılmaktadır.

490 KHz. için ;	YAYIN KODU	YAYIN ZAMANI (UTC)						
SAMSUN	A	00.00	04.00	08.00	12.00	16.00	20.00	
İSTANBUL	B	00.10	04.10	08.10	12.10	16.10	20.10	
İZMİR	C	00.20	04.20	08.20	12.20	16.20	20.20	
ANTALYA	D	00.30	04.30	08.30	12.30	16.30	20.30	

4209.5 KHz. için ;

İSTANBUL	M	02.00	06.00	10.00	14.00	18.00	22.00
----------	---	-------	-------	-------	-------	-------	-------

(5) DGPS YAYINLARI

Türk Boğazları Gemi Trafik Hizmetleri (TBGTH) kapsamında İstanbul ve Çanakkale Boğazlarına tesis edilen ve yayıma başlayan DGPS istasyonlarına ait bilgiler aşağıda olduğu gibidir.

İSTASYON BİLGİLERİ	İSTANBUL BOĞAZI	ÇANAKKALE BOĞAZI
(A) İstasyon Adı	: Rumeli Feneri	Kumkale
(B) Gönderici ID Nu.	: 373	374
(C) Referans ID Nu.	: 545 / 546	547 / 548
(Ç) İstasyon Mevkii	: 41°14'.19K, 29°06'.46D	39°59'.37K, 26°10'.84D
(D) Etkin Menzli	: 160 Mil	160 Mil
(E) Yayım Tipi	: RTCM	RTCM
(F) Yayım Frekansı	: 301 KHZ	307.5 KHZ
(G) Kullanılan Datum	: WGS - 84	WGS - 84

HİDROGRAFİK MEMORANDUM

1. 07 Haziran 1973 tarih ve 14557 sayılı Resmi Gazetede yayımlanan 1738 sayılı yasa ve 1738 sayılı Seyir ve Hidrografi Hizmetleri kanunu uyarınca denizcilerimiz tarafından Seyir ve Deniz Emniyetini doğrudan etkileyen aşağıda belirtilen hususların Seyir, Hidrografi ve Oşinografi Dairesi Başkanlığına bildirilmesi gerekmekte olup, can ve mal emniyetini sağlamaya yönelik çalışmalara tüm denizcilerin katılmasını bekleriz.

a. Liman ve kıyılarda mevcut harita ve planlara göre meydana gelmiş değişiklikler, ilaveler ve uyumsuzluklar var mı? (Örneğin yeni rıhtım, yeni iskele, mendirek, denizin doldurulması, batık, deşarj, yeni fener, şamandıra tesisi, tarama, yat limanı, balıkçı barınağı, havuz, ponton, çekek yeri, dolfın, balık çiftliği v.b.)

b. Liman sınırları içerisinde tespit edilen/rapor edilen derinlik değişikliği mevcut mu?

c. Liman yaklaşımında sahil görünümünde harita ve kılavuz kitaplarına göre meydana gelmiş değişiklikler var mı?

d. Işıklı ve bağlama şamandıralarının şekil ve renk bakımından harita ve notik yayınlarla uyumsuzluğu var mı?

e. Fenerler ve sis işaretleri, ışıklı şamandıraların harita ve notik yayınlar ile uyumsuzluğu mevcut mu?

f. Görülecek tehlikeli yüzer cisimler.

g. Bildirilmesinde gerek duyulan diğer hususlar.

2. Yukarıda belirtilen hususların bildirilmesi durumunda bölgedeki en büyük ölçekli harita kullanılmalı ve mümkün olduğu takdirde kroki gönderilmelidir.

3. Tespit edilen derinlik değişikliklerinde kullanılan iskandil (Echo Sounder) cihazının marka ve modeli ile İskandil kağıdının gönderilmesi yararlı olacaktır.

4. Tespit edilen uyumsuzlukta koordinat bildirildiğinde elde edilen koordinatın hangi datumda (ED50, WGS84, PULKOVO 1942 vd) alındığının bildirilmesi hassasiyet açısından yararlı olacaktır.

Seyir, Hidrografi ve Oşinografi Dairesi Başkanlığı

Memoranduma esas teşkil eden bilginin genel yeri :

Memoranduma esas teşkil eden bilginin cinsi :

Memoranduma esas teşkil eden bilginin koordinatları :.....K.....D.

Etkilenen Türk Seyir haritaları :

Açıklamalar :

**SEYİR, HİDROGRAFI VE OŞİNOGRAFI
DAİRESİ BAŞKANLIĞI**

34805 ÇUBUKLU/İSTANBUL

1738 Sayılı Yasa ve 6/6218 Sayılı Bakanlar Kurulu Kararnamesi uyarınca Posta ücretinden muafır.

TCG

TCSG

M/S

S/S

Kaptan/Komutan	Ünvanı/Rütbesi	Adı ve Soyadı	İmzası
Gün / /2008			