

ISSN 1303-5568



PARAGRAF NUMARALARI :

151 - 153

SAYI : 26

27 HAZİRAN 2009

**HAFTALIK
DENİZCİLERE
İLANLAR
BÜLTENİ**

**SEYİR, HİDROGRAFI VE OŞİNOGRAFI DAİRESİ BAŞKANLIĞI
34805 ÇUBUKLU / İSTANBUL**

**TELEFON : 0 216 322 25 80 (4 Hat)
BELGEGEÇER : 0 216 331 05 25**

**E-Posta : info@shodb.gov.tr
İnternet : <http://www.shodb.gov.tr>**

Haftalık Denizcilere İlanlar; yayın tarihinden bir gün önce Başkanlığımız internet sitesinde yayımlanmaktadır.

SEYİR, HİDROGRAFI VE OŞİNOGRAFI DAİRESİ BAŞKANLIĞINDAN YAPILACAK HARİTA TALEPLERİ

Seyir Haritaları en son düzeltmeleri işlenmiş olarak, Bütünleşik Malzeme Yönetim Sistemi (BMYS) stok ve kayıt işlemleri yapılarak karşılanması gerektiğinden, çok miktardaki son kullanıcı taleplerin karşılanması için Seyir, Hidrografi ve Oşinografi Dairesi Başkanlığı Harita Mal Saymanlığı ile koordine edilerek gelinmesi ilgililere duyurulur.

Koordine Edilecek Makam/Kısım : Harita Mal Saymanlığı
E-Posta : haritasatis@shodb.gov.tr
İnternet : http://www.shodb.gov.tr
Telefon : 0 216 322 25 80 (4 Hat) Dahili: 4230-4232
Belgegeçer : 0 216 331 05 25

HARİTA VE NOTİK YAYIN TEMİNİ

Başkanlığımız tarafından üretilen harita ve notik yayınlar, Başkanlığımızda satıldığı gibi, yetkili satış bayilerinde de satılmaktadır. İhtiyaç sahipleri, ihtiyaçları olan harita ve notik yayınları Başkanlığımız ve aşağıda adresleri belirtilen Satış Bayilerinden ücreti karşılığında temin edebilirler. Bayilerde satışa sunulan harita ve notik yayınların satış fiyatları, Başkanlığımız satış fiyatları ile aynıdır.

AKADEMİ DENİZCİLİK TİC. VE LTD. ŞTİ. Kemeraltı Cad. Nu.:22 Karaköy/İSTANBUL Telefon : 0 212 251 82 49 Belgegeçer : 0 212 251 85 59 admin@akademidenizcilik.com	MARINE MARKET DZ.SAN. VE TİC.LTD.ŞTİ. Hacı Mimi Mh. Necatibey Cad. Galata Beyazıt Sk. Nu.: 20 Tophane/İSTANBUL Telefon : 0 212 245 94 31-33 Belgegeçer : 0 212 245 94 35 info@marine-market.com	YATMAR YATÇILIK, DENİZCİLİK TUR. SAN. VE TİC. A.Ş. Kızılay Cad. Nu.:3 Alsancak/İZMİR Telefon : 0 232 421 70 88 Belgegeçer : 0 232 463 15 33 yatmar@yatmar.com
ATA DENİZCİLİK Çankaya Mh. Silifke Cd. Üzüm İş Merkezi Kat: 1 D:44 MERSİN Telefon : 0 324 237 75 37 Belgegeçer : 0 324 237 75 47 info@atadenizcilik.com	MARLİN YAT TURİZM SAN. LTD. ŞTİ. Sarıana Mh. 26..Sk. Kadir Yüzak Ap. Nu.:1 48700 Marmaris/MUĞLA Telefon : 0 252 412 14 41-42 Belgegeçer : 0 252 412 14 info@marlin.com.tr	YILMAZ DENİZ MOTORLARI TİC. LTD. ŞTİ. Kiremithane Mah. Cengiztopel Cd. Torpil Apt. Nu.:52 MERSİN Telefon : 0 324 237 12 80 Belgegeçer : 0 324 237 02 61
AMATÖR DENİZCİLİK FEDERASYONU İKT. İŞL. Ataköy Marina sahil Yolu Ataköy/İSTANBUL Telefon : 0 212 559 98 72-73 Belgegeçer : 0 212 560 69 37	MİLTA TUR. İŞL. A.Ş. BODRUM MARINA ŞB. Neyzen Tefvik Cad. Nu.:5 Bodrum/MUĞLA Telefon : 0 252 316 18 60 Belgegeçer : 0 252 316 14 06 ayberk_melk@hotmail.com	ZEKİ KEBİR YAY. DAĞ. PAZ. KIRT. İLT. TUR. TİC. LTD. ŞTİ. Cumhuriyet Mh. Göcek/Muğla Telefon : 0 252 645 10 14 Belgegeçer : 0 252 645 16 82
ANT TURİZM İNŞ.SAN. VE TİC.LTD.ŞTİ. Küçükköy Sanayi Sitesi Nu.: 19 Bodrum/MUĞLA Telefon : 0 252 313 05 60 Belgegeçer : 0 252 316 47 info@antiyacht.com	POYRAZ GEMİ DONANIM, DENETİM SERVİS HİZ. LTD.ŞTİ. Mobilyacılar Sitesi 1. Blok Nu.:19 Kaşüstü Yomra/TRABZON Telefon : 0 462 341 32 28 Belgegeçer : 0 462 341 45 31	ELEKTRONİK HARİTA BAYİSİ - ANEL TELEKOMİNİKASYON 1. Esenşehir, Atatürk Cad. Nu.:4 Y.Dudullu/İSTANBUL Telefon : 0 216 528 50 00 Belgegeçer : 0 216 420 75 29
ÇAĞDAŞ BİLGİSAYAR TİC. VE BSN. LTD.ŞTİ. Büklüm Sk.Nu.:22/16 Küçükesat/ANKARA Telefon : 0 312 425 18 32 Belgegeçer : 0 216 425 18 52	ŞENTÜRK DENİZ MALZ. SAN. VE TİC. Evliya Çelebi Mh. Gıptaş Sanayi Sitesi A Blok Nu.:14 İçmeler-Tuzla/İSTANBUL Telefon : 0 216 447 03 62 Belgegeçer : 0 216 447 03 73 senturkdenizcilik@senturkdenizcilik.com	ELEKTRONİK HARİTA BAYİSİ - DOĞA TEKNOLOJİ YAZILIM DAN. SAN. TİC. LTD. ŞTİ. Osmanağa Mh. Karadut Sk. Ürer Han Nu.:29 Kat:3 D:11 Kadıköy/İSTANBUL Telefon : 0 216 414 91 10 Belgegeçer : 0 216 414 91 11
DENİZCİLER DAY. DER. İKTİSADİ İŞL. Fener Kalamış Cad. Yelken Sk. Nu.:3/5 Deniz Apt. Kalamış/İSTANBUL Telefon : 0 216 336 46 53 Belgegeçer : 0 216 336 98 46 ddd@ddd.org.tr	THOMAS GUNN YASDEN DZ.MLZ. LTD. ŞTİ. İçmeler Mevkii Sahil Yolu Cd. Denizciler Tic. Mrk. Nu.:25 D:21-22-27 Tuzla/İSTANBUL Telefon : 0 216 493 74 01 Belgegeçer : 0 216 493 74 02	ELEKTRONİK HARİTA BAYİSİ - IDEAL TEKNOLOJİ BİLİŞİM ÇÖZÜMLERİ A.Ş. Cumhuriyet Cd. Yeniparseller Sk. Nu.:20 B Blok Kavacık/Beykoz-İSTANBUL Telefon : 0 216 680 07 07 Belgegeçer : 0 216 680 07 03
EAST MARINE DZ.CİLİK VE TURİZM A.Ş. Kumlar Cad. Nu.:8 Atalar Kartal/İSTANBUL Telefon : 0 216 517 32 43 Belgegeçer : 0 216 517 32 43	UMUT DENİZCİLİK GEMİ VE YAT MLZ. TİC. LTD. ŞTİ. Kılıçalıpaşa Mescit Sk.Nu.:13 Karaköy/İSTANBUL Telefon : 0 212 251 81 02 Belgegeçer : 0 212 251 78 49 umutdenizcilik@hotmail.com	
KAPTAN YAYINCILIK VE GIDA SAN. TİC. LTD. ŞTİ. İstiklal Cad. Nu.:395(Yeni 199/A) Beyoğlu/İSTANBUL Telefon : 0 212 249 88 93 Belgegeçer : 0 212 243 84 82	VİRA DENİZCİLİK Kemankeş Mh. Karamustafapaşa Sk. Nu.:59-61 Karaköy/İSTANBUL Telefon : 0 212 244 47 13 Belgegeçer : 0 212 251 74 info@viradenizcilik.com	

İÇİNDEKİLER

Bölüm 1	Türk Seyir ve Yat Haritalarına Ait Düzeltmeler
Bölüm 2	Notik Yayınlar Ait Değişme/Düzeltmeler ve Duyurular
Bölüm 3	Yerli Kaynaklı Seyrüsefere Ait Duyurular
Bölüm 4	Yabancı Kaynaklı Seyrüsefere Ait Duyurular
Bölüm 5	Denizcilere Özel Duyurular
Bölüm 6	Bilgilendirme

AÇIKLAMA

- 1. HAFTALIK DENİZCİLERE İLANLAR YAYINI, KARADENİZ - MARMARA DENİZİ - EGE DENİZİ - AKDENİZ'E AIT YÜRÜRLÜKTEKİ TÜRK SEYİR VE YAT HARİTALARI FOLYOLARINI KAPSAR.**
- 2. COĞRAFİ MEVKİLER; BÖLGEDEKİ EN BÜYÜK ÖLÇEKLİ HARİTAYA GÖRE VE HARİTA DATUMUNA UYGUN OLARAK VERİLMİŞTİR.**
- 3. KERTERİZLER; 000°-360° (HAKİKİ) SAAT YELKOVANI YÖNÜNDEDİR. FENERLERİN KERTERİZLERİ DENİZDEN KERTERİZALMA ESASINA GÖRE VERİLMİŞTİR.**
- 4. GEÇİCİ İLANLARIN PARAGRAF NUMARALARI YANINA (T)(*) KONULMUŞTUR.**
- 5. DENİZCİLERİN, SEYİR EMNİYETİNE TEHLİKE TEŞKİL EDEN DURUMLARI, BU İLANIN SONUNDA VERİLEN HİDROGRAFIK MEMORANDUM'DAKİ ESASLARA UYGUN OLARAK KAPAK SAYFASINDA BELİRTİLEN ADRESE(**) BİLDİRMELERİ CAN VE MAL EMNİYETİ BAKIMINDAN ÖNEMLİDİR.**
- 6. SEYİR, HİDROGRAFI VE OŞİNOGRAFI DAİRESİ BAŞKANLIĞI YAYINLARI BAŞKANLIĞIMIZ HARİTA SATIŞ KISMINDA VE SAYFA-I'DE BELİRTİLEN YETKİLİ SATIŞ BAYİLİKLERİNDE SATILMAKTADIR.**

(*) Geçici İlanlar (T) ve Ön Hazırlık amaçlı ilanlar (P); seyir haritalarına kurşun kalemle işlenecektir.

(**) Hidrografik Memorandum gönderimi 07 Haziran 1973 tarih ve 14557 sayılı Resmi Gazetede yayımlanan 1738 sayılı yasa uyarınca posta ücretinden muaftır.

TÜRK SEYİR HARİTALARI SON DÜZELTME PARAGRAF NUMARALARI

TR Harita Numarası	Son Düzeltme İlan ve Paragraf	TR Harita Numarası	Son Düzeltme İlan ve Paragraf	TR Harita Numarası	Son Düzeltme İlan ve Paragraf
2	52-263-08	111	29-152-08	291	18-116-09
3	10-037-07	112	38-202-08	292	25-144-09
4	40/41-217-08	113	27-135-08	293	23-139-09
10 (INT 310)	20-123-09	121	Y.Y.Tarihi 24/11/07	294	23-139-09
10 A	21-128-09	122	35-179-08	295 (INT 3752)	04-024-09
10 B	20-123-09	123	45-232-08	296	23-139-09
11 (INT 3802)	26-128-08	131	20-124-09	311	16-107-09
12 (INT 3804)	35-179-08	132	15-098-09	312	20-126-09
13 (INT 3806)	20-124-09	133	42-219-07	313	03-020-09
14	16-103-09	141	27-111-07	321	25-149-09
14 A	16-103-09	142	15-097-09	322 (INT 3651)	35-183-07
15	20-123-09	143	16-103-09	323	41-216-07
16	21-128-09	144	16-103-09	324	34-175-08
17	21-128-09	151	22-132-09	331	16-108-09
18 (INT 3800)	14-091-09	152	13-080-09	332	Y.Y.Tarihi 28/03/09
19	14-088-09	154	04-016-08	333 (INT 3656)	24-119-08
20	16-110-09	161	30-155-08	334 (INT 3660)	49-255-08
20 A	25-146-09	162	14-090-09	335	24-119-08
21	24-141-09	171	21-129-09	341	52-260-08
22 A	25-146-09	172	17-111-09	342	24-142-09
22 B	07-041-09	181	26-151-09	343	25-150-09
23	16-106-09	193	14-088-09	344	19-121-09
24	05-026-09	211	16-105-09	345	24-142-09
25	25-146-09	212 (INT 3750)	17-113-09	1121	24-117-08
26	25-148-09	212 A	17-113-09	1131	22-104-08
29 (INT 3708)	23-139-09	212 B	17-113-09	1231	06-030-09
30 (INT 308)	25-149-09	213	16-105-09	1311 (INT 3856)	20-124-09
31	25-148-09	214	39-206-08	1321	15-098-09
32 (INT 3600)	25-149-09	215	23-140-09	1322	Y.H.Tarihi 07/02/09
33 (INT 3602)	13-059-08	221 (INT 3784)	48-251-08	1331	Y.Y.Tarihi 23/02/08
34	19-109-09	222	07-041-09	1332	Y.Y.Tarihi 19/04/08
35	13-086-09	223	15-099-09	1401	16-103-09
36	46-243-08	224	09-055-09	1402	16-103-09

TÜRK SEYİR HARİTALARI SON DÜZELTME PARAGRAF NUMARALARI

TR Harita Numarası	Son Düzeltme İlan ve Paragraf	TR Harita Numarası	Son Düzeltme İlan ve Paragraf	TR Harita Numarası	Son Düzeltme İlan ve Paragraf
1411 (INT 3860)	27-111-07	2231	15-099-09	3211	03-020-09
1421	06-022-06	2234	18-117-09	3212	35-182-07
1431	23-111-06	2235	22-135-09	3221 (INT3653)	35-183-07
1501	50/51-257-08	2241	29-123-07	3222 (INT3652)	08-037-08
1611	18-114-09	2245	12-078-09	3223	Y.H.Tarihi 24/03/07
1722	09-050-09	2246	12-078-09	3310	20-127-09
1723	19-119-09	2247	22-107-08	3331 (INT3657)	10-066-09
1811 (INT 3758)	29-152-08	2248	43-230-07	3341	13-059-08
1821	47-231-06	2911	13-083-09	3342 (INT3661)	34-176-08
1822	17-112-09	2916	11-048-08	3343	39-209-08
1911	20-122-09	2919	47-245-08	3344	07-033-08
2111	10-060-09	2920	26-152-09	3361	40/41-215-08
2121	42-220-08	2921 (INT 3756)	23-137-09	3401	52-262-08
2131	29-153-08	2921 A	23-136-09	3402	25-150-09
2132	42-220-08	2921 B	23-137-09	3403	52-260-08
2134	01-002-09	2922	23-138-09	8005	Y.Y.Tarihi 20/12/75
2136	42-220-08	2923 (INT 3754)	26-152-09	8006	49-267-07
2141	06-033-09	2924	10-058-09		
2142	08-027-07	2925	13-056-08		
2143	50-274-07	2926	23-138-09		
2144	18-084-08	2927	23-137-09		
2145	18-084-08	2928	19-120-09		
2146	39-206-08	2929	16-104-09		
2147	43-224-08	2931	21-130-09		
2149	23-140-09	2941	13-084-09		
2210	48-251-08	2942	07-031-06		
2211	37-183-06	3110	39-208-08		
2212 (INT 3785)	45-235-08	3111	13-057-08		
2213	48-251-08	3112	25-147-09		
2214	48-251-08	3113	10-052-06		
2215	10-061-09	3121	35-186-08		
2223	10-062-09	3122	52-258-08		
2224	10-063-09	3131	52-259-08		

TÜRK YAT HARİTALARI SON DÜZELTME PARAGRAF NUMARALARI

TR Yat Harita Numarası	Son Düzeltme İlan ve Paragraf	TR Yat Harita Numarası	Son Düzeltme İlan ve Paragraf	TR Yat Harita Numarası	Son Düzeltme İlan ve Paragraf
2004_1	21-131-09	2901_20	22-134-09	3002_3	29-142-06
2004_2	07-042-09	2901_21	Y.H.Tarihi 01/03/08	3002_4	03-020-09
2004_3	12-078-09	2901_22	Y.H.Tarihi 01/03/08	3002_5	19-091-08
2004_4	12-078-09	2902_1	23-139-09	3002_6	Y.H.Tarihi 27/05/06
2004_5	18-084-08	2902_2	21-130-09	3002_7	02-017-09
2004_6	Y.H.Tarihi 26/05/07	2902_3	02-011-09	3002_8	42-222-07
2004_7	12-078-09	2902_4	23-139-09	3002_9	19-091-08
2004_8	12-078-09	2902_5	Y.H.Tarihi 21/06/08	3002_10	35-182-07
2004_9	33-169-07	2902_6	04-024-09		
2004_10	33-169-07	2902_7	06-032-09		
2004_11	Y.H.Tarihi 26/05/07	2902_8	17-113-09		
2004_12	Y.H.Tarihi 26/05/07	2902_9	Y.H.Tarihi 21/06/08		
2004_13	Y.H.Tarihi 26/05/07	2902_10	13-084-09		
2004_14	43-230-07	2902_11	02-013-09		
2901_1	23-139-09	2902_12	14-092-09		
2901_2	26-152-09	2902_13	Y.H.Tarihi 21/06/08		
2901_3	26-152-09	2902_14	Y.H.Tarihi 21/06/08		
2901_4	06-031-09	2902_15	Y.H.Tarihi 21/06/08		
2901_5	02-011-09	2902_16	Y.H.Tarihi 21/06/08		
2901_6	26-152-09	2902_17	Y.H.Tarihi 21/06/08		
2901_7	26-152-09	3001_1	20-126-09		
2901_8	18-116-09	3001_2	09-055-09		
2901_9	13-083-09	3001_3	01-004-08		
2901_10	Y.H.Tarihi 01/03/08	3001_4	06-034-09		
2901_11	09-051-09	3001_5	16-107-09		
2901_12	25-143-09	3001_6	02-016-09		
2901_13	25-143-09	3001_7	01-004-08		
2901_14	16-104-09	3001_8	06-034-09		
2901_15	33-169-08	3001_9	25-128-06		
2901_16	47-245-08	3001_10	32-147-07		
2901_17	Y.H.Tarihi 01/03/08	3001_11	36-192-08		
2901_18	02-010(T)-09	3002_1	25-149-09		
2901_19	25-145-09	3002_2	07-043-09		





PARAGRAF NUMARALARI

Paragraf Nu.	Sayfa Nu.	Paragraf Nu.	Sayfa Nu.	Paragraf Nu.	Sayfa Nu.
151	1.2				
152	1.2 - 1.6				
153	2.1				





İLGİLİ PARAGRAFLARIN ETKİLEDİĞİ HARİTA NUMARALARI

Harita Nu.	Paragraf Nu.	Harita Nu.	Paragraf Nu.
TR 181	151		
TR 2920	152		
TR 2923 (INT 3754)	152		
Yat Haritası 2901_2	152		
Yat Haritası 2901_3	152		
Yat Haritası 2901_6	152		
Yat Haritası 2901_7	152		

151 KARADENİZ - Türkiye, Kuzeybatı Sahili - İğneada Limanı - Mendirekler - Fener
KAYNAK: Kıyı Emniyeti Genel Müdürlüğü**Harita 181 (İğneada, Plan C) (115/09) [ED50 DATUMU]**

DÜZELTİNİZ	 F.R.13m12M	'i	 Fl.R.5s12m4M	olarak,	41°53'.35K, 28°01'.40D
	 Fl.G.3s13m12M	'i	 Fl.G.3s12m8M	olarak,	41°53'.25K, 28°01'.25D


Harita 181 (115/09) [ED50 DATUMU]

DÜZELTİNİZ	 F.R.13m12M	'i	 Fl.R.5s12m4M	olarak,	41°53'.35K, 28°01'.40D
	 Fl.G.3s13m12M	'i	 Fl.G.3s12m8M	olarak,	41°53'.25K, 28°01'.25D

152 MARMARA DENİZİ - Kınalıada - Burgazada - Heybeliada - Büyükkada - Kartal - Denizaltı Kablosu - Şamandıra

KAYNAK: HESFİBEL Fiber Optik Elektronik San. ve Tic.A.Ş.

Harita 2920 (133/09) [WGS84 DATUMU]

KOYUNUZ	 (Açıklama: Denizaltı kablosu sembolü magenta renkli olacaktır.)	40°54'.445K, 29°03'.404D (Sahil) 40°54'.450K, 29°03'.486D 40°54'.472K, 29°03'.642D 40°54'.481K, 29°03'.710D 40°54'.482K, 29°03'.923D 40°54'.455K, 29°04'.170D 40°54'.155K, 29°04'.327D 40°53'.585K, 29°04'.557D 40°53'.498K, 29°04'.570D 40°53'.339K, 29°04'.564D 40°53'.224K, 29°04'.468D 40°53'.124K, 29°04'.340D 40°53'.107K, 29°04'.281D (a) 40°53'.081K, 29°04'.213D 40°53'.042K, 29°04'.198D 40°53'.050K, 29°04'.182D (Sahil)
		ve, (a) mevkii (Mevcut Kablo Hattı) 40°53'.078K, 29°04'.234D 40°53'.092K, 29°04'.302D 40°53'.149K, 29°04'.445D 40°53'.308K, 29°04'.643D 40°53'.450K, 29°04'.836D 40°53'.520K, 29°05'.613D 40°53'.503K, 29°06'.139D 40°53'.391K, 29°06'.377D 40°53'.244K, 29°06'.467D 40°53'.051K, 29°06'.523D 40°52'.960K, 29°06'.263D 40°52'.909K, 29°06'.207D 40°52'.873K, 29°06'.136D 40°52'.878K, 29°06'.008D (Sahil)

152 numaralı paragrafın devamıdır.

ve,

40°52'.600K, 29°06'.090D (Sahil)
40°52'.619K, 29°06'.139D
40°52'.494K, 29°06'.262D
40°52'.434K, 29°06'.307D
40°52'.378K, 29°06'.335D
40°52'.348K, 29°06'.366D
40°52'.275K, 29°06'.557D
40°52'.261K, 29°06'.691D
40°52'.299K, 29°06'.764D
40°52'.329K, 29°06'.886D
40°52'.310K, 29°06'.935D
40°52'.247K, 29°06'.961D (Sahil)

ve,


40°52'.492K, 29°07'.975D (Sahil)
40°52'.586K, 29°08'.106D
40°52'.738K, 29°08'.370D
40°53'.176K, 29°08'.758D
40°53'.720K, 29°09'.180D
40°53'.930K, 29°09'.329D
40°53'.988K, 29°09'.404D (Sahil)

40°52'.601K, 29°06'.129D
40°52'.270K, 29°06'.920D
40°52'.550K, 29°08'.050D
40°53'.960K, 29°09'.370D

 FI.Y.4s3M

Harita 2923 (INT3754) (133/09) [ED50 DATUMU]

KOYUNUZ


(Açıklama: Denizaltı kablosu sembolü
macenta renkli olacaktır.)

40°54'.502K, 29°03'.431D (Sahil)
40°54'.538K, 29°03'.737D
40°54'.539K, 29°03'.950D
40°54'.512K, 29°04'.197D
40°53'.555K, 29°04'.597D
40°53'.396K, 29°04'.591D
40°53'.281K, 29°04'.495D
(a) 40°53'.138K, 29°04'.240D
40°53'.107K, 29°04'.209D (Sahil)

ve,

(a) mevkii (Mevcut Kablo Hattı)
40°53'.206K, 29°04'.472D
40°53'.507K, 29°04'.863D
40°53'.577K, 29°05'.640D
40°53'.560K, 29°06'.166D
40°53'.301K, 29°06'.494D
40°53'.108K, 29°06'.550D
40°52'.930K, 29°06'.163D
40°52'.935K, 29°06'.035D (Sahil)

ve,

40°52'.657K, 29°06'.117D (Sahil)
40°52'.676K, 29°06'.166D
40°52'.551K, 29°06'.289D
40°52'.522K, 29°06'.312D
40°52'.418K, 29°06'.376D
40°52'.338K, 29°06'.554D
40°52'.326K, 29°06'.637D
40°52'.356K, 29°06'.791D
40°52'.379K, 29°06'.869D
40°52'.304K, 29°06'.988D (Sahil)

152 numaralı paragrafın devamıdır.



FI.Y.4s3M

Yat Haritası 2901_6 (133/09) [WGS84 DATUMU]

KOYUNUZ



(Açıklama: Denizaltı kablosu sembolü
macenta renkli olacaktır.)

ve,

40°52'.549K, 29°08'.002D (Sahil)
40°52'.842K, 29°08'.456D
40°53'.954K, 29°09'.327D
40°54'.045K, 29°09'.431D (Sahil)

40°52'.658K, 29°06'.156D
40°52'.327K, 29°06'.947D
40°52'.607K, 29°08'.077D
40°54'.017K, 29°09'.397D

40°54'.445K, 29°03'.404D (Sahil)
40°54'.481K, 29°03'.710D
40°54'.482K, 29°03'.923D
40°54'.455K, 29°04'.170D
40°53'.498K, 29°04'.570D
40°53'.339K, 29°04'.564D
40°53'.224K, 29°04'.468D
(a) 40°53'.081K, 29°04'.213D
40°53'.050K, 29°04'.182D (Sahil)

ve,

(a) mevkii (Mevcut Kablo Hattı)
40°53'.149K, 29°04'.445D
40°53'.450K, 29°04'.836D
40°53'.520K, 29°05'.613D
40°53'.503K, 29°06'.139D
40°53'.244K, 29°06'.467D
40°53'.051K, 29°06'.523D
40°52'.873K, 29°06'.136D
40°52'.878K, 29°06'.008D (Sahil)

ve,

40°52'.720K, 29°08'.341D
(Harita Güney Sınırı)
40°52'.785K, 29°08'.429D
40°53'.176K, 29°08'.758D
40°53'.720K, 29°09'.180D
40°53'.930K, 29°09'.329D
40°53'.988K, 29°09'.404D (Sahil)

40°52'.601K, 29°06'.129D
40°53'.960K, 29°09'.370D



FI.Y.4s3M

Yat Haritası 2901_7 (133/09) [WGS84 DATUMU]

KOYUNUZ



(Açıklama: Denizaltı kablosu sembolü
macenta renkli olacaktır.)

40°54'.445K, 29°03'.404D (Sahil)
40°54'.481K, 29°03'.710D
40°54'.482K, 29°03'.923D
40°54'.455K, 29°04'.170D
40°53'.498K, 29°04'.570D
40°53'.339K, 29°04'.564D
40°53'.224K, 29°04'.468D
(a) 40°53'.081K, 29°04'.213D
40°53'.050K, 29°04'.182D (Sahil)

152 numaralı paragrafın devamıdır.

ve,

(a) mevkii (Mevcut Kablo Hattı)
40°53'.149K, 29°04'.445D
40°53'.450K, 29°04'.836D
40°53'.520K, 29°05'.613D
40°53'.503K, 29°06'.139D
40°53'.244K, 29°06'.467D
40°53'.051K, 29°06'.523D
40°52'.873K, 29°06'.136D
40°52'.878K, 29°06'.008D (Sahil)


ve,

40°52'.600K, 29°06'.090D (Sahil)
40°52'.619K, 29°06'.139D
40°52'.494K, 29°06'.262D
40°52'.465K, 29°06'.285D
40°52'.361K, 29°06'.349D
40°52'.281K, 29°06'.527D
40°52'.269K, 29°06'.610D
40°52'.299K, 29°06'.764D
40°52'.322K, 29°06'.842D
40°52'.247K, 29°06'.961D (Sahil)

ve,

40°52'.492K, 29°07'.975D (Sahil)
40°52'.586K, 29°08'.106D
40°52'.738K, 29°08'.370D
40°53'.176K, 29°08'.758D
40°53'.720K, 29°09'.180D
40°53'.930K, 29°09'.329D
40°53'.988K, 29°09'.404D (Sahil)

40°52'.601K, 29°06'.129D
40°52'.270K, 29°06'.920D
40°52'.550K, 29°08'.050D
40°53'.960K, 29°09'.370D



Yat Haritası 2901_2 (İstanbul, PlanA) (130/09) [WGS84 DATUMU]

KOYUNUZ

(Açıklama: Denizaltı kablosu sembolü
macenta renkli olacaktır.)

40°54'.445K, 29°03'.404D (Sahil)
40°54'.481K, 29°03'.710D
40°54'.482K, 29°03'.923D
40°54'.455K, 29°04'.170D
40°53'.498K, 29°04'.570D
40°53'.339K, 29°04'.564D
40°53'.224K, 29°04'.468D
(a) 40°53'.081K, 29°04'.213D
40°53'.050K, 29°04'.182D (Sahil)

ve,

(a) mevkii (Mevcut Kablo Hattı)
40°53'.149K, 29°04'.445D
40°53'.450K, 29°04'.836D
40°53'.520K, 29°05'.613D
40°53'.503K, 29°06'.139D
40°53'.244K, 29°06'.467D
40°53'.051K, 29°06'.523D
40°52'.873K, 29°06'.136D
40°52'.878K, 29°06'.008D (Sahil)


152 numaralı paragrafın devamıdır.

ve,

40°52'.680K, 29°08'.275D
(Plan Güney Sınırı)
40°52'.738K, 29°08'.370D
40°53'.176K, 29°08'.758D
40°53'.720K, 29°09'.180D
40°53'.930K, 29°09'.329D
40°53'.988K, 29°09'.404D (Sahil)

Yat Haritası 2901_3 (120/09) [WGS84 DATUMU]

KOYUNUZ



(Açıklama: Denizaltı kablosu sembolü
macenta renkli olacaktır.)

40°54'.445K, 29°03'.404D (Sahil)
40°54'.481K, 29°03'.710D
40°54'.482K, 29°03'.923D
40°54'.455K, 29°04'.170D
40°53'.498K, 29°04'.570D
40°53'.339K, 29°04'.564D
40°53'.224K, 29°04'.468D
(a) 40°53'.081K, 29°04'.213D
40°53'.050K, 29°04'.182D (Sahil)

ve,

(a) mevki (Mevcut Kablo Hattı)
40°53'.149K, 29°04'.445D
40°53'.450K, 29°04'.836D
40°53'.520K, 29°05'.613D
40°53'.503K, 29°06'.139D
40°53'.244K, 29°06'.467D
40°53'.051K, 29°06'.523D
40°52'.873K, 29°06'.136D
40°52'.878K, 29°06'.008D (Sahil)

ve,

40°52'.600K, 29°06'.090D (Sahil)
40°52'.619K, 29°06'.139D
40°52'.494K, 29°06'.262D
40°52'.465K, 29°06'.285D
40°52'.361K, 29°06'.349D
40°52'.281K, 29°06'.527D
40°52'.269K, 29°06'.610D
40°52'.299K, 29°06'.764D
40°52'.322K, 29°06'.842D
40°52'.247K, 29°06'.961D (Sahil)

ve,

40°52'.492K, 29°07'.975D (Sahil)
40°52'.586K, 29°08'.106D
40°52'.738K, 29°08'.370D
40°53'.176K, 29°08'.758D
40°53'.720K, 29°09'.180D
40°53'.930K, 29°09'.329D
40°53'.988K, 29°09'.404D (Sahil)

NOTİK YAYINLARA AİT DEĞİŞME/DÜZELTME VE DUYURULAR BÖLÜM 2

153 NOTİK YAYINLAR - Seyir Haritaları ve Notik Yayınlar Kataloğu (2005)'nu İlgilendiren Düzeltme

KAYNAK: SHOD Başkanlığı, Deniz Harita Üretim Şube Müdürlüğü

DÜZELTİNİZ (Açıklama : TR 1402 numaralı harita YENİ YAYIN harita olarak satışa sunulmuştur. Gerekli düzeltmeyi aşağıdaki şekilde yapınız.)

Sayfa 13

1402	KARADENİZ, Gürcistan Karadeniz Limanları (WGS 84 Datumuna göre)			Yeni Yayın Tarihi 09 Mayıs 2009 May
	A) Batumi (Batum) Limanı Yaklaşması	12 500	41°37'.99N - 41°42'.32N 41°37'.82E - 41°40'.92E	
	B) P'oti (Poti) Limanı Yaklaşması	25 000	42°04'.98N - 42°13'.64N 41°33'.92E - 41°45'.22E	
	C) P'oti (Poti) Limanı	10 000	41°08'.89N - 42°10'.35N 41°38'.12E - 41°39'.95E	

NOTİK YAYINLARA AİT DEĞİŞME/DÜZELTME VE DUYURULAR BÖLÜM 2**FENERLER VE SİS İŞARETLERİ KİTABI (2007)'NA AİT DÜZELTMELER AŞAĞIDA VERİLMİŞTİR.**

10664 E4966.4	- Balıkcı barınağı.Ana mendirek ucunda	41 53.3 N FI G 3s 28 01.3 E	12	8	Beyaz betonarme kule	*
10666 E4966.6	-- Tali mendirek ucunda	41 53.4 N FI R 5s 28 01.4 E	12	4	Beyaz betonarme kule	Ş1,k4 *
21065 E4915.5	Maltepe Br. Kablo markalama şamandırısı	40 54.0 N FI Y 4s 29 09.4 E	4	3 6	Sarı renkli x tepelikli gönder şamandırısı	Ş1,k3. Ra.Refl. *
21078 E4916.8	Büyükkada kuzeyi. Kablo markalama şamandırısı	40 52.5 N FI Y 4s 29 08.0 E	4	3 6	Sarı renkli x tepelikli gönder şamandırısı	Ş1,k3. Ra.Refl. *
21078.2 E4916.82	Büyükkada kuzeybattısı. Kablo markalama şamandırısı	40 52.3 N FI Y 4s 29 06.9 E	4	3 6	Sarı renkli x tepelikli gönder şamandırısı	Ş1,k3. Ra.Refl. *
21084.5 E4917.45	Heybeliada doğusu. Kablo markalama şamandırısı	40 52.6 N FI Y 4s 29 06.1 E	4	3 6	Sarı renkli x tepelikli gönder şamandırısı	Ş1,k3. Ra.Refl. *

Başkanlığımızca yayımlanan seyir duyuruları hakkında bilgi almak için, Denizcilere İlanlar Yıllığı 2009 isimli yayının 10 numaralı bölümüne bakınız. Aşağıdaki duyurular, 24 Haziran 2009 tarihine kadar Başkanlığımızca milli NAVTEKS duyuru numarası verilerek yayımlanan SEYİR DUYURULARI ile Başkanlığımıza intikal etmiş fakat henüz NAVTEKS duyuru numarası tahsis edilmemiş ve planlama yapılabilmesi maksadıyla yayımlanacak olan SEYİR DUYURULARINI kapsar.

(1) YERLİ KAYNAKLI DUYURULAR**(A) Hali Hazırda Yürürlükte Olan Yayımlanmış Duyurular :****1998 SERİSİ****81. KARADENİZ - RİZE LİMANI**

Rize Limanında ana mendirek uzatma çalışmaları nedeniyle mendirek ucundaki fener sökülmüş olup, Rize Limanına girecek olan gemilerin gece limana girmemeleri ve mevcut mendirek ucundan en az 50-60 metre açık geçmeleri, denizcilere duyurulur.

1999 SERİSİ**81. KARADENİZ - ORDU**

20 Şubat 1999 tarihinde meydana gelen kötü hava ve deniz şartları neticesinde, Ordu Liman Başkanlığının yetki sınırları içerisinde bulunan **Mersin Köyü Balıkçı Barınağının** dolgu ve tahkimat taşları, her iki mendirek girişlerine yayıldığı için tehlike arz etmekte olduğu, denizcilere duyurulur.

2004 SERİSİ**94. KARADENİZ**

İNEBOLU : 24 Şubat 2004 tarihinde meydana gelen kötü hava ve deniz şartları neticesinde İnebolu Liman Başkanlığının yetki sınırları içerisinde bulunan **Doğanyurt Balıkçı Barınağının** dolgu ve tahkimat taşları, her iki mendirek girişlerine yayıldığı için tehlike arz etmektedir, denizcilere duyurulur.

AMASRA : 13 Şubat 2004 tarihinde meydana gelen kötü hava ve deniz şartları neticesinde Amasra Liman Başkanlığının yetki sınırları içerisinde bulunan **Kurucaşile Balıkçı Barınağının** dolgu ve tahkimat taşları, her iki mendirek girişlerine yayıldığı için tehlike arz etmektedir, denizcilere duyurulur.

451. KARADENİZ - AYANCIK İSKELESİ

41°56'.90K, 34°34'.40D mevkiindeki Ayancık İskelesi ayakları kırılmıştır ve bu nedenle iskele kullanılmaz haldedir. Ayancık iskelesine gelecek gemilerin Liman Başkanlığı ile irtibat kurmaları, denizcilere duyurulur.

2007 SERİSİ**069. KARADENİZ**

İNEBOLU Limanı girişi tali mendirek istikametinde sığıklar olduğu, limana giriş ve çıkış yapacak gemilerin kuzey mendireğe yakın geçmeleri, denizcilere duyurulur.

2008 SERİSİ**117. MARMARADENİZİ**

Aşağıdaki mevkiiler arasında kalan saha içerisinde doğalgaz boru hattı mevcut olduğundan ikinci bir duyuruya kadar bölgedeki tüm gemi ve balıkçı teknelerinin Çanakkale GTHM' nin ikazlarına uygun olarak emniyetli seyretmesi, saha içerisinde demirlenmemesi ve trol çekilmemesi, denizcilere duyurulur.

40°33' 34"K, 26°58' 39"D (Sahil)
40°32' 03"K, 26°59' 12"D
40°26' 42"K, 27°06' 36"D (Sahil)
40°25' 45"K, 27°04' 36"D (Sahil)
40°31' 15"K, 26°57' 12"D
40°32' 45"K, 26°56' 30"D (Sahil)

177. MARMARADENİZİ

Gemlik Körfezinde ikinci bir duyuruya kadar aşağıdaki sınırlanmış saha içerisinde liman inşa çalışmaları yapılacaktır, denizcilere duyurulur.

40°25'.03K, 29°05'.46D (Sahil)
40°25'.22K, 29°05'.23D
40°25'.13K, 29°04'.81D
40°24'.87K, 29°04'.85D
40°24'.74K, 29°05'.12D (Sahil)

276. KARADENİZ

KAZAR - 1 tarama gemisi ve DÖKÜ - 9 hizmet gemisi ikinci bir duyuruya kadar Terme İlçesi Yalı Mahallesi Balıkçı Barınağında tarama çalışmaları yapacaktır. Çalışma gemilerinden açık geçilmesi, denizcilere duyurulur.

2009 SERİSİ**064. KIZILDENİZ - ADEN KÖRFEZİ - SOMALİ**

1. Somali açıkları Aden Körfezi'nde deniz haydutluğuna karşı bölgede bulunan NATO savaş gemileri tarafından VHF Kanal 16'dan aşağıdaki çağrı yapılmaktadır;

"Securite, Securite, Securite, this is NATO warship with a maritime awareness call. NATO warships are conducting security operations in this area under the request of the united nations. If you observe any suspicious or illegal activity or require any assistance, please call any warship on CH 16 or report to the NATO shipping centre free call number 00 44 1923 843 574"

2. Ticari gemilerin korsan faaliyetlere karşı korunması maksadı ile deniz güvenlik karakol sahası (MSPA) tesis edilmiştir. Konuya ilişkin bilgiler ve 24 saat esasına göre faaliyet gösteren temas noktaları için www.nga.mil/portal/site/maritime adresindeki "Broadcast Warnings" menüsünde yer alan "Marad Advisories" tipli uyarı mesajları takip edilmelidir, denizcilere duyurulur.

127. KARADENİZ

27 Şubat 2009 tarihinden ikinci bir duyuruya kadar 40°59' 08"K,37°55' 14"D ile 41°00' 24"K, 37°55' 34"D mevkiilerini birleştiren hat boyunca deşarj boru hattı inşa çalışmaları yapılacaktır.

219. İSTANBUL BOĞAZI GÜNEY GİRİŞİ

1. MARMARAY TÜP GEÇİT PROJESİ KAPSAMINDA, 16 Nisan 2009 tarihinden ikinci bir duyuruya kadar aşağıdaki mevkiiler (ED 50 DATUMU) içerisinde kalan sahalarda tarama, sondaj ve tüp batırma çalışmaları yapılacaktır. İstanbul Boğazında seyir yapacak gemiler Gemi Trafik Hizmetleri (GTH) ikazlarına uymalıdır. Çalışma sahalarına girilmemesi,

SAHA - 1

41°01.61'K, 29° 00.60'D (Sahil)
41°01.68'K, 29° 00.30'D (K3)
41°01.47'K, 29° 00.04'D (K2)
41°01.18'K, 29° 00.02'D (K1)
41°01.29'K, 29° 00.47'D (Sahil)

SAHA - 2

41°01.08'K, 28° 58.97'D (Sahil)
41°01.32'K, 28° 59.44'D (Y5)
41°01.04'K, 28° 59.44'D (Y4)
41°01.00'K, 28° 59.25'D (Sahil)

2. Lateral ışıklı şamandıralar aşağıdaki mevkiilerde bulunacaktır.

41°01.32'K, 28° 59.44'D (Y5-YEŞİL LATERAL IŞIKLI ŞAMANDIRA)
41°01.04'K, 28° 59.44'D (Y4-YEŞİL LATERAL IŞIKLI ŞAMANDIRA)
41°01.18'K, 29° 00.02'D (K1-KIRMIZI LATERAL IŞIKLI ŞAMANDIRA)
41°01.47'K, 29° 00.04'D (K2-KIRMIZI LATERAL IŞIKLI ŞAMANDIRA)
41°01.68'K, 29° 00.30'D (K3-KIRMIZI LATERAL IŞIKLI ŞAMANDIRA)

3. Aşağıda belirtilen saha ikinci bir duyuruya kadar deniz trafiğine kapatılmıştır.

41°01.63'K, 29°00.72'D
41°01.65'K, 29° 00.82'D
41°01.62'K, 29° 00.83'D
41°01.60'K, 29° 00.73'D

238. İSTANBUL BOĞAZI

19 Temmuz 2009 tarihinde 2009 Yılı "Uluslararası Boğaziçi Asya'dan Avrupa'ya Yüzme, Kürek, Yelken, Kano Yarışmaları" kapsamında İstanbul Boğazı saat 0700Z'dan 0900Z'a kadar trafiğe kapatılacaktır. Marmara Denizi ve İstanbul Boğazı'nda seyredecek gemiler Gemi Trafik Hizmetleri (GTH) ikazlarına uymalıdır, denizcilere duyurulur.

297. KARADENİZ

KAZAR - 1 tarama gemisi ve DÖKÜ - 6 hizmet gemisi ikinci bir duyuruya kadar İnebolu İlçesi Özlüce Balıkçı Barınağında tarama çalışmaları yapacaktır. Sahadan çıkarılan malzeme 42°01.23'K, 033°37.46'D mevkisine dökülecektir. Çalışma gemilerinden açık geçilmesi, denizcilere duyurulur.

329. EGE DENİZİ

21 - 26 Haziran ve 05-10 Temmuz 2009 tarihleri arasında saat 0400Z'dan 1800Z'a kadar aşağıdaki sınırlanmış saha içerisinde atış eğitimi yapılacaktır.

40°39' 45"K, 26°48' 03"D
40°39' 55"K, 26°37' 22"D
40°32' 43"K, 26°45' 57"D
40°31' 08"K, 26°42' 39"D

336. İSTANBUL BOĞAZI - MARMARA DENİZİ - ÇANAKKALE BOĞAZI

İSTANBUL EUROPEAN PRO TOUR kapsamında İstanbul-Barselona genel parkuru için;

1. 28 Ağustos 2009 tarihinde İstanbul Boğazında,
2. 29 Ağustos 2009 tarihinde saat 1200Z'dan 30 Ağustos 2009 saat 0100Z'a kadar Ahırkapı-Çanakkale Boğazı Kuzey Girişi parkurunda,
3. 30 Ağustos 2009 tarihinde Çanakkale Boğazında yelken yarışları yapılacaktır.
4. İstanbul Boğazı, Marmara Denizi ve Çanakkale Boğazında trafik, Gemi Trafik Hizmetleri (GTH)'nin denetiminde kontrollü olarak yapılacaktır. Yarışlar süresince yarış parkurundan açık geçilmesi ve denizcilerin Türk Boğazları Gemi Trafik Hizmetleri ile Sahil Güvenlik ikazlarına uymaları, denizcilere duyurulur.

341. EGE DENİZİ

30 Haziran 2009 tarihinde saat 0700Z'dan 1300Z'a kadar aşağıdaki sınırlanmış saha içerisinde atış eğitimi yapılacaktır.

062 NUMARALI SAHA

40°37'00"K, 26°04'42"D
40°37'00"K, 25°58'00"D
40°19'00"K, 25°58'00"D
40°19'00"K, 26°13'00"D

342. EGE DENİZİ

01 Temmuz 2009 tarihinde saat 0700Z'dan 1300Z'a kadar aşağıdaki sınırlanmış saha içerisinde atış eğitimi yapılacaktır.

061 NUMARALI SAHA

40°37' 00"K, 26°04' 42"D
40°39' 00"K, 26°49' 00"D
40°35' 00"K, 26°51' 00"D
40°19' 00"K, 26°13' 00"D

(B) Yayımlanacak Duyurular :**... EGE DENİZİ**

15-16 Temmuz 2009 tarihlerinde saat 0700Z'dan 1300Z'a kadar aşağıdaki sınırlanmış saha içerisinde atış eğitimi yapılacaktır.

061 NUMARALI SAHA

40°37' 00"K, 26°04' 42"D
40°39' 00"K, 26°49' 00"D
40°35' 00"K, 26°51' 00"D
40°19' 00"K, 26°13' 00"D

... **MARMARA DENİZİ**

25-26 Ağustos 2009 tarihlerinde saat 0700Z'dan 1300Z'a kadar aşağıdaki sınırlanmış saha içerisinde atış eğitimi yapılacaktır.

LT-D5 NUMARALI SAHA

40°25' 00"K, 28°39' 00"D

40°28' 30"K, 28°40' 00"D

40°29' 30"K, 28°31' 00"D

40°38' 00"K, 28°07' 00"D

40°32' 00"K, 28°01' 00"D

40°26' 00"K, 28°16' 00"D

16 Haziran 2009 gün ve saat 1100 UTC tarihinden, 23 Haziran 2009 gün ve saat 1216 UTC tarihine kadar NAVAREA III Saha Koordinatörlüğüne intikal etmiş olan yürürlükteki SEYİR DUYURULARINI kapsamakta olup, NAVAREA III Saha Koordinatörlüğüne intikal eden yerli kaynak duyurularımızın mükerrer yazılmaması için bu bölümde belirtilmemiş, Milli NAVTEKS duyuru numarası belirtilerek Bölüm III'te yayımlanmıştır.

Seyir Duyuruları :**2008 SERİSİ****412. LÜBNAN**

Lübnan Geçici Birleşmiş Milletler Gücü (UNIFIL) Deniz Görev Kuvveti (MTF), Lübnan limanlarına doğru seyir yapan veya Lübnan karasuları içerisinde geçiş yapan ticari gemi trafiğini denetlemektedir. Bu görevi Birleşmiş Milletler Güvenlik Konseyinin 1701 sayılı kararına dayanarak yapmaktadır.

Lübnan karasularına yaklaşan gemiler Birleşmiş Milletler savaş gemisinin telsiz çağrılarına cevap vermeye ve 1701 sayılı kararın gerektirdiği kontrollere hazır olmalıdır.

Lübnan karasularına giriş yapmayı planlayan gemiler, Lübnan'daki acentalarını ve ayrıca limana varışları hakkında Lübnan yetkililerini bilgilendirmelidir.

Lübnan karasularında 4 adet giriş/geçiş koridoru oluşturulmuştur;

1. Tripoli (Trablus) limanına giriş : Giriş noktası 34°30'.00K, 35°31'.00D mevki olup, 090° rotasıyla Trablus limanı mendireğine doğrudur.
2. Beirut (Beyrut) limanına giriş : Giriş noktası 33°54'.00K, 35°13'.00D mevki olup, 090° rotasıyla Beyrut limanı mendireğine doğrudur.
3. Saida (Sidon) limanına giriş : Giriş noktası 33°34'.00K, 35°08'.00D mevki olup, 090° rotasıyla Sidon limanı mendireğine doğrudur.
4. Sahil Koridoru : Lübnan limanları arasında ticari gemi trafiği sahil hattından 3 deniz mili olacak şekilde kıyı boyunca kullanılacaktır.

Ticari gemiler bu koridorları aşağıdaki kurallara riayet edecek şekilde her daim kullanacaklardır;

- A. Yukarıdaki 3 limandan birine yönelmiş herhangi bir ticari gemi sahilinden 3 deniz mili mesafeye kadar belirtilen koridorları kullanarak seyir yapacak ve bu noktadan liman girişine doğru ilerleyecektir.
 - B. Bir Lübnan limanından ayrılacak ve diğer Lübnan limanlarına yönelmiş herhangi bir ticari gemi, liman giriş noktasına kadar Lübnan sahilini boyunca sahil koridorunu kullanacaktır.
 - C. Herhangi bir Lübnan limanından ayrılırken ve Lübnan karasularını terkederken tüm gemiler rotalarını 270° alacaklardır.
2. Gazze şeridi sahili açıklarındaki deniz sahasına yaklaşan gemiler İsrail Deniz Kuvvetleri ile kanal 16 üzerinden çağrı yaparak irtibat kurarak denetim ve kontrole tabi tutulacaktır.
 3. İsrail ve Filistin yetkilileri arasında yapılmış antlaşmalara göre yabancı gemilerin Gazze şeridine bitişik deniz sahasına girişi güvenlik sebebiyle yasaklanmıştır.

512. TUNUS

HAKURYU 10 isimli sondaj platformu ve TOISA DARING, LAMU, PIEMONTE, ATLANTE isimli gemiler ile EAGLE barcı tarafından aşağıdaki mevkiiler içerisinde kalan sahada sondaj ve araştırma çalışmaları yapılacaktır. Çalışma gemilerinden 1000 metre açık geçilmesi, denizcilere duyurulur.

36°22'.50K, 010°54'.20D
36°06'.90K, 010°49'.30D
36°07'.50K, 010°49'.70D

İlan Nu.: 26/09

4.1

2009 SERİSİ**154. TUNUS**

01 Temmuz 2009 tarihine kadar aşağıdaki sınırlanmış saha içerisinde sualtı boru çalışmaları yapılacaktır.

36°32'.97K, 010°50'.00D
36°06'.90K, 010°49'.27D
36°32'.97K, 010°50'.00D
36°22'.53K, 010°54'.17D

176. TUNUS

Aşağıdaki belirtilen özel şamandıra mevkileriyle sınırlanmış saha döküntü sahası olarak kullanılacaktır.

A Şamandırası 36°48'.85K, 010°26'.75D
B Şamandırası 36°48'.85K, 010°25'.43D
C Şamandırası 36°47'.73K, 010°25'.43D
D Şamandırası 36°47'.73K, 010°26'.75D

217. KIZIL DENİZ - ADEN KÖRFEZİ - SOMALI

1. Hint Okyanusu, Arap Denizi, Basra Körfezi, Aden Körfezi ve Kızıl Denizdeki tüm gemilerin güvenliği arttırmak, korsanlık faaliyetlerine karşı destek sağlamak ve seyir özgürlüğünü korumak için bir ticari gemi gönüllü raporlama düzeni tesis edilmiştir.

2. Bu sahalarda faaliyet gösteren ticari gemiler aşağıda belirtilen askeri yetkililerle irtibata geçmeleri teşvik edilmelidir ki herhangi bir gemi veya Donatan/İşletmeci/Yöneticisi, herhangi bir tehlikeli olay halinde güncellenmiş tehdit değerlendirmelerini alabilmek ve bir askeri yardım için gecikmeksizin rapor vermelidir.

3. Tüm gemiler mevki raporlarını aşağıda belirtilen irtibat noktalarına yapmalıdır:

A. UK MARITIME TRADE OPERATION DUBAI
E-MAIL : UKMTOAT THE RATE OF EIM.AE
TEL. : +971 50 552 3215
FAX : +971 4 306 5710
TELEX : (51) 210473

B. MARITIME LIASION OFFICE BAHRAIN (MARLO)
E-MAIL : MARLOBAHRAIN AT THE RATE OF ME.NAVY.MIL
TEL. : +973 3940 1395
FAX : +971 4 306 5710
TELEX : (51) 210473

C. Ek olarak İspanyol gemilerine İspanya Donanması Gemi Taşımacılığı Merkezi ile irtibat için çağrı yapılır;
E-MAIL : SPFAMCOVAM AT THE RATE OF FN.MDE.ES
TEL. : +34 968 127032
FAX : +34 968 127033

4. Geri dönen gemiler Dubai MTO'dan kanal rehberlerini, tavsiye edilen rotaları ve yanında en son güncellenmiş tehdit değerlendirmesini alacaklardır.

5. Donatan/İşletmeci/Yöneticilerin gemilerini MSCHOA (Maritime Security Centre Horn of Africa)'ya kayıt ettirmiş bölgeden daha önce geçiş yapmış yada giriş yapmış tüm gemi kaptanlarına kendilerini emniyete almaları tavsiye edilir.

6. İlgili web sitesi, gemilerin kendi önlemleri için en iyi yönetim uygulamasını ve Aden Körfezinde grup geçiş bilgilendirmesini önerir. TEL.: +44 1923 958545

7. Bölgedeki tüm ulusal koordinatörlerin yukarıda belirtilen bilgileri, kıyasal seyir ikazı olarak ve uluslararası NAVTEX hizmet sağlayıcıları üzerinden denizcilere duyurulması istenilmektedir.

221. CEZAYİR

36°56'.70K, 007°48'.90D mevkiinde bir balıkçı teknesi batmıştır.

223. SİRTE KÖRFEZİ - LİBYA

M/V GECO EAGLE isimli gemi her biri 4 mil olan yedeğinde 12 kablo çekerek aşağıdaki mevkiiler içerisinde kalan sahada sismik araştırmalar yapacaktır. Çalışma gemisinden 1500 metre açık geçilmesi, denizcilere duyurulur.

31°30'.00K, 018°07'.00D
31°38'.00K, 018°25'.00D
30°47'.00K, 018°31'.00D
31°55'.00K, 018°50'.00D

229. CEZAYİR

36°49'.20K, 005°39'.38D mevkiinde bir balıkçı teknesi batmıştır.

230. CEZAYİR

36°52'.16K, 000°13'.73D mevkiinde bir balıkçı teknesi batmıştır.

231. AKDENİZ

ILE DE BREHAT isimli kablo gemisi ile 01 Ağustos 2009 tarihine kadar aşağıdaki mevkiileri birleştiren hat üzerinde kablo döşeme çalışması yapılacaktır.

32°37'.00K, 025°43'.00D
34°40'.00K, 016°02'.00D
36°35'.00K, 011°42'.00D
37°22'.00K, 011°23'.00D
38°44'.00K, 007°03'.00D
43°14'.00K, 005°22'.00D

239. MISIR

31°44'.38K, 032°40'.77D mevkiinde 08 Temmuz 2009 tarihine kadar kablo döşeme çalışması yapılacaktır. Balıkçı teknelerinin 500 metre yarıçaplı saha içerisinde balık ağı döşemesinden kaçınmaları denizcilere duyurulur.

245. MISIR

M/V FUGRO NAVIGATOR isimli gemi ile 07 Temmuz 2009 tarihine kadar aşağıdaki sınırlanmış saha içerisinde araştırma çalışmaları yapılacaktır.

32°12'.18K, 030°05'.63D
32°12'.34K, 030°38'.01D
31°55'.88K, 030°05'.79D
31°56'.04K, 030°38'.08D

246. KARADENİZ

M/V MARE NIGRUM isimli gemi ile 09-30 Haziran 2009 tarihleri arasında aşağıdaki sınırlanmış saha içerisinde araştırma çalışmaları yapılacaktır.

44°14'.84K, 030°52'.77D
43°54'.32K, 031°20'.98D
43°29'.30K, 031°21'.11D
43°21'.16K, 031°06'.00D
43°36'.00K, 029°57'.00D

250. TUNUS

PACIFIC VICTORY, NOR STAR ve BOURDON LIBERTY isimli gemiler 34°22'.57K, 011°52'.16D mevkiinde 15 Haziran - 15 Kasım 2009 tarihleri arasında ikmal ve destek çalışmaları yapacaktır.

251. TUNUS

WIL FORCE isimli gemi ile 01 Aralık 2009 tarihine kadar 34°22'.46K, 011°52'.00D mevkiinde sondaj çalışmaları yapılacaktır. Çalışma gemisinden 1 mil açık geçilmesi, denizcilere duyurulur.

252. TUNUS

VOS SIGNAL isimli gemi 36°06'.90K, 010°49'.27D ve 36°07'.52K, 010°49'.73D mevkiilerinde 31 Temmuz 2009 tarihine kadar ikmal, destek ve yedek çekme çalışmaları yapacaktır. Çalışma gemisinden 1 mil açık geçilmesi, denizcilere duyurulur.

263. MISIR

M/V OMNI ANDRA ve M/V MIERMAID DISCOVERORY isimli gemiler ile 26 Temmuz 2009 tarihine kadar aşağıdaki sınırlanmış saha içerisinde sismik araştırma çalışmaları yapılacaktır.

31°33'.12K, 032°17'.14D
31°33'.12K, 032°29'.30D
31°47'.91K, 032°29'.30D
31°47'.91K, 032°17'.14D

264. MISIR

M/V ZODIAC RASCO-1 ve M/V RUNER isimli gemiler ile 23 Temmuz 2009 tarihine kadar aşağıdaki sınırlanmış saha içerisinde sismik araştırma çalışmaları yapılacaktır.

32°06'.55K, 030°14'.35D
31°41'.81K, 029°38'.95D
31°18'.80K, 030°15'.03D
31°23'.21K, 030°18'.98D

Sondaj Platformları (265/09 Numaralı Bildiriye Kadar) :

BÖLGE/Platform İsmi Enlem Boylam

Akdeniz (Batı/Güney/Güneydoğu)

7 November	34°23'.00K	12°15'.00D
Adriatic 10	31°53'.40K	31°06'.70D
Adrytic 4	31°55'.50K	32°31'.30D
Amilcar	34°05'.00K	11°34'.00D
Arctic III	33°46'.90K	12°33'.50D
Ashtart 6	34°17'.00K	11°25'.30D
AtwoodAuora	31°34'.50K	30°02'.60D
Baltim East	31°46'.90K	31°14'.70D
Baltim S-1	31°39'.50K	31°14'.30D
Baraka	31°06'.10K	10°49'.30D
BD 1	33°51'.70K	12°03'.50D
Cercina I	34°44'.70K	11°05'.70D
Cercina II	34°43'.60K	11°06'.60D
Cercina III	34°41'.40K	11°05'.80D
Cercina VI	34°44'.20K	11°05'.40D
Cercina VII	34°41'.80K	11°05'.20D
Darfeel	31°34'.30K	32°26'.10D
Darfeel 1	31°34'.00K	32°26'.00D

Didon	33°47'.20K	11°53'.60D
Ensco 85	33°50'.60K	11°55'.00D
Ensco 105	34°22'.60K	11°52'.10D
Estruc. Didon	33°47'.90K	11°53'.50D
Happy	31°55'.10K	31°51'.30D
Hasdrubal	34°08'.90K	11°36'.60D
Karous (1)	31°37'.80K	32°14'.10D
Key Manhattan	31°39'.50K	32°40'.70D
Key Singapore	31°55'.20K	31°51'.20D
Mari - B	31°44'.10K	34°17'.60D
Maersk Guardin	31°50'.80K	30°38'.00D
Merseak Andeur	31°34'.80K	32°32'.10D
Merseak Gardein	31°46'.00K	30°34'.50D
Miskar	34°22'.50K	11°52'.00D
Nidoco 9	31°35'.00K	31°16'.10D
Ifa III	33°26'.50K	11°18'.10D
Ikdan	36°16'.50K	11°39'.70D
Isis	34°34'.10K	12°31'.60D
Ocean Lexington	31°53'.20K	31°53'.40D
Ocean Spur	31°31'.70K	31°40'.60D
Oudna	36°16'.90K	11°39'.70D
P.Fouad	31°33'.70K	32°29'.30D
P.Fouad (M-SE2)	31°30'.90K	32°31'.60D
P.Fouad (SE-1)	31°29'.70K	32°34'.70D
Pride Sea Explorer	34°17'.60K	11°48'.40D
Rosetta-1	31°50'.80K	30°31'.20D
Rosetta-2	31°45'.80K	30°34'.50D
Sabrata	33°45'.10K	12°41'.00D
Santa Fe 136	33°41'.40K	11°38'.70D
Scarabeo 6	32°03'.00K	30°19'.00D (NAVIII 222/09)
Sea Explorer	34°22'.50K	11°32'.00D
Senefru	31°48'.90K	30°56'.10D
Sneferu	31°26'.20K	30°58'.00D
Temsah	31°51'.70K	32°06'.40D
Trident IV-A	33°50'.40K	10°36'.40D
Tripode	36°22'.50K	10°54'.20D
Wakar	31°42'.30K	32°24'.50D
West Aken	31°54'.90K	31°54'.10D
İsmi bilinmiyor	31°34'.80K	30°07'.80D
İsmi bilinmiyor	31°34'.50K	30°07'.30D
İsmi bilinmiyor	31°27'.30K	30°05'.70D
İsmi bilinmiyor	31°24'.50K	30°04'.20D
İsmi bilinmiyor	31°24'.10K	30°02'.00D
İsmi bilinmiyor	33°55'.30K	12°40'.80D

Adriyatik Denizi - İyon Denizi

Armida 1	44°28'.50K	12°27'.20D
Ana	44°41'.00K	13°16'.10D
Ananaria	44°21'.80K	13°22'.50D
Annabella	44°13'.70K	13°04'.40D
Bonaccia	43°36'.00K	14°21'.20D
Ivana B	44°41'.20K	13°13'.10D
Ivana C	44°37'.00K	13°11'.30D
Ivana E	44°44'.70K	13°14'.80D
Ivana D	44°47'.00K	13°15'.80D
Ivana K	44°44'.70K	13°18'.00D
IDA-A	44°29'.70K	13°26'.70D
IDA-B	44°26'.80K	13°28'.80D
IDA-C	44°27'.70K	13°30'.30D
Ika - A	44°21'.50K	13°29'.30D

YABANCI KAYNAKLI SEYRÜSEFERE AİT DUYURULAR**BÖLÜM 4**

Irina	44°31'.70K	13°22'.80D
Ocean King	44°21'.80K	13°26'.80D
Marica	44°04'.30K	14°00'.60D
Morena I	44°13'.60K	12°29'.00D
Steward	44°12'.80K	12°46'.60D
Vesna	44°41'.20K	13°19'.10D
İsmi bilinmiyor	40°50'.00K	18°17'.00D
İsmi bilinmiyor	44°30'.00K	13°00'.00D

Karadeniz

Eleven 11	45°40'.40K	31°41'.30D
F. Gloria	44°36'.00K	29°21'.50D
Jupiter	44°32'.80K	29°26'.80D
Prometeu	43°01'.60K	28°21'.60D (NAVIII 262/09)
Sivash	44°50'.20K	36°24'.30D
Tavrida	45°34'.05K	32°47'.32D (NAVIII 209/09)
İsmi bilinmiyor	44°03'.40K	30°09'.30D

2005 SERİSİ**685/05. ÖZEL UYARI-1**

ALO 158 SAHİL GÜVENLİK İhbar Hattına, özellikle Ege Denizi ve açık denizlerde GSM ile yapılan aramaların diğer ülkelerin çağrı servislerine yönlenmemesi için **+90 312 158 00 00** ile ulaştırılması gerekmektedir. Denizcilere duyurulur.

ÖZEL UYARI-2

Ülkemiz kıyılarında bulunan ve emniyetli seyre yönelik hizmet vermekte olan Deniz Fenerlerinde meydana gelebilecek arızaların denizcilere duyurulması amacıyla Kıyı Emniyeti Genel Müdürlüğü Seyir Yardımcıları Dairesi Başkanlığı uhdesindeki seyir yardımcılarında hizmet vermek amacıyla "**151 ALO KIYI EMNİYET**" **ÖZEL SERVİS NUMARASI** tesis edilmiş olup, tüm denizcilere ve denizcilikle ilgili kurum/kuruluşlara duyurulur.

2007 SERİSİ**ÖZEL UYARI-3**

Notik Yayınlarımızın kullanıcılarından gelen bilgiler ışığında, her aşamadaki kullanıcı ve kanun yürütücülerin, yayınlarımızın; yayın, yeni yayın, yeni baskı, eş baskı gibi kavramlarda karışık bilgilere sahip olduğu tarafımızdan tespit edilmiş olup, bu kavramları açıklamak isteriz:

Yayın Tarihi : Her hangi bir konuda seyir ihtiyaçlarını karşılamak için ilk defa yapılan yayının tarihidir.

Yeni Yayın Tarihi : Mevcut bir yayının önceki baskılarını iptal ettirecek kadar içeriğinde değişme ve/veya düzeltme meydana gelmiş ve bu değişme ve/veya düzeltmeleri kapsayan, yeni teknik bilgileri ihtiva eden yayının tarihidir. (Yayına ait eski baskı/baskıları yürürlükten kaldırır)

Yeni Baskı Tarihi : Yayının içeriğinde büyük değişiklikler olmamış fakat yine de belli zaman aralıklarıyla Haftalık Denizcilere İlanlar Bülteni ile değişme/düzeltilme verilmiş ama ambar stoğunun azalması, değişme/düzeltilmelerin yığılma göstermesi veya yıllardır kullanımda olmasından dolayı yıpranma göstermesi sebebiyle yeniden basıldığı yayının tarihidir. (Kapak tasarımı yenilenmiş olabilir) (*)

Eş Baskı : Mevcut yayının Haftalık Denizcilere İlanlar Bülteni ile hiçbir değişme/düzeltilme yapılmadığı halde ambar stoğunun azalması veya bitmesi sebebiyle basılmasıdır. Bu yayının tarihlerinde hiçbir değişiklik yapılmaz ve aynen basılır. (Kapak tasarımı yenilenmiş olabilir) (*)

(*) Bir yayının kapak tasarımının yenilenmiş olması, o yayının içeriğinin değiştiği anlamına gelmeyip, eski baskı yayınları da yürürlükten kaldırmaz.

ÖZEL UYARI-4

NAVTEKS ve TRT Radyosundan yayımlanan seyir ikazlarına ait güncel duyurulara Seyir, Hidrografi ve Oşinografi Dairesi Başkanlığının web sayfasında www.shodb.gov.tr adresinden "Seyir Duyuruları" linkinden ulaşılabilir, denizcilere duyurulur.

(1) SEYİR, HİDROGRAFI VE OŞİNOGRAFI DAİRESİ BAŞKANLIĞI WEB SİTESİ

Haftalık Denizcilere İlanlar Bülteni, ACROBAT READER programı ile okunabilecek formatta internet adresimizde yayımlanmaktadır.

<http://www.shodb.gov.tr>

(2) SEYİR, HİDROGRAFI VE OŞİNOGRAFI DAİRESİ BAŞKANLIĞI TRT – TELETEKS YAYINLARI

Anzalı seyir yardımcılarının denizcilere duyurulması amacıyla hazırlanan TELETEKS sayfası, TRT – TELEGÜN (TELETEKS)'de 193 sayfa numarası ve "ARIZALI SEYİR YARDIMCILARI" başlığı altında hizmet sunmaktadır.

(3) SEYİR, HİDROGRAFI VE OŞİNOGRAFI DAİRESİ BAŞKANLIĞI DENİZCİLERE İLANLAR KÜMÜLATİF LİSTESİ

Seyir, Hidrografi ve Oşinografi Dairesi Başkanlığımızın internet sayfasında 2000 yılından itibaren TÜRK HARİTALARINA gelen Denizcilere İlanların listesi "KÜMÜLATİF LİSTE" adı altında yayımlanmaktadır.

(4) NAVTEKS YAYINLARI

Türk Telekom Telsiz İşletme Müdürlüğü tarafından deniz haberleşme hizmetinin GMDSS'e uygun hale getirilmesi amacıyla 518 KHz.'e ilave olarak 490 KHz ve 4209.5 KHz üzerinden TÜRKÇE olarak aşağıdaki periyotlarda yayım yapılmaktadır.

490 KHz. için ;	YAYIN KODU	YAYIN ZAMANI (UTC)						
SAMSUN	A	00.00	04.00	08.00	12.00	16.00	20.00	
İSTANBUL	B	00.10	04.10	08.10	12.10	16.10	20.10	
İZMİR	C	00.20	04.20	08.20	12.20	16.20	20.20	
ANTALYA	D	00.30	04.30	08.30	12.30	16.30	20.30	

4209.5 KHz. için ;

İSTANBUL	M	02.00	06.00	10.00	14.00	18.00	22.00
----------	---	-------	-------	-------	-------	-------	-------

(5) DGPS YAYINLARI

Türk Boğazları Gemi Trafik Hizmetleri (TBGTH) kapsamında İstanbul ve Çanakkale Boğazlarına tesis edilen ve yayıma başlayan DGPS istasyonlarına ait bilgiler aşağıda olduğu gibidir.

İSTASYON BİLGİLERİ	İSTANBUL BOĞAZI	ÇANAKKALE BOĞAZI
(A) İstasyon Adı	: Rumeli Feneri	Kumkale
(B) Gönderici ID Nu.	: 373	374
(C) Referans ID Nu.	: 545 / 546	547 / 548
(Ç) İstasyon Mevkii	: 41°14'.19K, 29°06'.46D	39°59'.37K, 26°10'.84D
(D) Etkin Menzli	: 160 Mil	160 Mil
(E) Yayım Tipi	: RTCM	RTCM
(F) Yayım Frekansı	: 301 KHZ	307.5 KHZ
(G) Kullanılan Datum	: WGS - 84	WGS - 84

HİDROGRAFİK MEMORANDUM

1. 07 Haziran 1973 tarih ve 14557 sayılı Resmi Gazetede yayımlanan 1738 sayılı yasa ve 1738 sayılı Seyir ve Hidrografi Hizmetleri kanunu uyarınca denizcilerimiz tarafından Seyir ve Deniz Emniyetini doğrudan etkileyen aşağıda belirtilen hususların Seyir, Hidrografi ve Oşinografi Dairesi Başkanlığına bildirilmesi gerekmekte olup, can ve mal emniyetini sağlamaya yönelik çalışmalara tüm denizcilerin katılmasını bekleriz.

a. Liman ve kıyılarda mevcut harita ve planlara göre meydana gelmiş değişiklikler, ilaveler ve uyumsuzluklar var mı? (Örneğin yeni rıhtım, yeni iskele, mendirek, denizin doldurulması, batık, deşarj, yeni fener, şamandıra tesisi, tarama, yat limanı, balıkçı barınağı, havuz, ponton, çekek yeri, dolfın, balık çiftliği v.b.)

b. Liman sınırları içerisinde tespit edilen/rapor edilen derinlik değişikliği mevcut mu?

c. Liman yaklaşımında sahil görünümünde harita ve kılavuz kitaplarına göre meydana gelmiş değişiklikler var mı?

d. Işıklı ve bağlama şamandıralarının şekil ve renk bakımından harita ve notik yayınlarla uyumsuzluğu var mı?

e. Fenerler ve sis işaretleri, ışıklı şamandıraların harita ve notik yayınlar ile uyumsuzluğu mevcut mu?

f. Görülecek tehlikeli yüzer cisimler.

g. Bildirilmesinde gerek duyulan diğer hususlar.

2. Yukarıda belirtilen hususların bildirilmesi durumunda bölgedeki en büyük ölçekli harita kullanılmalı ve mümkün olduğu takdirde kroki gönderilmelidir.

3. Tespit edilen derinlik değişikliklerinde kullanılan iskandil (Echo Sounder) cihazının marka ve modeli ile İskandil kağıdının gönderilmesi yararlı olacaktır.

4. Tespit edilen uyumsuzlukta koordinat bildirildiğinde elde edilen koordinatın hangi datumda (ED50, WGS84, PULKOVO 1942 vd) alındığının bildirilmesi hassasiyet açısından yararlı olacaktır.

Seyir, Hidrografi ve Oşinografi Dairesi Başkanlığı

Memoranduma esas teşkil eden bilginin genel yeri :

Memoranduma esas teşkil eden bilginin cinsi :

Memoranduma esas teşkil eden bilginin koordinatları :.....K.....D.

Etkilenen Türk Seyir haritaları :

Açıklamalar :

**SEYİR, HİDROGRAFI VE OŞİNOGRAFI
DAİRESİ BAŞKANLIĞI**

34805 ÇUBUKLU/İSTANBUL

1738 Sayılı Yasa ve 6/6218 Sayılı Bakanlar Kurulu Kararnamesi uyarınca Posta ücretinden muafır.

TCG

TCSG

M/S

S/S

Kaptan/Komutan	Ünvanı/Rütbesi	Adı ve Soyadı	İmzası
Gün / /2008			