

ISSN 1303-5568



**PARAGRAF NUMARALARI :**

**136 - 140**

**SAYI : 23**

**06 HAZİRAN 2009**

**HAFTALIK  
DENİZCİLERE  
İLANLAR  
BÜLTENİ**

**SEYİR, HİDROGRAFI VE OŞİNOGRAFI DAİRESİ BAŞKANLIĞI  
34805 ÇUBUKLU / İSTANBUL**

**TELEFON : 0 216 322 25 80 (4 Hat)  
BELGEGEÇER : 0 216 331 05 25**

**E-Posta : info@shodb.gov.tr  
İnternet : http://www.shodb.gov.tr**

*Haftalık Denizcilere İlanlar; yayın tarihinden bir gün önce Başkanlığımız internet sitesinde yayımlanmaktadır.*

## SEYİR, HİDROGRAFI VE OŞİNOGRAFI DAİRESİ BAŞKANLIĞINDAN YAPILACAK HARİTA TALEPLERİ

Seyir Haritaları en son düzeltmeleri işlenmiş olarak, Bütünleşik Malzeme Yönetim Sistemi (BMYS) stok ve kayıt işlemleri yapılarak karşılanması gerektiğinden, çok miktardaki son kullanıcı taleplerin karşılanması için Seyir, Hidrografi ve Oşinografi Dairesi Başkanlığı Harita Mal Saymanlığı ile koordine edilerek gelinmesi ilgililere duyurulur.

Koordine Edilecek Makam/Kısım : Harita Mal Saymanlığı  
E-Posta : haritasatis@shodb.gov.tr  
İnternet : http://www.shodb.gov.tr  
Telefon : 0 216 322 25 80 (4 Hat) Dahili: 4230-4232  
Belgegeçer : 0 216 331 05 25

### HARİTA VE NOTİK YAYIN TEMİNİ

Başkanlığımız tarafından üretilen harita ve notik yayınlar, Başkanlığımızda satıldığı gibi, yetkili satış bayilerinde de satılmaktadır. İhtiyaç sahipleri, ihtiyaçları olan harita ve notik yayınları Başkanlığımız ve aşağıda adresleri belirtilen Satış Bayilerinden ücreti karşılığı temin edebilirler. Bayilerde satışa sunulan harita ve notik yayınların satış fiyatları, Başkanlığımız satış fiyatları ile aynıdır.

<b>AKADEMİ DENİZCİLİK TİC. VE LTD. ŞTİ.</b> Kemeraltı Cad. Nu.:22 Karaköy/İSTANBUL Telefon : 0 212 251 82 49 Belgegeçer : 0 212 251 85 59 admin@akademidenizcilik.com	<b>MARINE MARKET DZ.SAN.VE TİC.LTD.ŞTİ.</b> Hacı Mimi Mh. Necatibey Cad. Galata Beyazıt Sk. Nu.: 20 Tophane/İSTANBUL Telefon : 0 212 245 94 31-33 Belgegeçer : 0 212 245 94 35 info@marine-market.com	<b>YATMAR YATÇILIK, DENİZCİLİK TUR. SAN. VE TİC. A.Ş.</b> Kızılay Cad. Nu.:3 Alsancak/İZMİR Telefon : 0 232 421 70 88 Belgegeçer : 0 232 463 15 33 yatmar@yatmar.com
<b>ATA DENİZCİLİK</b> Çankaya Mh. Silifke Cd. Üzüm İş Merkezi Kat: 1 D:44 MERSİN Telefon : 0 324 237 75 37 Belgegeçer : 0 324 237 75 47 info@atadenizcilik.com	<b>MARLİN YAT TURİZM SAN. LTD. ŞTİ.</b> Sarıana Mh. 26..Sk. Kadir Yüzak Ap. Nu.:1 48700 Marmaris/MUĞLA Telefon : 0 252 412 14 41-42 Belgegeçer : 0 252 412 14 info@marlin.com.tr	<b>YILMAZ DENİZ MOTORLARI TİC. LTD. ŞTİ.</b> Kiremithane Mah. Cengiztopel Cd. Torpil Apt. Nu.:52 MERSİN Telefon : 0 324 237 12 80 Belgegeçer : 0 324 237 02 61
<b>AMATÖR DENİZCİLİK FEDERASYONU İKT. İŞL.</b> Ataköy Marina sahil Yolu Ataköy/İSTANBUL Telefon : 0 212 559 98 72-73 Belgegeçer : 0 212 560 69 37	<b>MİLTA TUR. İŞL. A.Ş. BODRUM MARINA ŞB.</b> Neyzen Tefvik Cad. Nu.:5 Bodrum/MUĞLA Telefon : 0 252 316 18 60 Belgegeçer : 0 252 316 14 06 ayberk_melk@hotmail.com	<b>ZEKİ KEBİR YAY. DAĞ. PAZ. KIRT. İLT. TUR. TİC. LTD. ŞTİ.</b> Cumhuriyet Mh. Göcek/Muğla Telefon : 0 252 645 10 14 Belgegeçer : 0 252 645 16 82
<b>ANT TURİZM İNŞ.SAN. VE TİC.LTD.ŞTİ.</b> Küçükköy Sanayi Sitesi Nu.: 19 Bodrum/MUĞLA Telefon : 0 252 313 05 60 Belgegeçer : 0 252 316 47 info@antiyacht.com	<b>POYRAZ GEMİ DONANIM, DENETİM SERVİS HİZ. LTD.ŞTİ.</b> Mobilyacılar Sitesi 1. Blok Nu.:19 Kaşüstü Yomra/TRABZON Telefon : 0 462 341 32 28 Belgegeçer : 0 462 341 45 31	<b>ELEKTRONİK HARİTA BAYİSİ - ANEL TELEKOMİNİKASYON</b> 1. Esenşehir, Atatürk Cad. Nu.:4 Y.Dudullu/İSTANBUL Telefon : 0 216 528 50 00 Belgegeçer : 0 216 420 75 29
<b>ÇAĞDAŞ BİLGİSAYAR TİC. VE BSN. LTD.ŞTİ.</b> Büklüm Sk.Nu.:22/16 Küçükesat/ANKARA Telefon : 0 312 425 18 32 Belgegeçer : 0 216 425 18 52	<b>ŞENTÜRK DENİZ MALZ. SAN. VE TİC.</b> Evliya Çelebi Mh. Gıptaş Sanayi Sitesi A Blok Nu.:14 İçmeler-Tuzla/İSTANBUL Telefon : 0 216 447 03 62 Belgegeçer : 0 216 447 03 73 senturkdenizcilik@senturkdenizcilik.com	<b>ELEKTRONİK HARİTA BAYİSİ - DOĞA TEKNOLOJİ YAZILIM DAN. SAN. TİC. LTD. ŞTİ.</b> Osmanağa Mh. Karadut Sk. Ürer Han Nu.:29 Kat:3 D:11 Kadıköy/İSTANBUL Telefon : 0 216 414 91 10 Belgegeçer : 0 216 414 91 11
<b>DENİZCİLER DAY. DER. İKTİSADİ İŞL.</b> Fener Kalamış Cad. Yelken Sk. Nu.:3/5 Deniz Apt. Kalamış/İSTANBUL Telefon : 0 216 336 46 53 Belgegeçer : 0 216 336 98 46 ddd@ddd.org.tr	<b>THOMAS GUNN YASDEN DZ.MLZ. LTD. ŞTİ.</b> İçmeler Mevkii Sahil Yolu Cd. Denizciler Tic. Mrk. Nu.:25 D:21-22-27 Tuzla/İSTANBUL Telefon : 0 216 493 74 01 Belgegeçer : 0 216 493 74 02	<b>ELEKTRONİK HARİTA BAYİSİ - IDEAL TEKNOLOJİ BİLİŞİM ÇÖZÜMLERİ A.Ş.</b> Cumhuriyet Cd. Yeniparseller Sk. Nu.:20 B Blok Kavacık/Beykoz-İSTANBUL Telefon : 0 216 680 07 07 Belgegeçer : 0 216 680 07 03
<b>EAST MARINE DZ.CİLİK VE TURİZM A.Ş.</b> Kumlar Cad. Nu.:8 Atalar Kartal/İSTANBUL Telefon : 0 216 517 32 43 Belgegeçer : 0 216 517 32 43	<b>UMUT DENİZCİLİK GEMİ VE YAT MLZ. TİC. LTD. ŞTİ.</b> Kılıçalıpaşa Mescit Sk.Nu.:13 Karaköy/İSTANBUL Telefon : 0 212 251 81 02 Belgegeçer : 0 212 251 78 49 umutdenizcilik@hotmail.com	
<b>KAPTAN YAYINCILIK VE GIDA SAN. TİC. LTD. ŞTİ.</b> İstiklal Cad. Nu.:395(Yeni 199/A) Beyoğlu/İSTANBUL Telefon : 0 212 249 88 93 Belgegeçer : 0 212 243 84 82	<b>VİRA DENİZCİLİK</b> Kemankeş Mh. Karamustafapaşa Sk. Nu.:59-61 Karaköy/İSTANBUL Telefon : 0 212 244 47 13 Belgegeçer : 0 212 251 74 info@viradenizcilik.com	

## İÇİNDEKİLER

Bölüm 1	Türk Seyir ve Yat Haritalarına Ait Düzeltmeler
Bölüm 2	Notik Yayınlar Ait Değişme/Düzeltmeler ve Duyurular
Bölüm 3	Yerli Kaynaklı Seyrüsefere Ait Duyurular
Bölüm 4	Yabancı Kaynaklı Seyrüsefere Ait Duyurular
Bölüm 5	Denizcilere Özel Duyurular
Bölüm 6	Bilgilendirme

## AÇIKLAMA

- 1. HAFTALIK DENİZCİLERE İLANLAR YAYINI, KARADENİZ - MARMARA DENİZİ - EGE DENİZİ - AKDENİZ'E AIT YÜRÜRLÜKTEKİ TÜRK SEYİR VE YAT HARİTALARI FOLYOLARINI KAPSAR.**
- 2. COĞRAFİ MEVKİLER; BÖLGEDEKİ EN BÜYÜK ÖLÇEKLİ HARİTAYA GÖRE VE HARİTA DATUMUNA UYGUN OLARAK VERİLMİŞTİR.**
- 3. KERTERİZLER; 000°-360° (HAKİKİ) SAAT YELKOVANI YÖNÜNDEDİR. FENERLERİN KERTERİZLERİ DENİZDEN KERTERİZALMA ESASINA GÖRE VERİLMİŞTİR.**
- 4. GEÇİCİ İLANLARIN PARAGRAF NUMARALARI YANINA (T)(\*) KONULMUŞTUR.**
- 5. DENİZCİLERİN, SEYİR EMNİYETİNE TEHLİKE TEŞKİL EDEN DURUMLARI, BU İLANIN SONUNDA VERİLEN HİDROGRAFIK MEMORANDUM'DAKİ ESASLARA UYGUN OLARAK KAPAK SAYFASINDA BELİRTİLEN ADRESE(\*\*) BİLDİRMELERİ CAN VE MAL EMNİYETİ BAKIMINDAN ÖNEMLİDİR.**
- 6. SEYİR, HİDROGRAFI VE OŞİNOGRAFI DAİRESİ BAŞKANLIĞI YAYINLARI BAŞKANLIĞIMIZ HARİTA SATIŞ KISMINDA VE SAYFA-I'DE BELİRTİLEN YETKİLİ SATIŞ BAYİLİKLERİNDE SATILMAKTADIR.**

(\*) Geçici İlanlar (T) ve Ön Hazırlık amaçlı ilanlar (P); seyir haritalarına kurşun kalemle işlenecektir.

(\*\*) Hidrografik Memorandum gönderimi 07 Haziran 1973 tarih ve 14557 sayılı Resmi Gazetede yayımlanan 1738 sayılı yasa uyarınca posta ücretinden muaftır.

## TÜRK SEYİR HARİTALARI SON DÜZELTME PARAGRAF NUMARALARI

TR Harita Numarası	Son Düzeltme İlan ve Paragraf	TR Harita Numarası	Son Düzeltme İlan ve Paragraf	TR Harita Numarası	Son Düzeltme İlan ve Paragraf
2	52-263-08	111	29-152-08	291	18-116-09
3	10-037-07	112	38-202-08	292	16-104-09
4	40/41-217-08	113	27-135-08	293	23-139-09
10 (INT 310)	20-123-09	121	Y.Y.Tarihi 24/11/07	294	23-139-09
10 A	21-128-09	122	35-179-08	295 (INT 3752)	04-024-09
10 B	20-123-09	123	45-232-08	296	23-139-09
11 (INT 3802)	26-128-08	131	20-124-09	311	16-107-09
12 (INT 3804)	35-179-08	132	15-098-09	312	20-126-09
13 (INT 3806)	20-124-09	133	42-219-07	313	03-020-09
14	16-103-09	141	27-111-07	321	03-020-09
14 A	16-103-09	142	15-097-09	322 (INT 3651)	35-183-07
15	20-123-09	143	16-103-09	323	41-216-07
16	21-128-09	144	16-103-09	324	34-175-08
17	21-128-09	151	22-132-09	331	16-108-09
18 (INT 3800)	14-091-09	152	13-080-09	332	Y.Y.Tarihi 28/03/09
19	14-088-09	154	04-016-08	333 (INT 3656)	24-119-08
20	16-110-09	161	30-155-08	334 (INT 3660)	49-255-08
20 A	20-125-09	162	14-090-09	335	24-119-08
21	17-113-09	171	21-129-09	341	52-260-08
22 A	21-131-09	172	17-111-09	342	49-241-06
22 B	07-041-09	181	18-115-09	343	02-018-09
23	16-106-09	193	14-088-09	344	19-121-09
24	05-026-09	211	16-105-09	345	07-023-07
25	01-003-09	212 (INT 3750)	17-113-09	1121	24-117-08
26	05-027-09	212 A	17-113-09	1131	22-104-08
29 (INT 3708)	23-139-09	212 B	17-113-09	1231	06-030-09
30 (INT 308)	48-253-08	213	16-105-09	1311 (INT 3856)	20-124-09
31	21-131-09	214	39-206-08	1321	15-098-09
32 (INT 3600)	07-031-08	215	23-140-09	1322	Y.H.Tarihi 07/02/09
33 (INT 3602)	13-059-08	221 (INT 3784)	48-251-08	1331	Y.Y.Tarihi 23/02/08
34	19-109-09	222	07-041-09	1332	Y.Y.Tarihi 19/04/08
35	13-086-09	223	15-099-09	1401	16-103-09
36	46-243-08	224	09-055-09	1402	16-103-09

**TÜRK SEYİR HARİTALARI SON DÜZELTME PARAGRAF NUMARALARI**

TR Harita Numarası	Son Düzeltme İlan ve Paragraf	TR Harita Numarası	Son Düzeltme İlan ve Paragraf	TR Harita Numarası	Son Düzeltme İlan ve Paragraf
1411 (INT 3860)	27-111-07	2231	15-099-09	3211	03-020-09
1421	06-022-06	2234	18-117-09	3212	35-182-07
1431	23-111-06	2235	22-135-09	3221 (INT3653)	35-183-07
1501	50/51-257-08	2241	29-123-07	3222 (INT3652)	08-037-08
1611	18-114-09	2245	12-078-09	3223	Y.H.Tarihi 24/03/07
1722	09-050-09	2246	12-078-09	3310	20-127-09
1723	19-119-09	2247	22-107-08	3331 (INT3657)	10-066-09
1811 (INT 3758)	29-152-08	2248	43-230-07	3341	13-059-08
1821	47-231-06	2911	13-083-09	3342 (INT3661)	34-176-08
1822	17-112-09	2916	11-048-08	3343	39-209-08
1911	20-122-09	2919	47-245-08	3344	07-033-08
2111	10-060-09	2920	22-133-09	3361	40/41-215-08
2121	42-220-08	2921 (INT 3756)	23-137-09	3401	52-262-08
2131	29-153-08	2921 A	23-136-09	3402	17-080-08
2132	42-220-08	2921 B	23-137-09	3403	52-260-08
2134	01-002-09	2922	23-138-09	8005	Y.Y.Tarihi 20/12/75
2136	42-220-08	2923 (INT 3754)	22-133-09	8006	49-267-07
2141	06-033-09	2924	10-058-09		
2142	08-027-07	2925	13-056-08		
2143	50-274-07	2926	23-138-09		
2144	18-084-08	2927	23-137-09		
2145	18-084-08	2928	19-120-09		
2146	39-206-08	2929	16-104-09		
2147	43-224-08	2931	21-130-09		
2149	23-140-09	2941	13-084-09		
2210	48-251-08	2942	07-031-06		
2211	37-183-06	3110	39-208-08		
2212 (INT 3785)	45-235-08	3111	13-057-08		
2213	48-251-08	3112	06-035-09		
2214	48-251-08	3113	10-052-06		
2215	10-061-09	3121	35-186-08		
2223	10-062-09	3122	52-258-08		
2224	10-063-09	3131	52-259-08		

## TÜRK YAT HARİTALARI SON DÜZELTME PARAGRAF NUMARALARI




TR Yat Harita Numarası	Son Düzeltme İlan ve Paragraf	TR Yat Harita Numarası	Son Düzeltme İlan ve Paragraf	TR Yat Harita Numarası	Son Düzeltme İlan ve Paragraf
2004_1	21-131-09	2901_20	22-134-09	3002_3	29-142-06
2004_2	07-042-09	2901_21	Y.H.Tarihi 01/03/08	3002_4	03-020-09
2004_3	12-078-09	2901_22	Y.H.Tarihi 01/03/08	3002_5	19-091-08
2004_4	12-078-09	2902_1	23-139-09	3002_6	Y.H.Tarihi 27/05/06
2004_5	18-084-08	2902_2	21-130-09	3002_7	02-017-09
2004_6	Y.H.Tarihi 26/05/07	2902_3	02-011-09	3002_8	42-222-07
2004_7	12-078-09	2902_4	23-139-09	3002_9	19-091-08
2004_8	12-078-09	2902_5	Y.H.Tarihi 21/06/08	3002_10	35-182-07
2004_9	33-169-07	2902_6	04-024-09		
2004_10	33-169-07	2902_7	06-032-09		
2004_11	Y.H.Tarihi 26/05/07	2902_8	17-113-09		
2004_12	Y.H.Tarihi 26/05/07	2902_9	Y.H.Tarihi 21/06/08		
2004_13	Y.H.Tarihi 26/05/07	2902_10	13-084-09		
2004_14	43-230-07	2902_11	02-013-09		
2901_1	23-139-09	2902_12	14-092-09		
2901_2	21-130-09	2902_13	Y.H.Tarihi 21/06/08		
2901_3	19-120-09	2902_14	Y.H.Tarihi 21/06/08		
2901_4	06-031-09	2902_15	Y.H.Tarihi 21/06/08		
2901_5	02-011-09	2902_16	Y.H.Tarihi 21/06/08		
2901_6	22-133-09	2902_17	Y.H.Tarihi 21/06/08		
2901_7	22-133-09	3001_1	20-126-09		
2901_8	18-116-09	3001_2	09-055-09		
2901_9	13-083-09	3001_3	01-004-08		
2901_10	Y.H.Tarihi 01/03/08	3001_4	06-034-09		
2901_11	09-051-09	3001_5	16-107-09		
2901_12	23-136-09	3001_6	02-016-09		
2901_13	36-191-08	3001_7	01-004-08		
2901_14	16-104-09	3001_8	06-034-09		
2901_15	33-169-08	3001_9	25-128-06		
2901_16	47-245-08	3001_10	32-147-07		
2901_17	Y.H.Tarihi 01/03/08	3001_11	36-192-08		
2901_18	02-010(T)-09	3002_1	03-020-09		
2901_19	02-011-09	3002_2	07-043-09		

**PARAGRAF NUMARALARI**

<b>Paragraf Nu.</b>	<b>Sayfa Nu.</b>	<b>Paragraf Nu.</b>	<b>Sayfa Nu.</b>	<b>Paragraf Nu.</b>	<b>Sayfa Nu.</b>
136	1.2				
137	1.2				
138	1.3				
139	1.3-1.4				
140	1.4				

**İLGİLİ PARAGRAFLARIN ETKİLEDİĞİ HARİTA NUMARALARI**


<b>Harita Nu.</b>	<b>Paragraf Nu.</b>	<b>Harita Nu.</b>	<b>Paragraf Nu.</b>
TR 29 (INT 3708)	139		
TR 215	140		
TR 293	139		
TR 294	139		
TR 296	139		
TR 2147	140		
TR 2921 (INT 3756)	136-137		
TR 2921A	136		
TR 2921B	137		
TR 2922	138		
TR 2926	138		
TR 2927	136-137		
Yat Haritası 2901_12	136		
Yat Haritası 2901_14	137		
Yat Haritası 2902_1	139		
Yat Haritası 2902_4	139		

**136 İSTANBUL BOĞAZI - Yeniköy Kuzeybatısı - Şamandıra**  
KAYNAK: TCSG - 303 Komutanlığı**Harita 2927 (İstanbul Boğazı, Beykoz, Plan B) (051/09) [ED50 DATUMU]**SİLİNİZ  FI&FI.Y.3s3M 41°07'.97K, 29°04'.09D**Harita 2921A (051/09) [ED50 DATUMU]**SİLİNİZ  FI&FI.Y.3s3M 41°07'.97K, 29°04'.09D**Harita 2921 (INT 3756) (104/09) [ED50 DATUMU]**SİLİNİZ  FI&FI.Y.3s3M 41°07'.97K, 29°04'.09D**Yat Haritası 2901\_12 (190/08) [WGS84 DATUMU]**SİLİNİZ  FI&FI.Y.3s3M 41°07'.91K, 29°04'.06D**137 İSTANBUL BOĞAZI - Dolmabahçe Açıkları - Bağlama Şamandırası**  
KAYNAK: TCG AĞ- 5 Komutanlığı**Harita 2927 (İstanbul Boğazı, Dolmabahçe - Haliç, Plan A) (136/09) [ED50 DATUMU]**KAYDIRINIZ  'ı 41°02'.53K, 29°01'.18D'dan 41°02'.57K, 29°01'.15D'ya**Harita 2921B (120/09) [ED50 DATUMU]**KAYDIRINIZ  'ı 41°02'.53K, 29°01'.18D'dan 41°02'.57K, 29°01'.15D'ya**Harita 2921 (INT 3756) (136/09) [ED50 DATUMU]**KAYDIRINIZ  'ı 41°02'.53K, 29°01'.18D'dan 41°02'.57K, 29°01'.15D'ya**Yat Haritası 2901\_14 (104/09) [WGS84 DATUMU]**KAYDIRINIZ  'ı 41°02'.48K, 29°01'.15D'dan 41°02'.52K, 29°01'.13D'ya















**138 MARMARA DENİZİ - Ambarlı Limanı - İskeleler - Fener**

KAYNAK: Kıyı Emniyeti Genel Müdürlüğü

**Harita 2922 (Ambarlı Limanı, Plan A) (048/08) [ED50 DATUMU]**

KOYUNUZ	 Fl.R.3s8m5M			40°57'.560K, 28°40'.300D
	 Fl.Y.4s8m1M			40°57'.726K, 28°40'.282D
DÜZELTİNİZ	 F.R.	'i	 Fl(2)Y.6s8m1M	olarak, 40°57'.730K, 28°40'.403D
	 F.G.	'i	 Fl(3)Y.8s8m1M	olarak, 40°57'.730K, 28°40'.618D
	 F.R.	'i	 Fl(4)Y.10s8m1M	olarak, 40°57'.844K, 28°40'.729D
	 F.R.	'i	 Fl(5)Y.20s8m1M	olarak, 40°57'.848K, 28°40'.843D
	 F.R.	'i	 Fl(5)Y.20s8m1M	olarak, 40°57'.853K, 28°40'.961D
	 F.R.	'i	 Fl.G.3s8m5M	olarak, 40°57'.825K, 28°41'.094D

**Harita 2926 (121/07) [ED50 DATUMU]**

KOYUNUZ	 Fl.R.3s5M			40°57'.560K, 28°40'.300D
	 Fl.Y.4s1M			40°57'.726K, 28°40'.282D
DÜZELTİNİZ	 F.R.	'i	 Fl(2)Y.1M	olarak, 40°57'.730K, 28°40'.403D
	 F.G.	'i	 Fl(3)Y.1M	olarak, 40°57'.730K, 28°40'.618D
	 F.R.	'i	 Fl(4)Y.1M	olarak, 40°57'.844K, 28°40'.729D
	 F.R.	'i	 Fl(5)Y.1M	olarak, 40°57'.848K, 28°40'.843D
	 F.R.	'i	 Fl(5)Y.1M	olarak, 40°57'.853K, 28°40'.961D
	 F.R.	'i	 Fl.G.3s5M	olarak, 40°57'.825K, 28°41'.094D

**139 MARMARA DENİZİ - Marmara Adası Batısı - Çınarlı - Adataş - Fener**

KAYNAK: Kıyı Emniyeti Genel Müdürlüğü

**Harita 296 (129/08) [ED50 DATUMU]**

KOYUNUZ	 Fl(2)10s9m2M			40°36'.648K, 27°31'.587D
---------	--	--	--	--------------------------

**Harita 293 (130/09) [ED50 DATUMU]**

KOYUNUZ	 Fl(2)10s9m2M			40°36'.648K, 27°31'.587D
---------	--	--	--	--------------------------

**TÜRK SEYİR VE YAT HARİTALARINA AİT DÜZELTMELER****BÖLÜM 1**

139 numaralı paragrafın devamıdır.

**Harita 294** (219/08) [ED50 DATUMU]

KOYUNUZ  FI(2)10s9m2M 40°36'.648K, 27°31'.587D

**Harita 29 (INT 3708)** (104/09) [ED50 DATUMU]

KOYUNUZ  FI(2)2M 40°36'.648K, 27°31'.587D

**Yat Haritası 2902\_4** (Yeni Harita Tarihi 21.06.2008) [WGS84 DATUMU]

KOYUNUZ  FI(2)10s9m2M 40°36'.589K, 27°31'.558D

**Yat Haritası 2902\_1** (025/09) [WGS84 DATUMU]

KOYUNUZ  FI(2)2M 40°36'.589K, 27°31'.558D

**140 EGE DENİZİ - Türkiye, Batı Sahili - Çandarlı Körfezi - Aliğa Limanı - Ilıca Burnu  
Doğusu - Gemi Söküm Tesisleri - Fener**  
KAYNAK: Kıyı Emniyeti Genel Müdürlüğü

**Harita 2147** (224/08) [ED50 DATUMU]

KOYUNUZ  FI.Y.4s3M 38°49'.717K, 26°55'.145D

**Harita 215** (173/08) [ED50 DATUMU]

KOYUNUZ  FI.Y.4s3M 38°49'.717K, 26°55'.145D



## NOTİK YAYINLARA AİT DEĞİŞME/DÜZELTME VE DUYURULAR BÖLÜM 2

### FENERLER VE SİS İŞARETLERİ KİTABI (2007)'NA AİT DÜZELTMELER AŞAĞIDA VERİLMİŞTİR.

İlan Nu.: 23/09

<b>36576</b> E6336.6	- Houmet Souk. Balıkçı Barınağı Nu.13 *	33 53.2 N FG 10 51.2 E *	4	2	...	Bikin		
<b>42770</b> E0126	- Ada üstünde	37 33.6 N FI W 5s 00 58.1 W	65	17 8		Beyaz konut üzerinde beyaz yuvarlak kule *	Ş0.2	
<b>42878</b> E0136.8	-	37 38.1N FI(2) 10s 00 41.4W	81	23 51		Bina üzerinde yuvarlak kule	Ş0.3,k2.2,ş0.3,k7.2	
	-	... Siren Mo(P) 40s	...	...	...	...	Se1.5,(sü2,se4.5)x2,sü2,se1.5,sü22	
<b>43410</b> E0190	Puerto de Oliva, Yat Kütübü, Mendirek. Ucunda *	38 56.0 N FI(2)G 7s 00 05.5 W	7	5 4		Yeşil ve beyaz kesik piramidal kule *	Ş0.5,k1.5,ş0.5,k4.5	
<b>43412</b> E0190.2	Puerto de Oliva, Yat Kütübü, Mendirek. Ucunda *	38 56.0 N FI(2)R 7s 00 05.6 W	7	3 4		Kırmızı ve beyaz kesik piramidal kule *	Ş0.5,k1.5,ş0.5,k4.5	
<b>45381</b> E0387.1	- Muelle de Andalucia Uzatma, Duba *	41 05.6 N Q R 1s 01 13.1 E *	2	1 ...		Kırmızı direk *	Dubanın her köşesinde FI Y fener vardır. *	
<b>49100</b> E0759	- Miramar, Güney İskele, Ucunda *	43 07.0 N FI(2)G 6s 06 14.8 E *	8	8 6		Üstü yeşil, beyaz pilon		
<b>49110</b> E0760	- Miramar, Güneybatı İskele, Ucunda *	43 07.0 N FI(2)R 6s 06 14.8 E *	6	4 4		Üstü kırmızı, beyaz pilon		
<b>49120</b> E0761	- Miramar, Maravenne Nehri,Doğu mendirek Ucunda *	43 07.0 N Q(9)W 15s 06 15.0 E *	6	6 4		Siyah bantlı, sarı sütun üzerinde sivri uçları birbirine bakan bir çift konik tepelik *		
<b>59326</b> E1781.6	<b>SİLİNİZ</b>							

2/2

Başkanlığımızca yayımlanan seyir duyuruları hakkında bilgi almak için, Denizcilere İlanlar Yıllığı 2009 isimli yayının 10 numaralı bölümüne bakınız. Aşağıdaki duyurular, 03 Haziran 2009 tarihine kadar Başkanlığımızca milli NAVTEKS duyuru numarası verilerek yayımlanan SEYİR DUYURULARI ile Başkanlığımıza intikal etmiş fakat henüz NAVTEKS duyuru numarası tahsis edilmemiş ve planlama yapılabilmesi maksadıyla yayımlanacak olan SEYİR DUYURULARINI kapsar.

**(1) YERLİ KAYNAKLI DUYURULAR****(A) Hali Hazırda Yürürlükte Olan Yayımlanmış Duyurular :****1998 SERİSİ****81. KARADENİZ - RİZE LİMANI**

Rize Limanında ana mendirek uzatma çalışmaları nedeniyle mendirek ucundaki fener sökülüş olup, Rize Limanına girecek olan gemilerin gece limana girmemeleri ve mevcut mendirek ucundan en az 50-60 metre açık geçmeleri, denizcilere duyurulur.

**1999 SERİSİ****81. KARADENİZ - ORDU**

20 Şubat 1999 tarihinde meydana gelen kötü hava ve deniz şartları neticesinde, Ordu Liman Başkanlığının yetki sınırları içerisinde bulunan **Mersin Köyü Balıkçı Barınağının** dolgu ve tahkimat taşları, her iki mendirek girişlerine yayıldığı için tehlike arz etmekte olduğu, denizcilere duyurulur.

**2004 SERİSİ****94. KARADENİZ**

İNEBOLU : 24 Şubat 2004 tarihinde meydana gelen kötü hava ve deniz şartları neticesinde İnebolu Liman Başkanlığının yetki sınırları içerisinde bulunan **Doğanyurt Balıkçı Barınağının** dolgu ve tahkimat taşları, her iki mendirek girişlerine yayıldığı için tehlike arz etmektedir, denizcilere duyurulur.

AMASRA : 13 Şubat 2004 tarihinde meydana gelen kötü hava ve deniz şartları neticesinde Amasra Liman Başkanlığının yetki sınırları içerisinde bulunan **Kurucaşile Balıkçı Barınağının** dolgu ve tahkimat taşları, her iki mendirek girişlerine yayıldığı için tehlike arz etmektedir, denizcilere duyurulur.

**451. KARADENİZ - AYANCIK İSKELESİ**

41°56'.90K, 34°34'.40D mevkiindeki Ayancık İskelesi ayakları kırılmıştır ve bu nedenle iskele kullanılmaz haldedir. Ayancık iskelesine gelecek gemilerin Liman Başkanlığı ile irtibat kurmaları, denizcilere duyurulur.

**2007 SERİSİ****069. KARADENİZ**

İNEBOLU Limanı girişi tali mendirek istikametinde sığıklar oluştuğu, limana giriş ve çıkış yapacak gemilerin kuzey mendireğe yakın geçmeleri, denizcilere duyurulur.

**2008 SERİSİ****117. MARMARADENİZİ**

Aşağıdaki mevkiiler arasında kalan saha içerisinde doğalgaz boru hattı mevcut olduğundan ikinci bir duyuruya kadar bölgedeki tüm gemi ve balıkçı teknelerinin Çanakkale GTHM' nin ikazlarına uygun olarak emniyetli seyretmesi, saha içerisinde demirlenmemesi ve trol çekilmemesi, denizcilere duyurulur.

40°33' 34"K, 26°58' 39"D (Sahil)  
40°32' 03"K, 26°59' 12"D  
40°26' 42"K, 27°06' 36"D (Sahil)  
40°25' 45"K, 27°04' 36"D (Sahil)  
40°31' 15"K, 26°57' 12"D  
40°32' 45"K, 26°56' 30"D (Sahil)

**177. MARMARADENİZİ**

Gemlik Körfezinde ikinci bir duyuruya kadar aşağıdaki sınırlanmış saha içerisinde liman inşa çalışmaları yapılacaktır, denizcilere duyurulur.

40°25'.03K, 29°05'.46D (Sahil)  
40°25'.22K, 29°05'.23D  
40°25'.13K, 29°04'.81D  
40°24'.87K, 29°04'.85D  
40°24'.74K, 29°05'.12D (Sahil)

**276. KARADENİZ**

KAZAR - 1 tarama gemisi ve DÖKÜ - 9 hizmet gemisi ikinci bir duyuruya kadar Terme İlçesi Yalı Mahallesi Balıkçı Barınağında tarama çalışmaları yapacaktır. Çalışma gemilerinden açık geçilmesi, denizcilere duyurulur.

**2009 SERİSİ****064. KIZILDENİZ - ADEN KÖRFEZİ - SOMALİ**

1. Somali açıkları Aden Körfezi'nde deniz haydutluğuna karşı bölgede bulunan NATO savaş gemileri tarafından VHF Kanal 16'dan aşağıdaki çağrı yapılmaktadır;

"Securite, Securite, Securite, this is NATO warship with a maritime awareness call. NATO warships are conducting security operations in this area under the request of the united nations. If you observe any suspicious or illegal activity or require any assistance, please call any warship on CH 16 or report to the NATO shipping centre free call number 00 44 1923 843 574"

2. Ticari gemilerin korsan faaliyetlere karşı korunması maksadı ile deniz güvenlik karakol sahası (MSPA) tesis edilmiştir. Konuya ilişkin bilgiler ve 24 saat esasına göre faaliyet gösteren temas noktaları için [www.nga.mil/portal/site/maritime](http://www.nga.mil/portal/site/maritime) adresindeki "Broadcast Warnings" menüsünde yer alan "Marad Advisories" tipli uyarı mesajları takip edilmelidir, denizcilere duyurulur.

**127. KARADENİZ**

27 Şubat 2009 tarihinden ikinci bir duyuruya kadar 40°59' 08"K,37°55' 14"D ile 41°00' 24"K, 37°55' 34"D mevkiilerini birleştiren hat boyunca deşarj boru hattı inşa çalışmaları yapılacaktır.

**148. KARADENİZ**

SRV VIKING VANQUISH isimli gemi, M/V GRANGE ve OMS QUEST isimli destek gemileri ile birlikte 08 Mart 2009 tarihinden ikinci bir duyuruya kadar yedeğinde 10 adet 10000 metre uzunluğunda kablo çekerek, aşağıda belirtilen saha içerisinde sismik çalışmalar yapacaktır. Çalışma gemisinden açık geçilmesi, denizcilere duyurulur.

42°42' 13"K, 35°57' 25"D  
42°56' 25"K, 35°57' 18"D  
42°56' 31"K, 36°04' 11"D  
43°00' 51"K, 36°04' 10"D  
43°00' 51"K, 36°08' 49"D  
43°13' 00"K, 36°08' 48"D  
43°02' 44"K, 36°33' 43"D  
42°26' 36"K, 36°33' 50"D  
42°26' 34"K, 36°22' 00"D  
42°32' 11"K, 36°08' 30"D

**219. İSTANBUL BOĞAZI GÜNEY GİRİŞİ**

1. MARMARAY TÜP GEÇİT PROJESİ KAPSAMINDA, 16 Nisan 2009 tarihinden ikinci bir duyuruya kadar aşağıdaki mevkiler (ED 50 DATUMU) içerisinde kalan sahalarda tarama, sondaj ve tüp batırma çalışmaları yapılacaktır. İstanbul Boğazında seyir yapacak gemiler Gemi Trafik Hizmetleri (GTH) ikazlarına uymalıdır. Çalışma sahalarına girilmemesi,

**SAHA - 1**

41°01.61'K, 29° 00.60'D (*Sahil*)  
41°01.68'K, 29° 00.30'D (*K3*)  
41°01.47'K, 29° 00.04'D (*K2*)  
41°01.18'K, 29° 00.02'D (*K1*)  
41°01.29'K, 29° 00.47'D (*Sahil*)

**SAHA - 2**

41°01.08'K, 28° 58.97'D (*Sahil*)  
41°01.32'K, 28° 59.44'D (*Y5*)  
41°01.04'K, 28° 59.44'D (*Y4*)  
41°01.00'K, 28° 59.25'D (*Sahil*)

2. Lateral ışıklı şamandıralar aşağıdaki mevkilerde bulunacaktır.

41°01.32'K, 28° 59.44'D (*Y5-YEŞİL LATERAL IŞIKLI ŞAMANDIRA*)  
41°01.04'K, 28° 59.44'D (*Y4-YEŞİL LATERAL IŞIKLI ŞAMANDIRA*)  
41°01.18'K, 29° 00.02'D (*K1-KIRMIZI LATERAL IŞIKLI ŞAMANDIRA*)  
41°01.47'K, 29° 00.04'D (*K2-KIRMIZI LATERAL IŞIKLI ŞAMANDIRA*)  
41°01.68'K, 29° 00.30'D (*K3-KIRMIZI LATERAL IŞIKLI ŞAMANDIRA*)

3. Aşağıda belirtilen saha ikinci bir duyuruya kadar deniz trafiğine kapatılmıştır.

41°01.63'K, 29°00.72'D  
41°01.65'K, 29° 00.82'D  
41°01.62'K, 29° 00.83'D  
41°01.60'K, 29° 00.73'D

**238. İSTANBUL BOĞAZI**

19 Temmuz 2009 tarihinde 2009 Yılı "Uluslararası Boğaziçi Asya'dan Avrupa'ya Yüzme, Kürek, Yelken, Kano Yarışmaları" kapsamında İstanbul Boğazı saat 0700Z'dan 0900Z'a kadar trafiğe kapatılacaktır. Marmara Denizi ve İstanbul Boğazı'nda seyredecek gemiler Gemi Trafik Hizmetleri (GTH) ikazlarına uymalıdır, denizcilere duyurulur.

**297. KARADENİZ**

KAZAR - 1 tarama gemisi ve DÖKÜ - 6 hizmet gemisi ikinci bir duyuruya kadar İnebolu İlçesi Özlüce Balıkçı Barınağında tarama çalışmaları yapacaktır. Sahadan çıkarılan malzeme 42°01.23'K, 033°37.46'D mevkiine dökülecektir. Çalışma gemilerinden açık geçilmesi, denizcilere duyurulur.

**299. MARMARADENİZİ**

05 - 06 Haziran 2009 tarihlerinde saat 0700Z'dan 1900Z'a kadar aşağıdaki sınırlanmış saha içerisinde atış eğitimi yapılacaktır.

**M-21 NUMARALI SAHA**

40°44' 11"K, 29°34' 04"D  
40°43' 30"K, 29°39' 57"D  
40°42' 48"K, 29°39' 57"D  
40°41' 59"K, 29°34' 24"D

**300. MARMARADENİZİ**

09 - 10 Haziran 2009 tarihlerinde saat 0500Z'dan 1900Z'a kadar aşağıdaki sınırlanmış saha içerisinde atış eğitimi yapılacaktır.

**M-30 NUMARALI SAHA**

40°44' 00"K, 28°00' 00"D  
40°44' 00"K, 28°26' 00"D  
40°36' 24"K, 28°26' 00"D  
40°36' 24"K, 28°00' 00"D

**301. AKDENİZ**

09 - 10 Haziran 2009 tarihlerinde saat 0600Z'dan 1500Z'a kadar aşağıdaki sınırlanmış sahalar içerisinde atış eğitimi yapılacaktır.

**LT-D13 NUMARALI SAHA**

36°26' 00"K, 35°29' 00"D  
36°40' 00"K, 34°52' 00"D  
36°32' 00"K, 34°42' 00"D  
36°17' 00"K, 35°24' 00"D

**A-76 NUMARALI SAHA**

36°15' 00"K, 35°49' 10"D  
36°15' 00"K, 35°32' 30"D  
36°34' 45"K, 35°32' 00"D  
36°50' 00"K, 35°53' 00"D  
36°34' 48"K, 35°08' 00"D

**302. İSTANBUL BOĞAZI**

09 - 10 Haziran 2009 tarihlerinde saat 0700Z'dan 1400Z'a kadar 41°12' 00"K, 29°07' 00"D mevki merkez olmak üzere 1 mil yarıçaplı saha içerisinde ateş destek eğitimleri yapılacaktır.

**303. KARADENİZ**

09 - 12 Haziran 2009 tarihleri arasında saat 0700Z'dan 1500Z'a kadar aşağıdaki sınırlanmış saha içerisinde atış eğitimi yapılacaktır.

41°15' 00"K, 29°45' 00"D  
41°15' 00"K, 31°10' 00"D  
41°45' 00"K, 31°10' 00"D  
41°45' 00"K, 29°45' 00"D

**304. AKDENİZ**

11 - 12 Haziran 2009 tarihlerinde saat 0600Z'dan 1300Z'a kadar aşağıdaki sınırlanmış saha içerisinde atış eğitimi yapılacaktır.

A-092 NUMARALI SAHA

35°28' 00"K, 28°43' 00"D  
35°53' 00"K, 28°21' 00"D  
35°20' 00"K, 27°26' 00"D  
35°55' 00"K, 27°49' 00"D

**305. EGE DENİZİ**

11 - 12 Haziran 2009 tarihlerinde saat 0400Z'dan 1700Z'a kadar aşağıdaki sınırlanmış sahalar içerisinde atış eğitimi yapılacaktır.

074 (MUADDEL-I) NUMARALI SAHA    072 (MUADDEL-I) NUMARALI SAHA    073 (MUADDEL-I) NUMARALI SAHA

38°40' 50"K, 26°34' 00"D	38°40' 50"K, 26°34' 00"D	39°00' 00"K, 25°48' 00"D
38°40' 00"K, 26°44' 30"D	38°51' 00"K, 26°36' 06"D	38°45' 00"K, 25°41' 00"D
38°37' 06"K, 26°46' 00"D	38°44' 30"K, 26°45' 00"D	38°42' 44"K, 26°10' 00"D
38°33' 45"K, 26°38' 45"D	38°40' 00"K, 26°44' 30"D	38°53' 32"K, 26°10' 00"D

**306. DOĞUAKDENİZ**

R/V LAMAS isimli araştırma gemisi ile 02-20 Haziran 2009 tarihleri arasında aşağıdaki sınırlanmış saha içerisinde oşinografik araştırmalar yapılacaktır. Çalışma gemisinden açık geçilmesi, denizcilere duyurulur.

36°00' 47"K, 35°59' 09"D  
35°57' 33"K, 35°55' 20"D  
36°10' 50"K, 35°09' 30"D  
36°00' 56"K, 32°48' 17"D  
36°06' 47"K, 32°56' 14"D  
36°11' 54"K, 33°37' 16"D  
36°51' 58"K, 34°42' 29"D  
36°32' 49"K, 35°20' 11"D  
37°00' 08"K, 36°03' 03"D  
36°38' 16"K, 36°17' 09"D  
36°19' 32"K, 35°46' 00"D

**307. MARMARADENİZİ**

06 Haziran 2009 tarihinde saat 0800Z'dan 1500Z'a kadar Ataköy - Adalar parkurunda yat yarışları yapılacaktır. Bölgedeki tüm gemi ve balıkçı teknelerinin yapılacak ikazlara uygun olarak emniyetli seyretmesi, denizcilere duyurulur.

**(B) Yayımlanacak Duyurular :****... EGE DENİZİ**

15 - 16 Haziran 2009 tarihlerinde saat 0700Z'dan 1000Z'a kadar aşağıdaki sınırlanmış sahalar içerisinde atış eğitimi yapılacaktır.

074 NUMARALI SAHA

38°40' 00"K, 26°44' 30"D  
38°40' 40"K, 26°35' 30"D  
38°28' 00"K, 26°41' 00"D  
38°28' 00"K, 26°50' 00"D

**... İSTANBUL BOĞAZI**

15 - 17 Haziran 2009 tarihleri arasında saat 0500Z'dan 1400Z'a kadar 41°12' 00"K, 29°07' 00"D mevki merkez olmak üzere 1 mil yarıçaplı saha içerisinde paraşütle atlayış eğitimi yapılacaktır.

**... KARADENİZ**

15 - 19 Haziran 2009 tarihleri arasında saat 1500Z'dan 1610Z'a kadar aşağıdaki sınırlanmış sahalar içerisinde atış eğitimi yapılacaktır.

LT-D6 NUMARALI SAHA

41°15' 00"K, 30°10' 00"D  
41°25' 00"K, 30°10' 00"D  
41°25' 00"K, 31°00' 00"D  
41°15' 00"K, 31°00' 00"D

**... MARMARA DENİZİ**

16 - 17 Haziran 2009 tarihlerinde saat 0500Z'dan 1400Z'a kadar 40°22' 55"K, 27°49' 54"D mevki merkez olmak üzere 1 mil yarıçaplı saha içerisinde paraşütle atlayış eğitimi yapılacaktır.

**... AKDENİZ**

16 - 17 Haziran 2009 tarihlerinde saat 0500Z'dan 1000Z'a kadar aşağıdaki sınırlanmış sahalar içerisinde atış eğitimi yapılacaktır.

A-80 NUMARALI SAHA

36°50' 00"K, 28°22' 00"D  
36°41' 30"K, 28°22' 00"D  
36°41' 30"K, 28°32' 30"D  
36°46' 54"K, 28°32' 30"D  
36°50' 00"K, 28°27' 06"D

**... KARADENİZ**

16 - 18 Haziran 2009 tarihleri arasında saat 0600Z'dan 1400Z'a kadar 41°13' 14"K, 29°12' 17"D mevki merkez olmak üzere 1 mil yarıçaplı saha içerisinde deniz eğitimleri yapılacaktır.

**... EGE DENİZİ**

17 - 18 Haziran 2009 tarihlerinde aşağıdaki sınırlanmış sahalar içerisinde arama ve kurtarma tatbikatı yapılacaktır.

**1 NUMARALI SAHA**

35°21' 00"K, 34°28' 00"D  
35°24' 00"K, 34°25' 00"D  
35°28' 00"K, 34°35' 00"D  
35°25' 00"K, 34°36' 00"D

**2 NUMARALI SAHA**

35°12' 00"K, 34°08' 00"D  
35°15' 00"K, 34°05' 00"D  
35°19' 00"K, 34°13' 00"D  
35°16' 00"K, 34°15' 00"D

**... MARMARADENİZİ**

18 - 19 Haziran 2009 tarihlerinde saat 0500Z'dan 1400Z'a kadar aşağıdaki sınırlanmış saha içerisinde atış eğitimi yapılacaktır.

**LT-D5 NUMARALI SAHA**

40°25' 00"K, 28°39' 00"D  
40°28' 30"K, 28°40' 00"D  
40°29' 30"K, 28°31' 00"D  
40°38' 00"K, 28°07' 00"D  
40°32' 00"K, 28°01' 00"D  
40°26' 00"K, 28°16' 00"D

**... EGE DENİZİ**

21 - 26 Haziran ve 05-10 Temmuz 2009 tarihleri arasında saat 0400Z'dan 1800Z'a kadar aşağıdaki sınırlanmış saha içerisinde atış eğitimi yapılacaktır.

40°39' 45"K, 26°48' 03"D  
40°39' 55"K, 26°37' 22"D  
40°32' 43"K, 26°45' 57"D  
40°31' 08"K, 26°42' 39"D

**... KARADENİZ**

22 - 26 Haziran 2009 tarihleri arasında saat 1100Z'dan 1530Z'a kadar aşağıdaki sınırlanmış saha içerisinde atış eğitimi yapılacaktır.

**LT-D6 NUMARALI SAHA**

41°15' 00"K, 30°10' 00"D  
41°25' 00"K, 30°10' 00"D  
41°25' 00"K, 31°00' 00"D  
41°15' 00"K, 31°00' 00"D

**... İSTANBUL BOĞAZI KUZEY GİRİŞİ**

23 - 24 Haziran 2009 tarihlerinde saat 0500Z'dan 1600Z'a kadar aşağıdaki sınırlanmış saha içerisinde atış eğitimi yapılacaktır.

41°17' 30"K, 29°06' 34"D  
41°13' 00"K, 29°06' 34"D  
41°13' 00"K, 29°16' 00"D  
41°17' 30"K, 29°16' 00"D

26 Mayıs 2009 gün ve saat 1141 UTC tarihinden, 02 Haziran 2009 gün ve saat 1000 UTC tarihine kadar NAVAREA III Saha Koordinatörlüğüne intikal etmiş olan yürürlükteki SEYİR DUYURULARINI kapsamakta olup, NAVAREA III Saha Koordinatörlüğüne intikal eden yerli kaynak duyurularımızın mükerrer yazılmaması için bu bölümde belirtilmemiş, Milli NAVTEKS duyuru numarası belirtilerek Bölüm III'te yayımlanmıştır.

**Seyir Duyuruları** :**2008 SERİSİ****412. LÜBNAN**

Lübnan Geçici Birleşmiş Milletler Gücü (UNIFIL) Deniz Görev Kuvveti (MTF), Lübnan limanlarına doğru seyir yapan veya Lübnan karasuları içerisinde geçiş yapan ticari gemi trafiğini denetlemektedir. Bu görevi Birleşmiş Milletler Güvenlik Konseyinin 1701 sayılı kararına dayanarak yapmaktadır.

Lübnan karasularına yaklaşan gemiler Birleşmiş Milletler savaş gemisinin telsiz çağrılarına cevap vermeye ve 1701 sayılı kararın gerektirdiği kontrollere hazır olmalıdır.

Lübnan karasularına giriş yapmayı planlayan gemiler, Lübnan'daki acentalarını ve ayrıca limana varışları hakkında Lübnan yetkililerini bilgilendirmelidir.

Lübnan karasularında 4 adet giriş/geçiş koridoru oluşturulmuştur;

1. Tripoli (Trablus) limanına giriş : Giriş noktası 34°30'.00K, 35°31'.00D mevki olup, 090° rotasıyla Trablus limanı mendireğine doğrudur.
2. Beirut (Beyrut) limanına giriş : Giriş noktası 33°54'.00K, 35°13'.00D mevki olup, 090° rotasıyla Beyrut limanı mendireğine doğrudur.
3. Saida (Sidon) limanına giriş : Giriş noktası 33°34'.00K, 35°08'.00D mevki olup, 090° rotasıyla Sidon limanı mendireğine doğrudur.
4. Sahil Koridoru : Lübnan limanları arasında ticari gemi trafiği sahil hattından 3 deniz mili olacak şekilde kıyı boyunca kullanılacaktır.

Ticari gemiler bu koridorları aşağıdaki kurallara riayet edecek şekilde her daim kullanacaklardır;

- A. Yukarıdaki 3 limandan birine yönelmiş herhangi bir ticari gemi sahilden 3 deniz mili mesafeye kadar belirtilen koridorları kullanarak seyir yapacak ve bu noktadan liman girişine doğru ilerleyecektir.
  - B. Bir Lübnan limanından ayrılacak ve diğer Lübnan limanlarına yönelmiş herhangi bir ticari gemi, liman giriş noktasına kadar Lübnan sahili boyunca sahil koridorunu kullanacaktır.
  - C. Herhangi bir Lübnan limanından ayrılırken ve Lübnan karasularını terkederken tüm gemiler rotalarını 270° alacaklardır.
2. Gazze şeridi sahili açıklarındaki deniz sahasına yaklaşan gemiler İsrail Deniz Kuvvetleri ile kanal 16 üzerinden çağrı yaparak irtibat kurarak denetim ve kontrole tabi tutulacaktır.
  3. İsrail ve Filistin yetkilileri arasında yapılmış antlaşmalara göre yabancı gemilerin Gazze şeridinde bitişik deniz sahasına girişi güvenlik sebebiyle yasaklanmıştır.

**512. TUNUS**

HAKURYU 10 isimli sondaj platformu ve TOISA DARING, LAMU, PIEMONTE, ATLANTE isimli gemiler ile EAGLE barcı tarafından aşağıdaki mevkiiler içerisinde kalan sahada sondaj ve araştırma çalışmaları yapılacaktır. Çalışma gemilerinden 1000 metre açık geçilmesi, denizcilere duyurulur.

36°22'.50K, 010°54'.20D  
36°06'.90K, 010°49'.30D  
36°07'.50K, 010°49'.70D

**2009 SERİSİ****154. TUNUS**

01 Temmuz 2009 tarihine kadar aşağıdaki sınırlanmış saha içerisinde sualtı boru çalışmaları yapılacaktır.

36°32'.97K, 010°50'.00D  
36°06'.90K, 010°49'.27D  
36°32'.97K, 010°50'.00D  
36°22'.53K, 010°54'.17D

**176. TUNUS**

Aşağıdaki belirtilen özel şamandıra mevkileriyle sınırlanmış saha döküntü sahası olarak kullanılacaktır.

A Şamandırası 36°48'.85K, 010°26'.75D  
B Şamandırası 36°48'.85K, 010°25'.43D  
C Şamandırası 36°47'.73K, 010°25'.43D  
D Şamandırası 36°47'.73K, 010°26'.75D

**213. TUNUS**

M/V PEHLİVAN-II isimli gemi ile 23 Mayıs 2009 tarihinden 29 Haziran 2009 tarihine kadar aşağıdaki mevkiler içerisinde kalan sahada araştırmalar yapılacaktır. Çalışma gemisinden 1000 metre açık geçilmesi, denizcilere duyurulur.

36°21'.64K, 011°04'.18D  
36°20'.95K, 011°05'.21D  
36°20'.09K, 011°04'.36D  
36°20'.80K, 011°03'.36D  
36°21'.07K, 011°04'.53D  
36°20'.81K, 011°04'.24D

**214. TUNUS**

21 Mayıs 2009 tarihinde saat 1511Z'de 36°23'.40K, 010°53'.30D mevkii civarında sürüklenen konteynır görülmüştür.

**217. KIZIL DENİZ - ADEN KÖRFEZİ - SOMALİ**

1. Hint Okyanusu, Arap Denizi, Basra Körfezi, Aden Körfezi ve Kızıl Denizdeki tüm gemilerin güvenliği arttırmak, korsanlık faaliyetlerine karşı destek sağlamak ve seyir özgürlüğünü korumak için bir ticari gemi gönüllü raporlama düzeni tesis edilmiştir.

2. Bu sahalarda faaliyet gösteren ticari gemiler aşağıda belirtilen askeri yetkililerle irtibata geçmeleri teşvik edilmelidir ki herhangi bir gemi veya Donatan/İşletmeci/Yöneticisi, herhangi bir tehlikeli olay halinde güncellenmiş tehdit değerlendirmelerini alabilmek ve bir askeri yardım için gecikmeksizin rapor vermelidir.

3. Tüm gemiler mevki raporlarını aşağıda belirtilen irtibat noktalarına yapmalıdır:

A. UK MARITIME TRADE OPERATION DUBAI  
E-MAIL : UKMTO AT THE RATE OF EIM.AE  
TEL. : +971 50 552 3215  
FAX : +971 4 306 5710  
TELEX : (51) 210473

B. MARITIME LIASION OFFICE BAHRAIN (MARLO)  
E-MAIL : MARLOBAHRAIN AT THE RATE OF ME.NAVY.MIL  
TEL. : +973 3940 1395  
FAX : +971 4 306 5710  
TELEX : (51) 210473

217 numaralı duyurunun devamıdır.

C. Ek olarak İspanyol gemilerine İspanya Donanması Gemi Taşımacılığı Merkezi ile irtibat için çağrı yapılır;  
E-MAIL : SPFAMCOVAMAT THE RATE OF FN.MDE.ES  
TEL. : +34 968 127032  
FAX : +34 968 127033

4. Geri dönen gemiler Dubai MTO'dan kanal rehberlerini, tavsiye edilen rotaları ve yanında en son güncellenmiş tehdit değerlendirmesini alacaklardır.

5. Donatan/İşletmeci/Yöneticilerin gemilerini MSCHOA (Maritime Security Centre Horn of Africa)'ya kayıt ettirmiş bölgeden daha önce geçiş yapmış yada giriş yapmış tüm gemi kaptanlarına kendilerini emniyete almaları tavsiye edilir.

6. İlgili web sitesi, gemilerin kendi önlemleri için en iyi yönetim uygulamasını ve Aden Körfezinde grup geçiş bilgilendirmesini önerir. TEL.: +44 1923 958545

7. Bölgedeki tüm ulusal koordinatörlerin yukarıda belirtilen bilgileri, kıyasal seyir ikazı olarak ve uluslararası NAVTEX hizmet sağlayıcıları üzerinden denizcilere duyurulması istenilmektedir.

#### **221. CEZAYİR**

36°56'.70K, 007°48'.90D mevkiinde bir balıkçı teknesi batmıştır.

#### **223. SİRTE KÖRFEZİ - LİBYA**

M/V GECO EAGLE isimli gemi her biri 4 mil olan yedeğinde 12 kablo çekerek aşağıdaki mevkiiler içerisinde kalan sahada sismik araştırmalar yapacaktır. Çalışma gemisinden 1500 metre açık geçilmesi, denizcilere duyurulur.

31°30'.00K, 018°07'.00D  
31°38'.00K, 018°25'.00D  
30°47'.00K, 018°31'.00D  
31°55'.00K, 018°50'.00D

#### **229. CEZAYİR**

36°49'.20K, 005°39'.38D mevkiinde bir balıkçı teknesi batmıştır.

#### **230. CEZAYİR**

36°52'.16K, 000°13'.73D mevkiinde bir balıkçı teknesi batmıştır.

#### **223. AKDENİZ**

ILE DE BREHAT isimli kablo gemisi ile 01 Ağustos 2009 tarihine kadar aşağıdaki mevkiileri birleştiren hat üzerinde kablo döşeme çalışması yapılacaktır.

32°37'.00K, 025°43'.00D  
34°40'.00K, 016°02'.00D  
36°35'.00K, 011°42'.00D  
37°22'.00K, 011°23'.00D  
38°44'.00K, 007°03'.00D  
43°14'.00K, 005°22'.00D

#### **232. TUNUS**

37°02'.00K, 011°09'.00D mevkii civarında bir varil olduğu tespit edilmiştir.

#### **233. TUNUS**

30 Mayıs 2009 tarihinde Sorolles Kayalığı ışıklı şamandırasının 37°09'.00K, 008°17'.00D mevkii civarında sürüklendiği

**Sondaj Platformları (236/09 Numaralı Bildiriye Kadar) :**

BÖLGE/Platform İsmi	Enlem	Boylam
<b>Akdeniz (Batı/Güney/Güneydoğu)</b>		
7 November	34°23'.00K	12°15'.00D
Adriatic 10	31°53'.40K	31°06'.70D
Adrytic 4	31°55'.50K	32°31'.30D
Amilcar	34°05'.00K	11°34'.00D
Arctic III	33°46'.90K	12°33'.50D
Ashtart 6	34°17'.00K	11°25'.30D
Atwood Auora	31°34'.50K	30°02'.60D (NAVIII 207/09)
Baltim East	31°46'.90K	31°14'.70D
Baltim S-1	31°39'.50K	31°14'.30D
Baraka	31°06'.10K	10°49'.30D
BD 1	33°51'.70K	12°03'.50D
Cercina I	34°44'.70K	11°05'.70D
Cercina II	34°43'.60K	11°06'.60D
Cercina III	34°41'.40K	11°05'.80D
Cercina VI	34°44'.20K	11°05'.40D
Cercina VII	34°41'.80K	11°05'.20D
Darfeel	31°34'.30K	32°26'.10D
Darfeel 1	31°34'.00K	32°26'.00D
Didon	33°47'.20K	11°53'.60D
Enesco 85	33°50'.60K	11°55'.00D
Enesco 105	34°22'.60K	11°52'.10D
Estruc. Didon	33°47'.90K	11°53'.50D
Happy	31°55'.10K	31°51'.30D
Hasdrubal	34°08'.90K	11°36'.60D
Karous (1)	31°37'.80K	32°14'.10D
Key Manhattan	31°39'.50K	32°40'.70D
Key Singapore	31°55'.20K	31°51'.20D
Mari - B	31°44'.10K	34°17'.60D
Maersk Gardin	31°50'.80K	30°38'.00D
Merseak Andeur	31°34'.80K	32°32'.10D
Merseak Gardein	31°46'.00K	30°34'.50D
Miskar	34°22'.50K	11°52'.00D
Nidoco 9	31°35'.00K	31°16'.10D
Ifa III	33°26'.50K	11°18'.10D
Ikdan	36°16'.50K	11°39'.70D
Isis	34°34'.10K	12°31'.60D
Ocean Lexington	31°53'.20K	31°53'.40D
Ocean Spur	31°31'.70K	31°40'.60D
Oudna	36°16'.90K	11°39'.70D
P.Fouad	31°33'.70K	32°29'.30D
P.Fouad (M-SE2)	31°30'.90K	32°31'.60D
P.Fouad (SE-1)	31°29'.70K	32°34'.70D
Pride Sea Explorer	34°17'.60K	11°48'.40D
Rosetta-1	31°50'.80K	30°31'.20D
Rosetta-2	31°45'.80K	30°34'.50D
Sabrata	33°45'.10K	12°41'.00D
Santa Fe 136	33°41'.40K	11°38'.70D
Scarabeo 4	31°45'.50K	32°44'.70D (NAVIII 234/09)
Scarabeo 6	32°03'.00K	30°19'.00D (NAVIII 222/09)
Sea Explorer	34°22'.50K	11°32'.00D
Senefru	31°48'.90K	30°56'.10D
Sneferu	31°26'.20K	30°58'.00D
Temsah	31°51'.70K	32°06'.40D
Trident IV-A	33°50'.40K	10°36'.40D
Tripode	36°22'.50K	10°54'.20D

**YABANCI KAYNAKLI SEYRÜSEFERE AİT DUYURULAR****BÖLÜM 4**

Wakar	31°42'.30K	32°24'.50D
WestAken	31°54'.90K	31°54'.10D
İsmi bilinmiyor	31°34'.80K	30°07'.80D
İsmi bilinmiyor	31°34'.50K	30°07'.30D
İsmi bilinmiyor	31°27'.30K	30°05'.70D
İsmi bilinmiyor	31°24'.50K	30°04'.20D
İsmi bilinmiyor	31°24'.10K	30°02'.00D
İsmi bilinmiyor	33°55'.30K	12°40'.80D

**Adriyatik Denizi - İyon Denizi**

Armida 1	44°28'.50K	12°27'.20D
Ana	44°41'.00K	13°16'.10D
Ananaria	44°21'.80K	13°22'.50D
Annabella	44°13'.70K	13°04'.40D
Bonaccia	43°36'.00K	14°21'.20D
Ivana B	44°41'.20K	13°13'.10D
Ivana C	44°37'.00K	13°11'.30D
Ivana E	44°44'.70K	13°14'.80D
Ivana D	44°47'.00K	13°15'.80D
Ivana K	44°44'.70K	13°18'.00D
IDA-A	44°29'.70K	13°26'.70D
IDA-B	44°26'.80K	13°28'.80D
IDA-C	44°27'.70K	13°30'.30D
Ika -A	44°21'.50K	13°29'.30D
Irina	44°31'.70K	13°22'.80D
Ocean King	44°21'.80K	13°26'.80D
Marica	44°04'.30K	14°00'.60D
Morena I	44°13'.60K	12°29'.00D
Steward	44°12'.80K	12°46'.60D
Vesna	44°41'.20K	13°19'.10D
İsmi bilinmiyor	40°50'.00K	18°17'.00D
İsmi bilinmiyor	44°30'.00K	13°00'.00D

**Karadeniz**

Eleven 11	45°40'.40K	31°41'.30D
F. Gloria	44°36'.00K	29°21'.50D
Jupiter	44°32'.80K	29°26'.80D
Prometeu	44°07'.60K	28°41'.00D
Sivash	44°50'.20K	36°24'.30D
Tavrida	45°34'.05K	32°47'.32D (NAVIII 209/09)
İsmi bilinmiyor	44°03'.40K	30°09'.30D

**2005 SERİSİ****685/05. ÖZEL UYARI-1**

**ALO 158 SAHİL GÜVENLİK İhbar Hattına**, özellikle Ege Denizi ve açık denizlerde GSM ile yapılan aramaların diğer ülkelerin çağrı servislerine yönlendirilmesi için **+90 312 158 00 00** ile ulaşılması gerekmektedir. Denizcilere duyurulur.

**ÖZEL UYARI-2**

Ülkemiz kıyılarında bulunan ve emniyetli seyir yönelik hizmet vermekte olan Deniz Fenerlerinde meydana gelebilecek arızaların denizcilere duyurulması amacıyla Kıyı Emniyeti Genel Müdürlüğü Seyir Yardımcıları Dairesi Başkanlığı uhdesindeki seyir yardımcılarında hizmet vermek amacıyla "**151 ALO KIYI EMNİYET**" **ÖZEL SERVİS NUMARASI** tesis edilmiş olup, tüm denizcilere ve denizcilikle ilgili kurum/kuruluşlara duyurulur.

**2007 SERİSİ****ÖZEL UYARI-3**

Notik Yayınlarımızın kullanıcılarından gelen bilgiler ışığında, her aşamadaki kullanıcı ve kanun yürütücülerin, yayınlarımızın; yayın, yeni yayın, yeni baskı, eş baskı gibi kavramlarda karışık bilgilere sahip olduğu tarafımızdan tespit edilmiş olup, bu kavramları açıklamak isteriz:

**Yayın Tarihi** : Her hangi bir konuda seyir ihtiyaçlarını karşılamak için ilk defa yapılan yayının tarihidir.

**Yeni Yayın Tarihi** : Mevcut bir yayının önceki baskılarını iptal ettirecek kadar içeriğinde değişme ve/veya düzeltme meydana gelmiş ve bu değişme ve/veya düzeltmeleri kapsayan, yeni teknik bilgileri ihtiva eden yayının tarihidir. (Yayına ait eski baskı/baskıları yürürlükten kaldırır)

**Yeni Baskı Tarihi** : Yayının içeriğinde büyük değişiklikler olmamış fakat yine de belli zaman aralıklarıyla Haftalık Denizcilere İlanlar Bülteni ile değişme/düzeltilme verilmiş ama ambar stoğunun azalması, değişme/düzeltilmelerin yığılma göstermesi veya yıllardır kullanımda olmasından dolayı yıpranma göstermesi sebebiyle yeniden basıldığı yayın tarihidir. (Kapak tasarımı yenilenmiş olabilir)(\*).

**Eş Baskı** : Mevcut yayının Haftalık Denizcilere İlanlar Bülteni ile hiçbir değişme/düzeltilme yapılmadığı halde ambar stoğunun azalması veya bitmesi sebebiyle basılmasıdır. Bu yayının tarihlerinde hiçbir değişiklik yapılmaz ve aynen basılır. (Kapak tasarımı yenilenmiş olabilir)(\*).

(\* ) Bir yayının kapak tasarımının yenilenmiş olması, o yayının içeriğinin değiştiği anlamına gelmeyip, eski baskı yayınları da yürürlükten kaldırmaz.

**ÖZEL UYARI-4**

NAVTEKS ve TRT Radyosundan yayımlanan seyir ikazlarına ait güncel duyurulara Seyir, Hidrografi ve Oşinografi Dairesi Başkanlığının web sayfasında [www.shodb.gov.tr](http://www.shodb.gov.tr) adresinden "Seyir Duyuruları" linkinden ulaşılabilir, denizcilere duyurulur.

**(1) SEYİR, HİDROGRAFI VE OŞİNOGRAFI DAİRESİ BAŞKANLIĞI WEB SİTESİ**

Haftalık Denizcilere İlanlar Bülteni, ACROBAT READER programı ile okunabilecek formatta internet adresimizde yayımlanmaktadır.

<http://www.shodb.gov.tr>

**(2) SEYİR, HİDROGRAFI VE OŞİNOGRAFI DAİRESİ BAŞKANLIĞI TRT – TELETEKS YAYINLARI**

Anzalı seyir yardımcılarının denizcilere duyurulması amacıyla hazırlanan TELETEKS sayfası, TRT – TELEGÜN (TELETEKS)'de 193 sayfa numarası ve "ARIZALI SEYİR YARDIMCILARI" başlığı altında hizmet sunmaktadır.

**(3) SEYİR, HİDROGRAFI VE OŞİNOGRAFI DAİRESİ BAŞKANLIĞI DENİZCİLERE İLANLAR KÜMÜLATİF LİSTESİ**

Seyir, Hidrografi ve Oşinografi Dairesi Başkanlığımızın internet sayfasında 2000 yılından itibaren TÜRK HARİTALARINA gelen Denizcilere İlanların listesi "KÜMÜLATİF LİSTE" adı altında yayımlanmaktadır.

**(4) NAVTEKS YAYINLARI**

Türk Telekom Telsiz İşletme Müdürlüğü tarafından deniz haberleşme hizmetinin GMDSS'e uygun hale getirilmesi amacıyla 518 KHz.'e ilave olarak 490 KHz ve 4209.5 KHz üzerinden TÜRKÇE olarak aşağıdaki periyotlarda yayım yapılmaktadır.

490 KHz. için ;	YAYIN KODU	YAYIN ZAMANI (UTC)						
SAMSUN	A	00.00	04.00	08.00	12.00	16.00	20.00	
İSTANBUL	B	00.10	04.10	08.10	12.10	16.10	20.10	
İZMİR	C	00.20	04.20	08.20	12.20	16.20	20.20	
ANTALYA	D	00.30	04.30	08.30	12.30	16.30	20.30	

4209.5 KHz. için ;

İSTANBUL	M	02.00	06.00	10.00	14.00	18.00	22.00
----------	---	-------	-------	-------	-------	-------	-------

**(5) DGPS YAYINLARI**

Türk Boğazları Gemi Trafik Hizmetleri (TBGTH) kapsamında İstanbul ve Çanakkale Boğazlarına tesis edilen ve yayıma başlayan DGPS istasyonlarına ait bilgiler aşağıda olduğu gibidir.

İSTASYON BİLGİLERİ	İSTANBUL BOĞAZI	ÇANAKKALE BOĞAZI
(A) İstasyon Adı	: Rumeli Feneri	Kumkale
(B) Gönderici ID Nu.	: 373	374
(C) Referans ID Nu.	: 545 / 546	547 / 548
(Ç) İstasyon Mevkii	: 41°14'.19K, 29°06'.46D	39°59'.37K, 26°10'.84D
(D) Etkin Menzli	: 160 Mil	160 Mil
(E) Yayım Tipi	: RTCM	RTCM
(F) Yayım Frekansı	: 301 KHZ	307.5 KHZ
(G) Kullanılan Datum	: WGS - 84	WGS - 84

## HİDROGRAFİK MEMORANDUM

1. 07 Haziran 1973 tarih ve 14557 sayılı Resmi Gazetede yayımlanan 1738 sayılı yasa ve 1738 sayılı Seyir ve Hidrografi Hizmetleri kanunu uyarınca denizcilerimiz tarafından Seyir ve Deniz Emniyetini doğrudan etkileyen aşağıda belirtilen hususların Seyir, Hidrografi ve Oşinografi Dairesi Başkanlığına bildirilmesi gerekmekte olup, can ve mal emniyetini sağlamaya yönelik çalışmalara tüm denizcilerin katılmasını bekleriz.

a. Liman ve kıyılarda mevcut harita ve planlara göre meydana gelmiş değişiklikler, ilaveler ve uyumsuzluklar var mı? (Örneğin yeni rıhtım, yeni iskele, mendirek, denizin doldurulması, batık, deşarj, yeni fener, şamandıra tesisi, tarama, yat limanı, balıkçı barınağı, havuz, ponton, çekek yeri, dolfin, balık çiftliği v.b.)

b. Liman sınırları içerisinde tespit edilen/rapor edilen derinlik değişikliği mevcut mu?

c. Liman yaklaşımında sahil görünümünde harita ve kılavuz kitaplarına göre meydana gelmiş değişiklikler var mı?

d. Işıklı ve bağlama şamandıralarının şekil ve renk bakımından harita ve notik yayınlarla uyumsuzluğu var mı?

e. Fenerler ve sis işaretleri, ışıklı şamandıraların harita ve notik yayınlar ile uyumsuzluğu mevcut mu?

f. Görülecek tehlikeli yüzer cisimler.

g. Bildirilmesinde gerek duyulan diğer hususlar.

2. Yukarıda belirtilen hususların bildirilmesi durumunda bölgedeki en büyük ölçekli harita kullanılmalı ve mümkün olduğu takdirde kroki gönderilmelidir.

3. Tespit edilen derinlik değişikliklerinde kullanılan iskandil (Echo Sounder) cihazının marka ve modeli ile İskandil kağıdının gönderilmesi yararlı olacaktır.

4. Tespit edilen uyumsuzlukta koordinat bildirildiğinde elde edilen koordinatın hangi datumda ( ED50, WGS84, PULKOVO 1942 vd) alındığının bildirilmesi hassasiyet açısından yararlı olacaktır.

Seyir, Hidrografi ve Oşinografi Dairesi Başkanlığı

---

Memoranduma esas teşkil eden bilginin genel yeri :

Memoranduma esas teşkil eden bilginin cinsi :

Memoranduma esas teşkil eden bilginin koordinatları :.....K.....D.

Etkilenen Türk Seyir haritaları :

Açıklamalar :

**SEYİR, HİDROGRAFI VE OŞİNOGRAFI  
DAİRESİ BAŞKANLIĞI**

**34805 ÇUBUKLU/İSTANBUL**

1738 Sayılı Yasa ve 6/6218 Sayılı Bakanlar Kurulu Kararnamesi uyarınca Posta ücretinden muaftır.

TCG

TCSG

M/S

S/S

Kaptan/Komutan	Ünvanı/Rütbesi	Adı ve Soyadı	İmzası
Gün / /2008			