

ISSN 1303-5568



PARAGRAF NUMARALARI :
050 - 056

SAYI : 09
28 ŞUBAT 2009

HAFTALIK DENİZCİLERE İLANLAR BÜLTENİ

SEYİR, HİDROGRAFI VE OŞİNOGRAFI DAİRESİ BAŞKANLIĞI
34805 ÇUBUKLU / İSTANBUL

TELEFON : 0 216 322 25 80 (4 Hat)
BELGEGEÇER : 0 216 331 05 25

E-Posta : info@shodb.gov.tr
İnternet : <http://www.shodb.gov.tr>

*Haftalık Denizcilere İlanlar; yayın tarihinden bir gün önce Başkanlığımız
internet sitesinde yayımlanmaktadır.*

SEYİR, HİDROGRAFI VE OŞİNOGRAFI DAİRESİ BAŞKANLIĞINDAN YAPILACAK HARİTA TALEPLERİ

Seyir Haritaları en son düzeltmeleri işlenmiş olarak, Bütünleşik Malzeme Yönetim Sistemi (BMYS) stok ve kayıt işlemleri yapılarak karşılanması gerektiğinden, çok miktardaki son kullanıcı taleplerin karşılanması için Seyir, Hidrografi ve Oşinografi Dairesi Başkanlığı Harita Mal Saymanlığı ile koordine edilerek gelinmesi ilgililere duyurulur.

Koordine Edilecek Makam/Kısım : Harita Mal Saymanlığı
E-Posta : haritasatis@shodb.gov.tr
İnternet : http://www.shodb.gov.tr
Telefon : 0 216 322 25 80 (4 Hat) Dahili: 4230-4232
Belgegeçer : 0 216 331 05 25

HARİTA VE NOTİK YAYIN TEMİNİ

Başkanlığımız tarafından üretilen harita ve notik yayınlar, Başkanlığımızda satıldığı gibi, yetkili satış bayilerinde de satılmaktadır. İhtiyaç sahipleri, ihtiyaçları olan harita ve notik yayınları Başkanlığımız ve aşağıda adresleri belirtilen Satış Bayilerinden ücreti karşılığı temin edebilirler. Bayilerde satışa sunulan harita ve notik yayınların satış fiyatları, Başkanlığımız satış fiyatları ile aynıdır.

AKADEMİ DENİZCİLİK TİC. VE LTD. ŞTİ. Kemeraltı Cad. Nu.:22 Karaköy/İSTANBUL Telefon : 0 212 251 82 49 Belgegeçer : 0 212 251 85 59 admin@akademidenizcilik.com	MARINE MARKET DZ.SAN. VE TİC.LTD.ŞTİ. Hacı Mimi Mh. Necatibey Cad. Galata Beyazıt Sk. Nu.: 20 Tophane/İSTANBUL Telefon : 0 212 245 94 31-33 Belgegeçer : 0 212 245 94 35 info@marine-market.com	YATMAR YATÇILIK, DENİZCİLİK TUR. SAN. VE TİC. A.Ş. Kızılay Cad. Nu.:3 Alsancak/İZMİR Telefon : 0 232 421 70 88 Belgegeçer : 0 232 463 15 33 yatmar@yatmar.com
ATA DENİZCİLİK Çankaya Mh. Silifke Cd. Üzüm İş Merkezi Kat: 1 D:44 MERSİN Telefon : 0 324 237 75 37 Belgegeçer : 0 324 237 75 47 info@atadenizcilik.com	MARLİN YAT TURİZM SAN. LTD. ŞTİ. Sarıana Mh. 26..Sk. Kadir Yüzak Ap. Nu.:1 48700 Marmaris/MUĞLA Telefon : 0 252 412 14 41-42 Belgegeçer : 0 252 412 14 13 Info@marlin.com.tr	YILMAZ DENİZ MOTORLARI TİC. LTD. ŞTİ. Kiremithane Mah. Cengiztopel Cd. Torpil Apt. Nu.:52 MERSİN Telefon : 0 324 237 12 80 Belgegeçer : 0 324 237 02 61
AMATÖR DENİZCİLİK FEDERASYONU İKT. İŞL. Ataköy Marina sahil Yolu Ataköy/İSTANBUL Telefon : 0 212 559 98 72-73 Belgegeçer : 0 212 560 69 37	MİLTA TUR. İŞL. A.Ş. BODRUM MARINA ŞB. Neyzen Tefvik Cad. Nu.:5 Bodrum/MUĞLA Telefon : 0 252 316 18 60 Belgegeçer : 0 252 316 14 06 ayberk_melk@hotmail.com	ZEKİ KEBİR YAY. DAĞ. PAZ. KIRT. İLT. TUR. TİC. LTD. ŞTİ. Cumhuriyet Mh. Göcek/Muğla Telefon : 0 252 645 10 14 Belgegeçer : 0 252 645 16 82
ANT TURİZM İNŞ.SAN. VE TİC.LTD.ŞTİ. Küçükköy Sanayi Sitesi Nu.: 19 Bodrum/MUĞLA Telefon : 0 252 313 05 60 Belgegeçer : 0 252 316 47 14 Atillaok@superonline.com	POYRAZ GEMİ DONANIM, DENETİM SERVİS HİZ. LTD.ŞTİ. Mobilyacılar Sitesi 1. Blok Nu.:19 Kaşüstü Yomra/TRABZON Telefon : 0 462 341 32 28 Belgegeçer : 0 462 341 45 31	ELEKTRONİK HARİTA BAYİSİ - ANEL TELEKOMİKASYON 1. Esenşehir, Atatürk Cad. Nu.:4 Y.Dudullu/İSTANBUL Telefon : 0 216 528 50 00 Belgegeçer : 0 216 420 75 29
ÇAĞDAŞ BİLGİSAYAR TİC. VE BSN. LTD.ŞTİ. Büklüm Sk.Nu.:22/16 Küçükesat/ANKARA Telefon : 0 312 425 18 32 Belgegeçer : 0 216 425 18 52	ŞENTÜRK DENİZ MALZ. SAN. VE TİC. Evliya Çelebi Mh. Gıptaş Sanayi Sitesi A Blok Nu.:14 İçmeler-Tuzla/İSTANBUL Telefon : 0 216 447 03 62 Belgegeçer : 0 216 447 03 73 senturkdenizcilik@senturkdenizcilik.com	ELEKTRONİK HARİTA BAYİSİ - DOĞA TEKNOLOJİ YAZILIM DAN. SAN. TİC. LTD. ŞTİ. Osmanağa Mh. Karadut Sk. Ürer Han Nu.:29 Kat:3 D:11 Kadıköy/İSTANBUL Telefon : 0 216 414 91 10 Belgegeçer : 0 216 414 91 11
DENİZCİLER DAY. DER. İKTİSADİ İŞL. Fener Kalamış Cad. Yelken Sk. Nu.:3/5 Deniz Apt. Kalamış/İSTANBUL Telefon : 0 216 336 46 53 Belgegeçer : 0 216 336 98 46 ddd@ddd.org.tr	THOMAS GUNN YASDEN DZ.MLZ. LTD. ŞTİ. İçmeler Mevkii Sahil Yolu Cd. Denizciler Tic. Mrk. Nu.:25 D:21-22-27 Tuzla/İSTANBUL Telefon : 0 216 493 74 01 Belgegeçer : 0 216 493 74 02	ELEKTRONİK HARİTA BAYİSİ - IDEAL TEKNOLOJİ BİLİŞİM ÇÖZÜMLERİ A.Ş. Cumhuriyet Cd. Yeniparseller Sk. Nu.:20 B Blok Kavacık/Beykoz-İSTANBUL Telefon : 0 216 680 07 07 Belgegeçer : 0 216 680 07 03
EAST MARINE DZ.CİLİK VE TURİZM A.Ş. Kumlar Cad. Nu.:8 Atalar Kartal/İSTANBUL Telefon : 0 216 517 32 43 Belgegeçer : 0 216 517 32 43	UMUT DENİZCİLİK GEMİ VE YAT MLZ. TİC. LTD. ŞTİ. Kılıçalıpaşa Mescit Sk.Nu.:13 Karaköy/İSTANBUL Telefon : 0 212 251 81 02 Belgegeçer : 0 212 251 78 49 umutdenizcilik@hotmail.com	
KAPTAN YAYINCILIK VE GIDA SAN. TİC. LTD. ŞTİ. İstiklal Cad. Nu.:395(Yeni 199/A) Beyoğlu/İSTANBUL Telefon : 0 212 249 88 93 Belgegeçer : 0 212 243 84 82	VİRA DENİZCİLİK Kemankeş Mh. Karamustafapaşa Sk. Nu.:59-61 Karaköy/İSTANBUL Telefon : 0 212 244 47 13 Belgegeçer : 0 212 251 74 51 Info@viradenizcilik.com	

İÇİNDEKİLER

Bölüm 1	Türk Seyir ve Yat Haritalarına Ait Düzeltmeler
Bölüm 2	Notik Yayınlar Ait Değişme/Düzeltmeler ve Duyurular
Bölüm 3	Yerli Kaynaklı Seyrüsefere Ait Duyurular
Bölüm 4	Yabancı Kaynaklı Seyrüsefere Ait Duyurular
Bölüm 5	Denizcilere Özel Duyurular
Bölüm 6	Bilgilendirme

AÇIKLAMA

- 1. HAFTALIK DENİZCİLERE İLANLAR YAYINI, KARADENİZ - MARMARA DENİZİ - EGE DENİZİ - AKDENİZ'E AIT YÜRÜRLÜKTEKİ TÜRK SEYİR VE YAT HARİTALARI FOLYOLARINI KAPSAR.**
- 2. COĞRAFİ MEVKİLER; BÖLGEDEKİ EN BÜYÜK ÖLÇEKLİ HARİTAYA GÖRE VE HARİTA DATUMUNA UYGUN OLARAK VERİLMİŞTİR.**
- 3. KERTERİZLER; 000°-360° (HAKİKİ) SAAT YELKOVANI YÖNÜNDEDİR. FENERLERİN KERTERİZLERİ DENİZDEN KERTERİZALMA ESASINA GÖRE VERİLMİŞTİR.**
- 4. GEÇİCİ İLANLARIN PARAGRAF NUMARALARI YANINA (T)(*) KONULMUŞTUR.**
- 5. DENİZCİLERİN, SEYİR EMNİYETİNE TEHLİKE TEŞKİL EDEN DURUMLARI, BU İLANIN SONUNDA VERİLEN HİDROGRAFIK MEMORANDUM'DAKİ ESASLARA UYGUN OLARAK KAPAK SAYFASINDA BELİRTİLEN ADRESE(**) BİLDİRMELERİ CAN VE MAL EMNİYETİ BAKIMINDAN ÖNEMLİDİR.**
- 6. SEYİR, HİDROGRAFI VE OŞİNOGRAFI DAİRESİ BAŞKANLIĞI YAYINLARI BAŞKANLIĞIMIZ HARİTA SATIŞ KISMINDA VE SAYFA-I'DE BELİRTİLEN YETKİLİ SATIŞ BAYİLİKLERİNDE SATILMAKTADIR.**

(*) Geçici İlanlar (T) ve Ön Hazırlık amaçlı ilanlar (P); seyir haritalarına kurşun kalemle işlenecektir.

(**) Hidrografik Memorandum gönderimi 07 Haziran 1973 tarih ve 14557 sayılı Resmi Gazetede yayımlanan 1738 sayılı yasa uyarınca posta ücretinden muafır.

TÜRK SEYİR HARİTALARI SON DÜZELTME PARAGRAF NUMARALARI

TR Harita Numarası	Son Düzeltme İlan ve Paragraf	TR Harita Numarası	Son Düzeltme İlan ve Paragraf	TR Harita Numarası	Son Düzeltme İlan ve Paragraf
2	52-263-08	111	29-152-08	291	04-022-09
3	10-037-07	112	38-202-08	292	09-052-09
4	40/41-217-08	113	27-135-08	293	28-146-08
10 (INT 310)	45-230-08	121	Y.Y.Tarihi 24/11/07	294	42-219-08
10 A	45-230-08	122	35-179-08	295 (INT 3752)	04-024-09
10 B	22-103-08	123	45-232-08	296	42-219-08
11 (INT 3802)	26-128-08	131	22-103-08	311	09-055-09
12 (INT 3804)	35-179-08	132	28-144-08	312	52-258-08
13 (INT 3806)	22-103-08	133	42-219-07	313	03-020-09
14	31-150-06	141	27-111-07	321	03-020-09
14 A	02-004-09	142	39-205-08	322 (INT 3651)	35-183-07
15	46-241-08	143	32-162-08	323	41-216-07
16	30-155-08	144	38-200-08	324	34-175-08
17	06-029-09	151	Y.Y.Tarihi 10/01/09	331	01-005-08
18 (INT 3800)	26-128-08	152	46-241-08	332	08-048-09
19	42-218-08	154	04-016-08	333 (INT 3656)	24-119-08
20	48-252-08	161	30-155-08	334 (INT 3660)	49-255-08
20 A	48-252-08	162	38-199-08	335	24-119-08
21	42-220-08	171	04-021-09	341	52-260-08
22 A	09-055-09	172	48-248-08	342	49-241-06
22 B	07-041-09	181	28-117-07	343	02-018-09
23	03-019-09	193	42-218-08	344	46-244-08
24	05-026-09	211	26-129-08	345	07-023-07
25	01-003-09	212 (INT 3750)	04-025-09	1121	24-117-08
26	05-027-09	212 A	04-025-09	1131	22-104-08
29 (INT 3708)	29-152-08	212 B	04-025-09	1231	06-030-09
30 (INT 308)	48-253-08	213	42-220-08	1311 (INT 3856)	17-077-08
31	09-055-09	214	39-206-08	1321	27-112-08
32 (INT 3600)	07-031-08	215	34-173-08	1322	Y.H.Tarihi 07/02/09
33 (INT 3602)	13-059-08	221 (INT 3784)	48-251-08	1331	Y.Y.Tarihi 23/02/08
34	18-068-07	222	07-041-09	1332	Y.Y.Tarihi 19/04/08
35	37-200-07	223	09-053-09	1401	02-005-09
36	46-243-08	224	09-055-09	1402	26-127-08

TÜRK SEYİR HARİTALARI SON DÜZELTME PARAGRAF NUMARALARI

TR Harita Numarası	Son Düzeltme İlan ve Paragraf	TR Harita Numarası	Son Düzeltme İlan ve Paragraf	TR Harita Numarası	Son Düzeltme İlan ve Paragraf
1411 (INT 3860)	27-111-07	2231	40/41-213-08	3211	03-020-09
1421	06-022-06	2234	Y.H.Tarihi 10/01/09	3212	35-182-07
1431	23-111-06	2235	35-185-08	3221 (INT3653)	35-183-07
1501	50/51-257-08	2241	29-123-07	3222 (INT3652)	08-037-08
1611	Y.Y.Tarihi 05/07/08	2245	27-141-08	3223	Y.H.Tarihi 24/03/07
1722	09-050-09	2246	42-221-08	3331 (INT3657)	07-032-08
1723	07-037-09	2247	22-107-08	3341	13-059-08
1811 (INT 3758)	29-152-08	2248	43-230-07	3342 (INT3661)	34-176-08
1821	47-231-06	2911	02-008-09	3343	39-209-08
1822	25-123-08	2916	11-048-08	3344	07-033-08
1911	01-001-09	2919	47-245-08	3361	40/41-215-08
2111	33-160-07	2920	Y.Y.Tarihi 15/11/08	3401	52-262-08
2121	42-220-08	2921 (INT 3756)	09-051-09	3402	17-080-08
2131	29-153-08	2921 A	09-051-09	3403	52-260-08
2132	42-220-08	2921 B	09-051-09	8005	Y.Y.Tarihi 20/12/75
2134	01-002-09	2922	11-048-08	8006	49-267-07
2136	42-220-08	2923 (INT 3754)	09-052-09		
2141	06-033-09	2924	45-233(T)-08		
2142	08-027-07	2925	13-056-08		
2143	50-274-07	2926	29-121-07		
2144	18-084-08	2927	09-051-09		
2145	18-084-08	2928	09-051-09		
2146	39-206-08	2929	33-167-08		
2147	43-224-08	2931	11-048-08		
2149	33-165-07	2941	35-182-08		
2210	48-251-08	2942	07-031-06		
2211	37-183-06	3110	39-208-08		
2212 (INT 3785)	45-235-08	3111	13-057-08		
2213	48-251-08	3112	06-035-09		
2214	48-251-08	3113	10-052-06		
2215	48-251-07	3121	35-186-08		
2223	07-041-09	3122	52-258-08		
2224	07-041-09	3131	52-259-08		

TÜRK YAT HARİTALARI SON DÜZELTME PARAGRAF NUMARALARI

TR Yat Harita Numarası	Son Düzeltme İlan ve Paragraf	TR Yat Harita Numarası	Son Düzeltme İlan ve Paragraf	TR Yat Harita Numarası	Son Düzeltme İlan ve Paragraf
2004_1	09-055-09	2901_20	Y.H.Tarihi 01/03/08	3002_3	29-142-06
2004_2	07-042-09	2901_21	Y.H.Tarihi 01/03/08	3002_4	03-020-09
2004_3	02-014-09	2901_22	Y.H.Tarihi 01/03/08	3002_5	19-091-08
2004_4	02-014-09	2902_1	04-025-09	3002_6	Y.H.Tarihi 27/05/06
2004_5	18-084-08	2902_2	Y.H.Tarihi 21/06/08	3002_7	02-017-09
2004_6	Y.H.Tarihi 26/05/07	2902_3	02-011-09	3002_8	42-222-07
2004_7	27-141-08	2902_4	Y.H.Tarihi 21/06/08	3002_9	19-091-08
2004_8	Y.H.Tarihi 26/05/07	2902_5	Y.H.Tarihi 21/06/08	3002_10	35-182-07
2004_9	33-169-07	2902_6	04-024-09		
2004_10	33-169-07	2902_7	06-032-09		
2004_11	Y.H.Tarihi 26/05/07	2902_8	04-025-09		
2004_12	Y.H.Tarihi 26/05/07	2902_9	Y.H.Tarihi 21/06/08		
2004_13	Y.H.Tarihi 26/05/07	2902_10	37-196-08		
2004_14	43-230-07	2902_11	02-013-09		
2901_1	07-038-09	2902_12	37-196-08		
2901_2	43-222-08	2902_13	Y.H.Tarihi 21/06/08		
2901_3	33-169-08	2902_14	Y.H.Tarihi 21/06/08		
2901_4	06-031-09	2902_15	Y.H.Tarihi 21/06/08		
2901_5	02-011-09	2902_16	Y.H.Tarihi 21/06/08		
2901_6	43-222-08	2902_17	Y.H.Tarihi 21/06/08		
2901_7	47-245-08	3001_1	09-055-09		
2901_8	04-022-09	3001_2	09-055-09		
2901_9	02-009-09	3001_3	01-004-08		
2901_10	Y.H.Tarihi 01/03/08	3001_4	06-034-09		
2901_11	09-051-09	3001_5	36-192-08		
2901_12	07-040-09	3001_6	02-016-09		
2901_13	36-191-08	3001_7	01-004-08		
2901_14	09-051-09	3001_8	06-034-09		
2901_15	33-169-08	3001_9	25-128-06		
2901_16	47-245-08	3001_10	32-147-07		
2901_17	Y.H.Tarihi 01/03/08	3001_11	36-192-08		
2901_18	02-010(T)-09	3002_1	03-020-09		
2901_19	02-011-09	3002_2	07-043-09		

PARAGRAF NUMARALARI

Paragraf Nu.	Sayfa Nu.	Paragraf Nu.	Sayfa Nu.	Paragraf Nu.	Sayfa Nu.
050	1.2				
051	1.2-1.3				
052	1.4				
053	1.4				
054	1.5				
055	1.5				
056	2.1				

İLGİLİ PARAGRAFLARIN ETKİLEDİĞİ HARİTA NUMARALARI

Harita Nu.	Paragraf Nu.	Harita Nu.	Paragraf Nu.
TR 22A	054-055		
TR 31	055		
TR 223	053		
TR 224	055		
TR 292	052		
TR 311	055		
TR 1722	050		
TR 2921 (INT 3756)	051		
TR 2921 A	051		
TR 2921 B	051		
TR 2923 (INT 3754)	052		
TR 2927	051		
TR 2928	051		
Yat Haritası 2004_1	055		
Yat Haritası 2901_11	051		
Yat Haritası 2901_14	051		
Yat Haritası 3001_1	055		
Yat Haritası 3001_2	055		

TÜRK SEYİR VE YAT HARİTALARINA AİT DÜZELTMELER**BÖLÜM 1****050 KARADENİZ - Romanya - Portul Konstanta-Sud (Köstence Limanı Güneyi - Engel - Kardinal Şamandıra**

KAYNAK : BA.İlan Nu.: 05-534/09, 09-1047/09

Harita 1722 (006/09) [ED 50 DATUMU]

KOYUNUZ

 13 Engel

44°06'.28K,28°40'.31D



Q(9) 15s

44°06'.18K,28°40'.14D

051 İSTANBUL BOĞAZI - Haliç - Karaköy - Unkapanı - Poyrazköy - Garipçe - Tahtakale - Işıklı Şamandıra - Denizaltı Kablosu

KAYNAK : SHOD Başkanlığı, Seyir Şube Müdürlüğü

Harita 2921 (INT 3756) (Haliç, Plan B) (046/09) [ED 50 DATUMU]

KOYUNUZ

 FI.Y.4s3M

41°01'.239K,28°58'.172D



(Açıklama: Denizaltı kablo sembolü macenta renkli olacak)

41°01'.483K,28°57'.785D (Mevcut kablo)

41°01'.477K,28°57'.783D

41°01'.454K,28°57'.790D

41°01'.443K,28°57'.777D (Sahil)

DÜZELTİNİZ

 FI.Y.4s3M' i FI.Y.4s3M

olarak

41°01'.371K,28°58'.289D

41°01'.454K,28°57'.787D

41°01'.580K,28°58'.048D

SİLİNİZ

 FI.Y.4s3M

41°01'.289K,28°58'.172D



41°01'.483K,28°57'.785D

41°01'.477K,28°58'.783D

41°01'.454K,28°58'.790D (Sahil)

Harita 2927 (İstanbul Boğazı, Dolmabahçe-Haliç, Plan A) (046/09) [ED 50 DATUMU]

KOYUNUZ

 FI.Y.4s3M

41°01'.239K,28°58'.172D



(Açıklama: Denizaltı kablo sembolü macenta renkli olacak)


41°01'.483K,28°57'.785D (Mevcut kablo)

41°01'.477K,28°57'.783D

41°01'.454K,28°57'.790D

41°01'.443K,28°57'.777D (Sahil)

DÜZELTİNİZ

 FI.Y.4s3M' i FI.Y.4s3M

olarak

41°01'.371K,28°58'.289D

41°01'.454K,28°57'.787D

41°01'.580K,28°58'.048D

SİLİNİZ

 FI.Y.4s3M

41°01'.289K,28°58'.172D



41°01'.483K,28°57'.785D





41°01'.477K,28°58'.783D

41°01'.454K,28°58'.790D (Sahil)

TÜRK SEYİR VE YAT HARİTALARINA AİT DÜZELTMELER**BÖLÜM 1**

051 numaralı paragrafın devamıdır.






Harita 2928 (046/09) [ED 50 DATUMU]

KOYUNUZ	 Fl.Y.4s3M			41°01'.239K,28°58'.172D
DÜZELTİNİZ	 Fl.Y.4s3M' i	 Fl.Y.4s3M	olarak	41°01'.371K,28°58'.289D 41°01'.454K,28°57'.787D
SİLİNİZ	 Fl.Y.4s3M			41°01'.289K,28°58'.172D



Harita 2921A (046/09) [ED 50 DATUMU]

KOYUNUZ	 Fl.Y.4s3M			41°12'.247K,29°07'.616D
DÜZELTİNİZ	 Fl.Y.4s3M' i	 Fl.Y.4s3M	olarak	41°12'.807K,29°06'.697D
SİLİNİZ	 Fl.Y.4s3M			41°12'.247K,29°06'.616D



Harita 2921B (046/09) [ED 50 DATUMU]

KOYUNUZ	 Fl.Y.4s3M			41°01'.239K,28°58'.172D	
				41°01'.483K,28°57'.785D (Mevcut kablo)	
	(Açıklama: Denizaltı kablo sembolü macenta renkli olacak)			41°01'.477K,28°57'.783D 41°01'.454K,28°57'.790D 41°01'.443K,28°57'.777D (Sahil)	
DÜZELTİNİZ	 Fl.Y.4s3M	'i	 Fl.Y.4s3M	olarak,	41°01'.371K,28°58'.289D 41°01'.454K,28°57'.787D 41°01'.580K,28°58'.048D
SİLİNİZ	 Fl.Y.4s3M			41°01'.289K,28°58'.172D 41°01'.483K,28°57'.785D 41°01'.477K,28°58'.783D 41°01'.454K,28°58'.790D (Sahil)	



Harita 2921 (INT 3756) (046/09) [ED 50 DATUMU]

DÜZELTİNİZ	 Fl.Y.4s3M	'i	 Fl.Y.4s3M	olarak,	41°12'.807K,29°06'.697D 41°12'.247K,29°07'.616D
------------	---	----	---	---------	--

Yat Haritası 2901_11 (046/09) [WGS 84 DATUMU]

DÜZELTİNİZ	 Fl.Y.4s3M	'i	 Fl.Y.4s3M	olarak,	41°12'.750K,29°06'.670D 41°12'.190K,29°07'.590D
------------	---	----	---	---------	--

Yat Haritası 2901_14 (046/09) [WGS 84 DATUMU]

DÜZELTİNİZ	 Fl.Y.4s3M	'i	 Fl.Y.4s3M	olarak,	41°01'.313K,28°58'.262D 41°01'.180K,28°58'.145D 41°01'.396K,28°57'.760D 41°01'.522K,28°58'.021D
------------	---	----	---	---------	--

052 MARMARA DENİZİ - Adalar - Maltepe - Harita Sınırı

KAYNAK: SHODB, Deniz Harita Üretim Şube Müdürlüğü

Harita 2923 (INT 3754) (245/08) [ED 50 DATUMU]

KOYUNUZ	_____	Kuzey 40°57'.50K Güney 40°49'.05K Doğu 29°09'.73D Batı 29°01'.73D
	(Açıklama: Macenta renkli olacak)	
	2920 notunu	40°57'.45K,29°02'.10D
	(Açıklama: Macenta renkli olacak)	(Mevkii merkezli olmak üzere)
SİLİNİZ	_____	Kuzey 40°56'.50K Güney 40°49'.00K Doğu 29°10'.00D Batı 29°01'.56D
	2920 notunu	40°56'.45K,29°09'.82D
		(Mevkii merkezli)

Harita 292 (031/09) [ED 50 DATUMU]

KOYUNUZ	_____	Kuzey 40°56'.50K Güney 40°49'.05K Doğu 29°09'.73D Batı 29°01'.73D
	(Açıklama: Macenta renkli olacak)	
	2920 notunu	40°57'.45K,29°01'.80D
	(Açıklama: Macenta renkli olacak)	(Mevkii merkezli olmak üzere)
SİLİNİZ	_____	Kuzey 40°56'.50K Güney 40°49'.00K Doğu 29°10'.00D Batı 29°01'.56D
	2920 notunu	40°56'.30K,29°09'.70D
		(Mevkii merkezli)

053 EGE DENİZİ - Türkiye, Batı Sahili - Kuşadası - Harita Sınırı



KAYNAK: SHODB, Deniz Harita Üretim Şube Müdürlüğü

Harita 223 (042/09) [ED 50 DATUMU]

KOYUNUZ	_____	Kuzey 37°57'.05K Güney 37°48'.30K Doğu 27°22'.00D (Harita Doğu Sınırı) Batı 27°06'.13D
	(Açıklama: Macenta renkli olacak)	
	2234 notunu	37°48'.35K,27°06'.40D
	(Açıklama: Macenta renkli olacak)	(Mevki merkezli olmak üzere)

054 AKDENİZ - Türkiye, Güneybatı Sahili - Datça Limanı - Uzunca Ada - Fener
KAYNAK : Kıyı Emniyeti Genel Müdürlüğü

Harita 22A (027/09) [ED 50 DATUMU]

DÜZELTİNİZ  FIR3s10m3M 'i  Fl.3s10m3M olarak, 36°43'.60K,27°42'.87D

055 AKDENİZ - Yunanistan - Nisos Kos (İstanköy Adası) Doğusu - Fener
KAYNAK : BA.İlan Nu.: 09-1075/09

Harita 224 (208/08) [ED 50 DATUMU]

KOYUNUZ  Fl.R.3s7m3M 36°52'.56K,27°21'.18D

Harita 311 (034/09) [ED 50 DATUMU]

KOYUNUZ  Fl.R.3s7m3M 36°52'.56K,27°21'.18D

Harita 22A (054/09) [ED 50 DATUMU]

KOYUNUZ  Fl.R.3s7m3M 36°52'.56K,27°21'.18D

Harita 31 (047/09) [ED 50 DATUMU]

KOYUNUZ  Fl.R.3s7m3M 36°52'.56K,27°21'.18D

Yat Haritası 3001_2 (015/09) [WGS84 DATUMU]

KOYUNUZ  Fl.R.3s7m3M 36°52'.51K,27°21'.15D

Yat Haritası 3001_1 (034/09) [WGS84 DATUMU]

KOYUNUZ  Fl.R.3s7m3M 36°52'.51K,27°21'.15D

Yat Haritası 2004_1 (028/08) [WGS84 DATUMU]

KOYUNUZ  Fl.R.3s7m3M 36°52'.51K,27°21'.15D

NOTİK YAYINLARA AİT DEĞİŞME/DÜZELTME VE DUYURULAR BÖLÜM 2

056 NOTİK YAYINLAR - Seyir Haritaları ve Notik Yayınlar Kataloğu (2005)'nu İlgilendiren Düzeltme

KAYNAK: SHODB, Deniz Harita Üretim Şube Müdürlüğü

Notik Yayın: Seyir Haritaları ve Notik Yayınlar Kataloğu (2005)

DÜZELTİNİZ (Açıklama : TR 1322 numaralı harita **YENİ HARİTA** olarak satışa sunulmuştur. Gerekli düzeltmeyi aşağıdaki şekilde yapınız.) **Sayfa 11**

1322	KARADENİZ, Türkiye Fatsa Limanı Yaklaşması (WGS 84 Datumuna göre)	1/15.000	41°00'.67N - 41°06'.10N 37°26'.70E - 37°37'.15E	Yayın Tarihi 07 Şubat 2009 FEB
	A) Fatsa Limanı	1/5.000	41°02'.45N - 41°02'.90N 37°29'.05E - 37°29'.72E	
	B) Bolaman Balıkçı Barınağı	1/5.000	41°02'.11N - 41°02'.31N 37°35'.19E - 37°35'.51E	
	B) Yalıköy Balıkçı Barınağı	1/5.000	41°03'.00N - 41°03'.18N 37°36'.48E - 37°36'.79E	

NOTİK YAYINLARA AİT DEĞİŞME/DÜZELTME VE DUYURULAR BÖLÜM 2**FENERLER VE SİS İŞARETLERİ KİTABI (2007)'NA AİT DÜZELTMELER AŞAĞIDA VERİLMİŞTİR.**

41060 E6785	SİLİNİZ								
42642 E0113.2	- Mendirek. İskele ucunda *	37 15.1 N FI(3)G 10s 01 46.0 E	3	3	2	Yeşil kare sütun	(Ş0.6, K1.6)x2, Ş0.6, K5		
43521 E0201.1	SİLİNİZ								
55130 E1362	SİLİNİZ								
55132 E1362	SİLİNİZ								
85829 E4347.9	- Rafına Balıkçı Limanı Kuzey Mahmuz ucunda *	38 01.7 N FI R 3s 24 00.7 E	8	3		Madeni çatki kule üzerinde balkonlu kırmızı banflı madeni sütun *	Ş0.3		*
*			*	*	*				*

Başkanlığımızca yayımlanan seyir duyuruları hakkında bilgi almak için, Denizcilere İlanlar Yıllığı 2008 isimli yayının 10 numaralı bölümüne bakınız. Aşağıdaki duyurular, 25 Şubat 2009 tarihine kadar Başkanlığımızca milli NAVTEKS duyuru numarası verilerek yayımlanan SEYİR DUYURULARI ile Başkanlığımıza intikal etmiş fakat henüz NAVTEKS duyuru numarası tahsis edilmemiş ve planlama yapılabilmesi maksadıyla yayımlanacak olan SEYİR DUYURULARINI kapsar.

(1) YERLİ KAYNAKLI DUYURULAR**(A) Hali Hazırda Yürürlükte Olan Yayımlanmış Duyurular :****1998 SERİSİ****81. KARADENİZ - RİZE LİMANI**

Rize Limanında ana mendirek uzatma çalışmaları nedeniyle mendirek ucundaki fener sökülüş olup, Rize Limanına girecek olan gemilerin gece limana girmemeleri ve mevcut mendirek ucundan en az 50-60 metre açık geçmeleri, denizcilere duyurulur.

1999 SERİSİ**81. KARADENİZ - ORDU**

20 Şubat 1999 tarihinde meydana gelen kötü hava ve deniz şartları neticesinde, Ordu Liman Başkanlığının yetki sınırları içerisinde bulunan **Mersin Köyü Balıkçı Barınağının** dolgu ve tahkimat taşları, her iki mendirek girişlerine yayıldığı için tehlike arz etmekte olduğu, denizcilere duyurulur.

2004 SERİSİ**94. KARADENİZ**

İNEBOLU : 24 Şubat 2004 tarihinde meydana gelen kötü hava ve deniz şartları neticesinde İnebolu Liman Başkanlığının yetki sınırları içerisinde bulunan **Doğanyurt Balıkçı Barınağının** dolgu ve tahkimat taşları, her iki mendirek girişlerine yayıldığı için tehlike arz etmektedir, denizcilere duyurulur.

AMASRA : 13 Şubat 2004 tarihinde meydana gelen kötü hava ve deniz şartları neticesinde Amasra Liman Başkanlığının yetki sınırları içerisinde bulunan **Kurucaşile Balıkçı Barınağının** dolgu ve tahkimat taşları, her iki mendirek girişlerine yayıldığı için tehlike arz etmektedir, denizcilere duyurulur.

451. KARADENİZ - AYANCIK İSKELESİ

41°56'.90K, 34°34'.40D mevkiindeki Ayancık İskelesi ayakları kırılmıştır ve bu nedenle iskele kullanılmaz haldedir. Ayancık iskelesine gelecek gemilerin Liman Başkanlığı ile irtibat kurmaları, denizcilere duyurulur.

2006 SERİSİ**442. KARADENİZ**

Ereğli Limanında Erdemir'e ait 2 ve 3 numaralı dokların uzatma çalışmaları ikinci bir duyuruya kadar devam edecek olup, limana giriş-çıkış yapacak gemilerin Liman Başkanlığı ile irtibat kurmaları, denizcilere duyurulur.

2007 SERİSİ**069. KARADENİZ**

İNEBOLU Limanı girişi tali mendirek istikametinde sığıklar oluştuğu, limana giriş ve çıkış yapacak gemilerin kuzey mendireğe yakın geçmeleri, denizcilere duyurulur.

2008 SERİSİ**117. MARMARADENİZİ**

Aşağıdaki mevkiiler arasında kalan saha içerisinde doğalgaz boru hattı mevcut olduğundan ikinci bir duyuruya kadar bölgedeki tüm gemi ve balıkçı teknelerinin Çanakkale GTHM' nin ikazlarına uygun olarak emniyetli seyretmesi, saha içerisinde demirlenmemesi ve trol çekilmemesi, denizcilere duyurulur.

40°33' 34"K, 26°58' 39"D (Sahil)
40°32' 03"K, 26°59' 12"D
40°26' 42"K, 27°06' 36"D (Sahil)
40°25' 45"K, 27°04' 36"D (Sahil)
40°31' 15"K, 26°57' 12"D
40°32' 45"K, 26°56' 30"D (Sahil)

177. MARMARADENİZİ

Gemlik Körfezinde ikinci bir duyuruya kadar aşağıdaki sınırlanmış saha içerisinde liman inşa çalışmaları yapılacaktır, denizcilere duyurulur.

40°25'.03K, 29°05'.46D (Sahil)
40°25'.22K, 29°05'.23D
40°25'.13K, 29°04'.81D
40°24'.87K, 29°04'.85D
40°24'.74K, 29°05'.12D (Sahil)

276. KARADENİZ

"KAZAR - 1 tarama gemisi ve DÖKÜ - 9 hizmet gemisi ikinci bir duyuruya kadar Terme ilçesi Yalı Mahallesi Balıkçı Barınağında tarama çalışmaları yapacaktır. Çalışma gemilerinden açık geçilmesi, denizcilere duyurulur.

512. MARMARA DENİZİ

PENDİK; BAHADIR isimli tarak gemisi ile ikinci bir duyuruya kadar İstanbul Tersanesi Komutanlığı limanında tarama çalışmaları yapılacaktır. Çalışma gemisinden açık geçilmesi, denizcilere duyurulur.

2009 SERİSİ**052. KARADENİZ**

SRV VIKING VANQUISH isimli gemi, 25 Ocak 2009 tarihinden ikinci bir duyuruya kadar 10 adet 10000 metre uzunluğunda kablo çekerek, aşağıda belirtilen saha içerisinde sismik çalışmalar yapacaktır. Çalışma gemisinden açık geçilmesi, denizcilere duyurulur.

42°17'.82K,031°12'.39D
42°18'.09K,031°31'.28D
42°14'.81K,031°31'.18D
42°14'.91K,031°40'.70D
42°04'.35K,031°40'.14D
42°04'.11K,031°21'.84D
42°06'.34K,031°21'.79D
42°06'.20K,031°12'.73D

064. KIZILDENİZ - ADEN KÖRFEZİ - SOMALİ

1. Somali açıkları Aden Körfezi'nde deniz haydutluğuna karşı bölgede bulunan NATO savaş gemileri tarafından VHF Kanal 16'dan aşağıdaki çağrı yapılmaktadır;

"Securite, Securite, Securite, this is NATO warship with a maritime awareness call. NATO warships are conducting security operations in this area under the request of the united nations. If you observe any suspicious or illegal activity or require any assistance, please call any warship on CH 16 or report to the NATO shipping centre free call number 00 44 1923 843 574"

2. Ticari gemilerin korsan faaliyetlere karşı korunması maksadı ile deniz güvenlik karakol sahası (MSPA) tesis edilmiştir. Konuya ilişkin bilgiler ve 24 saat esasına göre faaliyet gösteren temas noktaları için www.nga.mil/portal/site/maritime adresindeki "Broadcast Warnings" menüsünde yer alan "Marad Advisories" tipli uyarı mesajları takip edilmelidir, denizcilere duyurulur.

078. KARADENİZ

26 Ocak - 26 Mayıs 2009 tarihleri arasında saat 0700Z'dan 1600Z'a kadar aşağıdaki sınırlanmış saha içerisinde atış eğitimi yapılacaktır.

41°25' 00"K, 28°29' 00"D
41°25' 00"K, 28°36' 00"D
41°16' 00"K, 28°34' 00"D
41°16' 00"K, 28°32' 00"D

101. İSTANBUL BOĞAZI GÜNEY GİRİŞİ

1. MARMARAY TÜP GEÇİT PROJESİ KAPSAMINDA, 21 Şubat 2009 tarihinden ikinci bir duyuruya kadar aşağıdaki mevkiiler (ED 50 DATUMU) içerisinde kalan sahalarda tarama, sondaj ve tüp batırma çalışmaları yapılacaktır. İstanbul Boğazında seyir yapacak gemiler Gemi Trafik Hizmetleri (GTH) ikazlarına uymalıdır. Çalışma sahalarına girilmemesi,

SAHA - 1

41°01.61'K, 29° 00.60'D (Sahil)
41°01.67'K, 29° 00.00'D (K3)
41°01.40'K, 28° 59.71'D (K2)
41°01.15'K, 28° 59.75'D (K1)
41°01.29'K, 29° 00.47'D (Sahil)

SAHA - 2

41°01.08'K, 28° 58.97'D (Sahil)
41°01.39'K, 28° 59.36'D (Y5)
41°01.14'K, 28° 59.43'D (Y4)
41°01.00'K, 28° 59.25'D (Sahil)

2. Lateral ışıklı şamandıralar aşağıdaki mevkiilerde bulunacaktır.

41°01.39'K, 28° 59.36'D (Y5-YEŞİL LATERAL IŞIKLI ŞAMANDIRA)
41°01.14'K, 28° 59.43'D (Y4-YEŞİL LATERAL IŞIKLI ŞAMANDIRA)
41°01.15'K, 28° 59.75'D (K1-KIRMIZI LATERAL IŞIKLI ŞAMANDIRA)
41°01.40'K, 28° 59.71'D (K2-KIRMIZI LATERAL IŞIKLI ŞAMANDIRA)
41°01.67'K, 29° 00.00'D (K3-KIRMIZI LATERAL IŞIKLI ŞAMANDIRA)

3. Aşağıda belirtilen saha ikinci bir duyuruya kadar deniz trafiğine kapatılmıştır.

41°01.63'K, 29°00.72'D
41°01.65'K, 29° 00.82'D
41°01.62'K, 29° 00.83'D
41°01.60'K, 29° 00.73'D

112. MARMARADENİZİ

01 Mart - 01 Haziran 2009 tarihleri arasında saat 0500Z'dan 2100Z'a kadar aşağıdaki sınırlanmış saha içerisinde atış eğitimi yapılacaktır.

40°33' 00"K, 26°51' 00"D
40°34' 00"K, 26°53' 00"D
40°32' 00"K, 26°57' 00"D
40°30' 00"K, 26°52' 00"D

113. EGE DENİZİ

02 - 06 Mart 2009 tarihleri arasında saat 0600Z'dan 1600Z'a kadar aşağıdaki sınırlanmış saha içerisinde atış eğitimi yapılacaktır.

40°11' 00"K, 25°54' 00"D
40°07' 00"K, 25°54' 00"D
40°11' 00"K, 26°02' 00"D
40°07' 00"K, 26°02' 00"D

115. AKDENİZ

03 - 04 Mart 2009 tarihlerinde saat 0600Z'dan 1500Z'a kadar aşağıdaki mevkiiler arasında kalan sahalarda atış eğitimleri yapılacaktır.

LT - D13 NUMARALI SAHA

A-076 NUMARALI SAHA

36°26' 00"K, 35°29' 00"D
36°17' 00"K, 35°24' 00"D
36°32' 00"K, 34°42' 00"D
36°40' 00"K, 34°52' 00"D

36°15' 00"K, 35°49' 10"D
36°15' 00"K, 35°32' 30"D
36°34' 45"K, 35°32' 00"D
36°50' 00"K, 35°53' 00"D
36°34' 48"K, 36°08' 00"D

116. EGE DENİZİ

03 - 04 Mart 2009 tarihlerinde saat 1200Z'dan 1900Z'a kadar aşağıdaki mevkiiler arasında kalan sahada atış eğitimleri yapılacaktır.

074 NUMARALI SAHA

38°40' 00"K, 26°44' 30"D
38°40' 40"K, 26°35' 30"D
38°28' 00"K, 26°41' 00"D
38°28' 00"K, 26°50' 00"D

117. AKDENİZ

04 - 05 Mart 2009 tarihlerinde saat 0700Z'dan 0900Z'a kadar aşağıdaki sınırlanmış saha içerisinde atış eğitimi yapılacaktır.

A-078 NUMARALI SAHA

36°07' 50"K, 30°15' 55"D
36°17' 15"K, 30°21' 15"D
36°12' 00"K, 30°25' 00"D
36°12' 30"K, 30°30' 00"D
36°07' 30"K, 30°30' 00"D

118. AKDENİZ

05 - 06 Mart 2009 tarihlerinde saat 0500Z'dan 1000Z'a kadar aşağıdaki sınırlanmış saha içerisinde atış eğitimi yapılacaktır.

A-080 NUMARALI SAHA

36°50' 00"K, 28°22' 00"D
36°41' 30"K, 28°22' 00"D
36°41' 30"K, 28°32' 30"D
36°46' 54"K, 28°32' 30"D
36°50' 00"K, 28°27' 06"D

119. AKDENİZ

05 - 28 Mart 2009 tarihlerinde saat 0600Z'dan 2000Z'a kadar aşağıdaki sınırlanmış saha içerisinde atış eğitimi yapılacaktır.

35°15' 01"K, 32°57' 00"D
35°16' 00"K, 32°57' 00"D
35°17' 57"K, 32°55' 07"D
35°21' 02"K, 32°50' 13"D
35°12' 01"K, 32°50' 13"D
35°13' 22"K, 32°55' 07"D

122. EGE DENİZİ

03 Mart 2009 tarihinde saat 0600Z'dan 1430Z'a kadar aşağıdaki mevkiiler arasında kalan sahalarda atış eğitimleri yapılacaktır.

061 NUMARALI SAHA

40°37' 00"K, 26°04' 42"D
40°39' 00"K, 26°49' 00"D
40°35' 00"K, 26°51' 00"D
40°19' 00"K, 26°13' 00"D

062 NUMARALI SAHA

40°37' 00"K, 26°04' 42"D
40°37' 00"K, 25°58' 00"D
40°19' 00"K, 25°58' 00"D
40°19' 00"K, 26°13' 00"D

(B) Yayımlanacak Duyurular :**... MARMARA DENİZİ**

09 Mart 2009 tarihinde saat 0600Z'dan 0900Z'a kadar aşağıdaki sınırlanmış saha içerisinde atış eğitimi yapılacaktır.

40°43' 24"K, 28°13' 20"D
40°42' 06"K, 28°25' 12"D
40°38' 50"K, 28°24' 28"D
40°40' 36"K, 28°13' 24"D

... AKDENİZ

09 - 10 Mart 2009 tarihlerinde saat 1100Z'dan 1300Z'a kadar aşağıdaki sınırlanmış saha içerisinde atış eğitimi yapılacaktır.

35°43' 00"K, 28°15' 00"D
35°43' 00"K, 28°25' 00"D
35°38' 00"K, 28°25' 00"D
35°38' 00"K, 28°15' 00"D

... EGE DENİZİ

09 Mart 2009 tarihinde saat 1100Z'dan 1400Z'a kadar aşağıdaki sınırlanmış saha içerisinde atış eğitimi yapılacaktır.

073 NUMARALI SAHA

38°51' 00"K, 26°19' 00"D
39°00' 00"K, 25°48' 00"D
38°45' 00"K, 25°41' 00"D
38°42' 00"K, 26°19' 00"D

... EGE DENİZİ - AKDENİZ

09 - 13 Mart 2009 tarihleri arasında saat 0400Z'dan 1400Z'a kadar aşağıdaki sınırlanmış sahalar içerisinde atış eğitimi yapılacaktır.

074 (MUADDEL - I) NUMARALI SAHA

38°40' 50"K, 26°34' 00"D
38°40' 00"K, 26°44' 30"D
38°37' 00"K, 26°46' 00"D
38°33' 45"K, 26°38' 45"D

A-80 NUMARALI SAHA

36°50' 00"K, 28°22' 00"D
36°41' 30"K, 28°22' 00"D
36°41' 30"K, 28°32' 30"D
36°46' 54"K, 28°32' 30"D
36°50' 00"K, 28°37' 06"D

... AKDENİZ

09 - 13 Mart 2009 tarihleri arasında saat 0600Z'dan 1600Z'a kadar aşağıdaki sınırlanmış saha içerisinde atış eğitimi yapılacaktır.

35°13' 00"K, 32°56' 00"D
35°12' 00"K, 32°56' 00"D
35°15' 00"K, 32°52' 30"D
35°13' 30"K, 32°51' 00"D

... İSTANBUL BOĞAZI

09 - 13 Mart 2009 tarihleri arasında saat 0700Z'dan 2359Z'a kadar 41°12' 00"K, 029°07' 00"D mevki merkez olmak üzere 1 mil yarıçaplı saha içerisinde atış eğitimi yapılacaktır, denizcilere duyurulur.

... KARADENİZ

16 - 17 Mart 2009 tarihlerinde saat 0700Z'dan 1400Z'a kadar 41°19' 00"K, 31°24' 20"D mevki merkez olmak üzere 12 mil yarıçaplı 022 numaralı saha içerisinde atış eğitimi yapılacaktır.

... İSTANBUL BOĞAZI

16 - 18 Mart 2009 tarihleri arasında saat 0600Z'dan 1500Z'a kadar 41°12' 00"K, 29°07' 00"D mevki merkez olmak üzere 1 mil yarıçaplı saha içerisinde paraşütle atlayış eğitimleri yapılacaktır.

... KARADENİZ

19 - 20 Mart 2009 tarihlerinde saat 0500Z'dan 1500Z'a kadar aşağıdaki sınırlanmış sahalar içerisinde atış eğitimi yapılacaktır.

K-001 NUMARALI SAHA

41°48' 00"K, 39°00' 00"D
41°48' 00"K, 40°20' 00"D
41°19' 00"K, 40°20' 00"D
41°19' 00"K, 39°00' 00"D

K-002 NUMARALI SAHA

42°26' 00"K, 36°00' 00"D
41°56' 00"K, 37°29' 00"D
41°26' 00"K, 37°29' 00"D
41°56' 00"K, 36°00' 00"D

K-023 NUMARALI SAHA

41°43' 00"K, 32°17' 00"D
mevki merkez olmak üzere 15 NM
yarıçaplı saha

... AKDENİZ

20 Mart 2009 tarihinde saat 0430Z'dan 1230Z'a kadar aşağıdaki sınırlanmış saha içerisinde atış eğitimi yapılacaktır.

A-091 (MUADDEL - II) NUMARALI SAHA

36°30' 00"K, 28°34' 00"D
36°23' 00"K, 28°34' 00"D
36°09' 00"K, 29°19' 00"D
36°25' 00"K, 29°19' 00"D

... KARADENİZ

23 - 27 Mart 2009 tarihleri arasında saat 0930Z'dan 1330Z'a kadar aşağıdaki sınırlanmış saha içerisinde atış eğitimi yapılacaktır.

LT-D6 NUMARALI SAHA

41°15' 00"K, 30°10' 00"D
41°25' 00"K, 30°10' 00"D
41°25' 00"K, 31°00' 00"D
41°15' 00"K, 31°00' 00"D

... EGE DENİZİ

26 - 27 Mart 2009 tarihlerinde saat 0600Z'dan 1300Z'a kadar aşağıdaki sınırlanmış sahalar içerisinde atış eğitimi yapılacaktır.

064 NUMARALI SAHA

40°02' 30"K, 26°03' 00"D
40°08' 00"K, 26°03' 00"D
40°08' 00"K, 26°13' 30"D
40°02' 30"K, 26°10' 00"D

065 NUMARALI SAHA

39°53' 00"K, 26°00' 00"D
40°00' 00"K, 26°00' 00"D
40°00' 00"K, 26°11' 30"D
39°53' 00"K, 26°09' 30"D

... EGE DENİZİ

02 - 03 Nisan 2009 tarihlerinde saat 0400Z'dan 1630Z'a kadar aşağıdaki sınırlanmış saha içerisinde atış eğitimi yapılacaktır.

073(MUADDEL - I) NUMARALI SAHA

39°00' 00"K, 25°48' 00"D
38°45' 00"K, 25°41' 00"D
38°42' 44"K, 26°10' 00"D
38°53' 32"K, 26°10' 00"D

... EGE DENİZİ

02 - 03 Nisan 2009 tarihlerinde saat 0400Z'dan 1630Z'a kadar aşağıdaki sınırlanmış sahalar içerisinde atış eğitimi yapılacaktır.

074 (MUADDEL - I) NUMARALI SAHA

38°40' 50"K, 26°34' 00"D
38°40' 00"K, 26°44' 30"D
38°37' 06"K, 26°46' 00"D
38°33' 45"K, 26°38' 45"D

072 (MUADDEL - I) NUMARALI SAHA

38°40' 50"K, 26°34' 00"D
38°51' 00"K, 26°36' 00"D
38°51' 15"K, 26°46' 15"D
38°44' 30"K, 26°45' 00"D
38°40' 00"K, 26°44' 30"D

... KARADENİZ

15 - 19 Nisan 2009 tarihleri arasında saat 2200Z'dan 1100Z'a kadar "1 Numaralı Saha" içerisinde ve 16 - 19 Nisan 2009 tarihleri arasında saat 1100Z'dan 1500Z'a kadar "2 Numaralı Saha" içerisinde atış eğitimi yapılacaktır.

1 NUMARALI SAHA

41°15' 00"K, 29°22' 00"D
42°09' 00"K, 29°22' 00"D
42°18' 00"K, 30°18' 00"D
41°45' 00"K, 30°52' 00"D
41°05' 00"K, 30°55' 00"D

2 NUMARALI SAHA

41°15' 00"K, 29°22' 00"D
41°36' 50"K, 29°21' 45"D
41°32' 54"K, 29°57' 30"D
41°11' 00"K, 29°57' 30"D

... İSTANBUL BOĞAZI

19 Temmuz 2009 tarihinde 2009 Yılı "Uluslararası Boğaziçi Asya'dan Avrupa'ya Yüzme, Kürek, Yelken, Kano Yarışmaları" kapsamında İstanbul Boğazı saat 0700Z'dan 0900Z'a kadar trafiğe kapatılacaktır. Marmara Denizi ve İstanbul Boğazı'nda seyredecek gemiler Gemi Trafik Hizmetleri (GTH) ikazlarına uymalıdır, denizcilere duyurulur.

17 Şubat 2009 gün ve saat 0800 UTC tarihinden, 24 Şubat 2009 gün ve saat 1056 UTC tarihine kadar NAVAREA III Saha Koordinatörlüğüne intikal etmiş olan yürürlükteki SEYİR DUYURULARINI kapsamakta olup, NAVAREA III Saha Koordinatörlüğüne intikal eden yerli kaynak duyurularımızın mükerrer yazılmaması için bu bölümde belirtilmemiş, Milli NAVTEKS duyuru numarası belirtilerek Bölüm III'te yayımlanmıştır.

Seyir Duyuruları :**2008 SERİSİ****412. LÜBNAN**

Lübnan Geçici Birleşmiş Milletler Gücü (UNIFIL) Deniz Görev Kuvveti (MTF), Lübnan limanlarına doğru seyir yapan veya Lübnan karasuları içerisinde geçiş yapan ticari gemi trafiğini denetlemektedir. Bu görevi Birleşmiş Milletler Güvenlik Konseyinin 1701 sayılı kararına dayanarak yapmaktadır.

Lübnan karasularına yaklaşan gemiler Birleşmiş Milletler savaş gemisinin telsiz çağrılarına cevap vermeye ve 1701 sayılı kararın gerektirdiği kontrollere hazır olmalıdır.

Lübnan karasularına giriş yapmayı planlayan gemiler, Lübnan'daki acentalarını ve ayrıca limana varışları hakkında Lübnan yetkililerini bilgilendirmelidir.

Lübnan karasularında 4 adet giriş/geçiş koridoru oluşturulmuştur;

1. Tripoli (Trablus) limanına giriş : Giriş noktası 34°30'.00K, 35°31'.00D mevki olup, 090° rotasıyla Trablus limanı mendireğine doğrudur.

2. Beirut (Beyrut) limanına giriş : Giriş noktası 33°54'.00K, 35°13'.00D mevki olup, 090° rotasıyla Beyrut limanı mendireğine doğrudur.

3. Saida (Sidon) limanına giriş : Giriş noktası 33°34'.00K, 35°08'.00D mevki olup, 090° rotasıyla Sidon limanı mendireğine doğrudur.

4. Sahil Koridoru : Lübnan limanları arasında ticari gemi trafiği sahil hattından 3 deniz mili olacak şekilde kıyı boyunca kullanılacaktır.

Ticari gemiler bu koridorları aşağıdaki kurallara riayet edecek şekilde her daim kullanacaklardır;

A. Yukarıdaki 3 limandan birine yönelmiş herhangi bir ticari gemi sahilden 3 deniz mili mesafeye kadar belirtilen koridorları kullanarak seyir yapacak ve bu noktadan liman girişine doğru ilerleyecektir.

B. Bir Lübnan limanından ayrılacak ve diğer Lübnan limanlarına yönelmiş herhangi bir ticari gemi, liman giriş noktasına kadar Lübnan sahili boyunca sahil koridorunu kullanacaktır.

C. Herhangi bir Lübnan limanından ayrılırken ve Lübnan karasularını terkederken tüm gemiler rotalarını 270° alacaklardır.

2. Gazze şeridi sahili açıklarındaki deniz sahasına yaklaşan gemiler İsrail Deniz Kuvvetleri ile kanal 16 üzerinden çağrı yaparak irtibat kurarak denetim ve kontrole tabi tutulacaktır.

3. İsrail ve Filistin yetkilileri arasında yapılmış antlaşmalara göre yabancı gemilerin Gazze şeridine bitişik deniz sahasına girişi güvenlik sebebiyle yasaklanmıştır.

512. TUNUS

HAKURYU 10 isimli sondaj platformu ve TOISA DARING, LAMU, PIEMONTE, ATLANTE isimli gemiler ile EAGLE barcı tarafından aşağıdaki mevkiiler içerisinde kalan sahada sondaj ve araştırma çalışmaları yapılacaktır. Çalışma gemilerinden 1000 metre açık geçilmesi, denizcilere duyurulur.

36°22'.50K, 010°54'.20D

36°06'.90K, 010°49'.30D

36°07'.50K, 010°49'.70D

2009 SERİSİ**31. AKDENİZ**

BAR PROTECTOR isimli gemi ile 08 Ocak - 08 Haziran 2009 tarihleri arasında aşağıdaki mevkiileri birleştiren hat üzerinde boru hattı çalışmaları yapılacaktır. Çalışma gemisinden 1000 metre açık geçilmesi, denizcilere duyurulur.

36°30'.92K, 010°54'.17D
36°22'.53K, 010°54'.17D
36°06'.90K, 010°49'.27D
36°07'.52K, 010°49'.73D

35. AZAK DENİZİ - KERÇ BOĞAZI

Azak Denizi'ndeki şiddetli buzlanma nedeniyle Ocak 2009 ayının ilk yarısı boyunca buz kırıcı olmadan Azak Denizi'nde seyir yapmak yasaklanmıştır. Azak Denizi Buz Operasyonları Karargahının almış olduğu karar doğrultusunda konvoy diziliş noktası tesis edilmiştir.

Kerç Boğazı'ndan geçiş yapacak boğazın güneyinde konvoy diziliş yapan gemiler Kavkaz Limanı Kaptanı desteğinde Azak Denizi'nin daha ilerideki Rusya limanlarına seyredeceklerdir.

Kerç Boğazının güneyinde buz kırıcı için bekleme yapan gemilerin ağır güney rüzgarlarına maruz kalmaları halinde Kerç Boğazı güneyinin korunaklı bir seyir alanı olmadığı hususunu dikkate almaları, denizcilere duyurulur.

40. EGE DENİZİ

2009 yılı içerisinde;

A. 01 Ocak - 31 Aralık tarihleri arasında Çarşamba, Perşembe ve Cuma günleri saat 0500Z'dan gün batımına kadar,
B. 01 Ocak- 31 Mart ve 01 Kasım-31 Aralık tarihleri arasında Cumartesi günü saat 0530Z'dan gün batımına kadar aşağıdaki mevkiiler içerisinde kalan sahada güdümlü mermi ve top atışı eğitimi yapılacaktır.

35°36'.00K, 024°07'.00D
36°18'.00K, 024°07'.00D
36°18'.00K, 025°59'.00D
36°25'.00K, 026°12'.00D
36°16'.00K, 026°40'.00D
35°36'.00K, 026°41'.00D
35°31'.00K, 024°11'.00D

Hedef Düşme Bölgesi

R1: 35°32'.00K, 024°13'.00D mevki merkez olmak üzere 1000 metre yarıçaplı daire.
R2: 35°28'.00K, 024°11'.70D mevki merkez olmak üzere 1000 metre yarıçaplı daire.

41. EGE DENİZİ

2009 yılı içerisinde Cumartesi, Pazar ve tatil günleri hariç her gün, gün doğumundan saat 2100Z'a kadar aşağıdaki mevkiiler içerisinde kalan sahada uçak atış eğitimi yapılacaktır.

35°29'.00K, 023°46'.00D
35°29'.00K, 023°51'.00D
35°34'.00K, 023°55'.00D
35°36'.00K, 023°49'.00D
35°36'.00K, 023°46'.00D

42. EGE DENİZİ

2009 yılı içerisinde her gün, gün doğumundan gün batımına kadar aşağıdaki mevkiiler içerisinde kalan sahada suüstü gemileri ve uçak atışları eğitimi yapılacaktır.

38°02'.00K, 024°52'.00D
38°18'.00K, 025°21'.00D
37°48'.00K, 025°49'.00D
37°34'.00K, 025°23'.00D
37°42'.00K, 025°01'.00D
38°00'.00K, 024°52'.00D

43. EGE DENİZİ

2009 yılı içerisinde Cumartesi, Pazar ve tatil günleri hariç her gün, saat 0500Z'dan 1300Z'a kadar aşağıdaki mevkiiler içerisinde kalan sahada suüstü gemileri atış eğitimi yapılacaktır.

37°47'.00K, 023°17'.00D
37°52'.00K, 023°22'.00D
37°50'.00K, 023°26'.00D
37°44'.00K, 023°22'.00D

49. TUNUS

35°16'.33K, 011°10'.20D mevkiindeki kuzey kardinal dalyan ışıklı şamandırası geçici olarak sönmüktür.

52. TUNUS

35°18'.85K, 011°08'.41D mevkiindeki batı kardinal dalyan ışıklı şamandırası geçici olarak sönmüktür.

53. TUNUS

35°06'.20K, 011°32'.50D mevkiindeki 1 numaralı Kerkennah Adası ışıklı şamandırası geçici olarak sönmüktür.

55. CEZAYİR

36°50'.90K, 003°13'.60D mevkiindeki Halograf ışıklı şamandırası kaldırılmıştır.

57. TUNUS

HARRIER EXPLORER ve AQUARIUS isimli gemiler ile 04 Nisan 2009 tarihine kadar aşağıdaki mevkiiler içerisinde kalan sahada sismik araştırma çalışmaları yapılacaktır. Çalışma gemilerinden 1000 metre açık geçilmesi, denizcilere duyurulur.

33°21'.00K, 011°31'.70D
33°34'.00K, 011°47'.50D
34°11'.00K, 010°59'.00D
34°03'.30K, 010°36'.00D

67. MISIR

M/V FUGRO NAVIGATOR ve M/V FLYING ENTERPRISE isimli gemiler ile 12 Mart 2009 tarihine kadar aşağıdaki mevkiiler içerisinde kalan sahada deniz araştırmaları yapılacaktır.

32°08'.75K, 030°08'.25D
32°18'.88K, 030°34'.75D
31°55'.96K, 030°34'.80D
31°55'.83K, 030°08'.36D

69. ALBORAN DENİZİ

Fas Deniz Kuvvetleri tarafından 03 Şubat - 31 Mart 2009 tarihleri arasında her gün saat 0800Z'dan 1800Z'a kadar 35°22'.00K, 004°05'.00B mevki merkez olmak üzere 20 mil yarıçaplı saha içerisinde 270°-360° kerterizleri arasındaki sektörde atış eğitimleri yapılacaktır, denizcilere duyurulur.

80. MISIR

26 Mart 2009 tarihine kadar aşağıdaki mevkiilerin arasında kalan sahada tarama çalışmaları yapılacaktır.

31°18'.00K, 032°32'.20D
31°20'.00K, 032°32'.20D
31°20'.00K, 032°30'.00D
31°18'.00K, 032°30'.00D

84. BATI AKDENİZ

"ILE DE BATZ" isimli gemi 27 Şubat - 03 Mart 2009 tarihleri arasında aşağıdaki mevkiiler arasında kablo onarım çalışmaları yapacaktır.

42°53'.50K, 005°23'.80D
42°39'.00K, 005°33'.00D
42°26'.00K, 005°37'.00D
42°15'.00K, 005°41'.00D
42°10'.00K, 005°40'.00D
42°08'.00K, 005°39'.00D
42°03'.00K, 005°39'.00D
41°38'.00K, 005°49'.00D
41°18'.00K, 006°00'.00D

Sondaj Platformları (087/09 Numaralı Bildiriye Kadar) :

BÖLGE/Platform İsmi Enlem Boylam

Akdeniz (Batı/Güney/Güneydoğu)

7 November	34°23'.00K	12°15'.00D
Adriatic 10	31°53'.40K	31°06'.70D
Adrytic 4	31°55'.50K	32°31'.30D
Amilcar	34°05'.00K	11°34'.00D
Arctic III	33°46'.90K	12°33'.50D (NAVIII 005/09)
Ashtart 6	34°17'.00K	11°25'.30D
Atwood/Auora	31°30'.30K	30°02'.90D (NAVIII 071/09)
Baltim East	31°46'.90K	31°14'.70D
Baltim S-1	31°39'.50K	31°14'.30D
BD 1	33°51'.70K	12°03'.50D
Cercina I	34°44'.70K	11°05'.70D
Cercina II	34°43'.60K	11°06'.60D
Cercina III	34°41'.40K	11°05'.80D
Cercina VI	34°44'.20K	11°05'.40D
Cercina VII	34°41'.80K	11°05'.20D
Darfeel	31°34'.30K	32°26'.10D
Darfeel 1	31°34'.00K	32°26'.00D
Didon	33°47'.20K	11°53'.60D
Enesco 105	34°22'.60K	11°52'.10D
Estruc. Didon	33°47'.90K	11°53'.50D

Happy	31°55'.10K	31°51'.30D
Hasdrubal	34°08'.90K	11°36'.60D
Karous (1)	31°37'.80K	32°14'.10D
Key Manhattan	31°39'.50K	32°40'.70D
Key Singapore	31°55'.20K	31°51'.20D
Mari - B	31°44'.10K	34°17'.60D
Maersk Guardin	31°50'.80K	30°38'.00D
Merseak Andeur	31°34'.80K	32°32'.10D
Merseak Gardein	31°46'.00K	30°34'.50D
Miskar	34°22'.50K	11°52'.00D
Nidoco 9	31°35'.00K	31°16'.10D
Ifa III	33°26'.50K	11°18'.10D
Ikdan	36°16'.50K	11°39'.70D
Isis	34°34'.10K	12°31'.60D
Ocean Lexington	31°53'.20K	31°53'.40D
Ocean Spur	31°31'.70K	31°40'.60D
Oudna	36°16'.90K	11°39'.60D
P.Fouad	31°33'.70K	32°29'.30D
P.Fouad (M-SE2)	31°30'.90K	32°31'.60D
P.Fouad (SE-1)	31°29'.70K	32°34'.70D
Pride North America	31°43'.20K	29°51'.20D
Pride Sea Explorer	34°17'.60K	11°48'.40D
Rosetta-1	31°50'.80K	30°31'.20D
Rosetta-2	31°45'.80K	30°34'.50D
Sabrata	33°45'.10K	12°41'.00D
Santa Fe 136	33°41'.40K	11°38'.70D
Scarabeo 6	32°01'.90K	30°13'.60D (NAV III 082/09)
Sea Explorer	34°22'.50K	11°32'.00D
Senefru	31°48'.90K	30°56'.10D
Sneferu	31°26'.20K	30°58'.00D
Scarabio-4	31°53'.60K	31°06'.70D
Temsah	31°51'.70K	32°06'.40D
Trident IV-A	33°50'.40K	10°36'.40D
Tripode	36°22'.50K	10°54'.20D
Wakar	31°42'.30K	32°24'.50D
West Aken	31°54'.90K	31°54'.10D
İsmi bilinmiyor	31°24'.10K	30°12'.00D
İsmi bilinmiyor	31°24'.50K	30°14'.20D
İsmi bilinmiyor	31°27'.30K	30°05'.70D
İsmi bilinmiyor	31°34'.50K	30°07'.30D
İsmi bilinmiyor	31°34'.80K	30°07'.80D

Adriyatik Denizi - İyon Denizi

Armida 1	44°28'.50K	12°27'.20D
Ana	44°41'.00K	13°16'.10D
Anamaria	44°21'.80K	13°22'.50D
Annabella	44°13'.70K	13°04'.40D
Bonaccia	43°36'.00K	14°21'.20D
Ivana B	44°41'.20K	13°13'.10D
Ivana C	44°37'.00K	13°11'.30D
Ivana E	44°44'.70K	13°14'.80D
Ivana D	44°47'.00K	13°15'.80D
Ivana K	44°44'.70K	13°18'.00D
IDA-A	44°29'.70K	13°26'.70D
IDA-B	44°26'.80K	13°28'.80D
IDA-C	44°27'.70K	13°30'.30D
Ika - A	44°21'.50K	13°29'.30D
Irina	44°31'.70K	13°22'.80D

YABANCI KAYNAKLI SEYRÜSEFERE AİT DUYURULAR**BÖLÜM 4**

Ocean King	44°21'.82K	13°26'.77D
Marica	44°04'.30K	14°00'.60D
Morena I	44°13'.60K	12°29'.00D
Steward	44°12'.80K	12°46'.60D
Vesna	44°41'.20K	13°19'.10D
İsmi bilinmiyor	40°50'.00K	18°17'.00D
İsmi bilinmiyor	44°30'.00K	13°00'.00D

Karadeniz

Ali Murat Fırat	44°03'.40K	30°09'.30D
Eleven 11	45°40'.40K	31°41'.30D
F. Gloria	44°36'.00K	29°21'.50D
Jupiter	44°32'.80K	29°26'.80D
Numero 11	45°40'.40K	31°41'.30D
Prometeu	44°07'.63K	28°40'.98D (NAV III 034/09)
Sivash	45°26'.13K	37°20'.91D
Saturn	44°32'.00K	29°32'.90D
Tavrida	45°15'.50K	31°40'.50D

2005 SERİSİ**685/05. ÖZEL UYARI-1**

ALO 158 SAHİL GÜVENLİK İhbar Hattına, özellikle Ege Denizi ve açık denizlerde GSM ile yapılan aramaların diğer ülkelerin çağrı servislerine yönlendirilmesi için **+90 312 158 00 00** ile ulaşılması gerekmektedir. Denizcilere duyurulur.

ÖZEL UYARI-2

Ülkemiz kıyılarında bulunan ve emniyetli seyir yönelik hizmet vermekte olan Deniz Fenerlerinde meydana gelebilecek arızaların denizcilere duyurulması amacıyla Kıyı Emniyeti Genel Müdürlüğü Seyir Yardımcıları Dairesi Başkanlığı uhdesindeki seyir yardımcılarında hizmet vermek amacıyla "**151 ALO KIYI EMNİYET**" **ÖZEL SERVİS NUMARASI** tesis edilmiş olup, tüm denizcilere ve denizcilikle ilgili kurum/kuruluşlara duyurulur.

2007 SERİSİ**ÖZEL UYARI-3**

Notik Yayınlarımızın kullanıcılarından gelen bilgiler ışığında, her aşamadaki kullanıcı ve kanun yürütücülerin, yayınlarımızın; yayın, yeni yayın, yeni baskı, eş baskı gibi kavramlarda karışık bilgilere sahip olduğu tarafımızdan tespit edilmiş olup, bu kavramları açıklamak isteriz:

Yayın Tarihi : Her hangi bir konuda seyir ihtiyaçlarını karşılamak için ilk defa yapılan yayının tarihidir.

Yeni Yayın Tarihi : Mevcut bir yayının önceki baskılarını iptal ettirecek kadar içeriğinde değişme ve/veya düzeltme meydana gelmiş ve bu değişme ve/veya düzeltmeleri kapsayan, yeni teknik bilgileri ihtiva eden yayının tarihidir. (Yayına ait eski baskı/baskıları yürürlükten kaldırır)

Yeni Baskı Tarihi : Yayının içeriğinde büyük değişiklikler olmamış fakat yine de belli zaman aralıklarıyla Haftalık Denizcilere İlanlar Bülteni ile değişme/düzeltilme verilmiş ama ambar stoğunun azalması, değişme/düzeltilmelerin yığılma göstermesi veya yıllardır kullanımda olmasından dolayı yıpranma göstermesi sebebiyle yeniden basıldığı yayın tarihidir. (Kapak tasarımı yenilenmiş olabilir)(*).

Eş Baskı : Mevcut yayının Haftalık Denizcilere İlanlar Bülteni ile hiçbir değişme/düzeltilme yapılmadığı halde ambar stoğunun azalması veya bitmesi sebebiyle basılmasıdır. Bu yayının tarihlerinde hiçbir değişiklik yapılmaz ve aynen basılır. (Kapak tasarımı yenilenmiş olabilir)(*).

(*) Bir yayının kapak tasarımının yenilenmiş olması, o yayının içeriğinin değiştiği anlamına gelmeyip, eski baskı yayınları da yürürlükten kaldırmaz.

ÖZEL UYARI-4

NAVTEKS ve TRT Radyosundan yayımlanan seyir ikazlarına ait güncel duyurulara Seyir, Hidrografi ve Oşinografi Dairesi Başkanlığının web sayfasında www.shodb.gov.tr adresinden "Seyir Duyuruları" linkinden ulaşılabilir, denizcilere duyurulur.

(1) SEYİR, HİDROGRAFI VE OŞİNOGRAFI DAİRESİ BAŞKANLIĞI WEB SİTESİ

Haftalık Denizcilere İlanlar Bülteni, ACROBAT READER programı ile okunabilecek formatta internet adresimizde yayımlanmaktadır.

<http://www.shodb.gov.tr>

(2) SEYİR, HİDROGRAFI VE OŞİNOGRAFI DAİRESİ BAŞKANLIĞI TRT – TELETEKS YAYINLARI

Anzalı seyir yardımcılarının denizcilere duyurulması amacıyla hazırlanan TELETEKS sayfası, TRT – TELEGÜN (TELETEKS)'de 193 sayfa numarası ve "ARIZALI SEYİR YARDIMCILARI" başlığı altında hizmet sunmaktadır.

(3) SEYİR, HİDROGRAFI VE OŞİNOGRAFI DAİRESİ BAŞKANLIĞI DENİZCİLERE İLANLAR KÜMÜLATİF LİSTESİ

Seyir, Hidrografi ve Oşinografi Dairesi Başkanlığımızın internet sayfasında 2000 yılından itibaren TÜRK HARİTALARINA gelen Denizcilere İlanların listesi "KÜMÜLATİF LİSTE" adı altında yayımlanmaktadır.

(4) NAVTEKS YAYINLARI

Türk Telekom Telsiz İşletme Müdürlüğü tarafından deniz haberleşme hizmetinin GMDSS'e uygun hale getirilmesi amacıyla 518 KHz.'e ilave olarak 490 KHz ve 4209.5 KHz üzerinden TÜRKÇE olarak aşağıdaki periyotlarda yayım yapılmaktadır.

490 KHz. için ;	YAYIN KODU	YAYIN ZAMANI (UTC)						
SAMSUN	A	00.00	04.00	08.00	12.00	16.00	20.00	
İSTANBUL	B	00.10	04.10	08.10	12.10	16.10	20.10	
İZMİR	C	00.20	04.20	08.20	12.20	16.20	20.20	
ANTALYA	D	00.30	04.30	08.30	12.30	16.30	20.30	

4209.5 KHz. için ;

İSTANBUL	M	02.00	06.00	10.00	14.00	18.00	22.00
----------	---	-------	-------	-------	-------	-------	-------

(5) DGPS YAYINLARI

Türk Boğazları Gemi Trafik Hizmetleri (TBGTH) kapsamında İstanbul ve Çanakkale Boğazlarına tesis edilen ve yayıma başlayan DGPS istasyonlarına ait bilgiler aşağıda olduğu gibidir.

İSTASYON BİLGİLERİ	İSTANBUL BOĞAZI	ÇANAKKALE BOĞAZI
(A) İstasyon Adı	: Rumeli Feneri	Kumkale
(B) Gönderici ID Nu.	: 373	374
(C) Referans ID Nu.	: 545 / 546	547 / 548
(Ç) İstasyon Mevkii	: 41°14'.19K, 29°06'.46D	39°59'.37K, 26°10'.84D
(D) Etkin Menzli	: 160 Mil	160 Mil
(E) Yayım Tipi	: RTCM	RTCM
(F) Yayım Frekansı	: 301 KHZ	307.5 KHZ
(G) Kullanılan Datum	: WGS - 84	WGS - 84

HİDROGRAFİK MEMORANDUM

1. 07 Haziran 1973 tarih ve 14557 sayılı Resmi Gazetede yayımlanan 1738 sayılı yasa ve 1738 sayılı Seyir ve Hidrografi Hizmetleri kanunu uyarınca denizcilerimiz tarafından Seyir ve Deniz Emniyetini doğrudan etkileyen aşağıda belirtilen hususların Seyir, Hidrografi ve Oşinografi Dairesi Başkanlığına bildirilmesi gerekmekte olup, can ve mal emniyetini sağlamaya yönelik çalışmalara tüm denizcilerin katılmasını bekleriz.

a. Liman ve kıyılarda mevcut harita ve planlara göre meydana gelmiş değişiklikler, ilaveler ve uyumsuzluklar var mı? (Örneğin yeni rıhtım, yeni iskele, mendirek, denizin doldurulması, batık, deşarj, yeni fener, şamandıra tesisi, tarama, yat limanı, balıkçı barınağı, havuz, ponton, çekek yeri, dolfin, balık çiftliği v.b.)

b. Liman sınırları içerisinde tespit edilen/rapor edilen derinlik değişikliği mevcut mu?

c. Liman yaklaşımında sahil görünümünde harita ve kılavuz kitaplarına göre meydana gelmiş değişiklikler var mı?

d. Işıklı ve bağlama şamandıralarının şekil ve renk bakımından harita ve notik yayınlarla uyumsuzluğu var mı?

e. Fenerler ve sis işaretleri, ışıklı şamandıraların harita ve notik yayınlar ile uyumsuzluğu mevcut mu?

f. Görülecek tehlikeli yüzer cisimler.

g. Bildirilmesinde gerek duyulan diğer hususlar.

2. Yukarıda belirtilen hususların bildirilmesi durumunda bölgedeki en büyük ölçekli harita kullanılmalı ve mümkün olduğu takdirde kroki gönderilmelidir.

3. Tespit edilen derinlik değişikliklerinde kullanılan iskandil (Echo Sounder) cihazının marka ve modeli ile İskandil kağıdının gönderilmesi yararlı olacaktır.

4. Tespit edilen uyumsuzlukta koordinat bildirildiğinde elde edilen koordinatın hangi datumda (ED50, WGS84, PULKOVA 1942 vd) alındığının bildirilmesi hassasiyet açısından yararlı olacaktır.

Seyir, Hidrografi ve Oşinografi Dairesi Başkanlığı

Memoranduma esas teşkil eden bilginin genel yeri :

Memoranduma esas teşkil eden bilginin cinsi :

Memoranduma esas teşkil eden bilginin koordinatları :.....K.....D.

Etkilenen Türk Seyir haritaları :

Açıklamalar :

**SEYİR, HİDROGRAFI VE OŞİNOGRAFI
DAİRESİ BAŞKANLIĞI**

34805 ÇUBUKLU/İSTANBUL

1738 Sayılı Yasa ve 6/6218 Sayılı Bakanlar Kurulu Kararnamesi uyarınca Posta ücretinden muaftır.

TCG

TCSG

M/S

S/S

Kaptan/Komutan	Ünvanı/Rütbesi	Adı ve Soyadı	İmzası
Gün / /2008			