

ISSN 1303-5568



PARAGRAF NUMARALARI :
258 - 264

SAYI : 52 (YIL SONU)
27 ARALIK 2008

HAFTALIK DENİZCİLERE İLANLAR BÜLTENİ

SEYİR, HİDROGRAFI VE OŞİNOGRAFI DAİRESİ BAŞKANLIĞI
34805 ÇUBUKLU / İSTANBUL

TELEFON : 0 216 322 25 80 (4 Hat)
BELGEGEÇER : 0 216 331 05 25

E-Posta : info@shodb.gov.tr
İnternet : <http://www.shodb.gov.tr>

Haftalık Denizcilere İlanlar; yayın tarihinden bir gün önce Başkanlığımız internet sitesinde yayımlanmaktadır.

SEYİR, HİDROGRAFI VE OŞİNOGRAFI DAİRESİ BAŞKANLIĞINDAN YAPILACAK HARİTA TALEPLERİ

Seyir Haritaları en son düzeltmeleri işlenmiş olarak, Bütünleşik Malzeme Yönetim Sistemi (BMYs) stok ve kayıt işlemleri yapılarak karşılanması gerektiğinden, çok miktardaki son kullanıcı taleplerin karşılanması için Seyir, Hidrografi ve Oşinografi Dairesi Başkanlığı Harita Mal Saymanlığı ile koordine edilerek gelinmesi ilgililere duyurulur.

Koordine Edilecek Makam/Kısım : Harita Mal Saymanlığı
E-Posta : haritasatis@shodb.gov.tr
İnternet : http://www.shodb.gov.tr
Telefon : 0 216 322 25 80 (4 Hat) Dahili: 4230-4232
Belgegeçer : 0 216 331 05 25

HARİTA VE NOTİK YAYIN TEMİNİ

Başkanlığımız tarafından üretilen harita ve notik yayınlar, Başkanlığımızda satıldığı gibi, yetkili satış bayilerinde de satılmaktadır. İhtiyaç sahipleri, ihtiyaçları olan harita ve notik yayınları Başkanlığımız ve aşağıda adresleri belirtilen Satış Bayilerinden ücreti karşılığında temin edebilirler. Bayilerde satışa sunulan harita ve notik yayınların satış fiyatları, Başkanlığımız satış fiyatları ile aynıdır.

AKADEMİ DENİZCİLİK TİC. VE LTD. ŞTİ. Kemeraltı Cad. Nu.:22 Karaköy/İSTANBUL Telefon : 0 212 251 82 49 Belgegeçer : 0 212 251 85 59 admin@akademidenizcilik.com	MARINE MARKET DZ.SAN. VE TİC.LTD.ŞTİ. Hacı Mimi Mh. Necatibey Cad. Galata Beyazıt Sk. Nu.: 20 Tophane/İSTANBUL Telefon : 0 212 245 94 31-33 Belgegeçer : 0 212 245 94 35 info@marine-market.com	YATMAR YATÇILIK, DENİZCİLİK TUR. SAN. VE TİC. A.Ş. Kızılay Cad. Nu.:3 Alsancak/İZMİR Telefon : 0 232 421 70 88 Belgegeçer : 0 232 463 15 33 yatmar@yatmar.com
ATA DENİZCİLİK Çankaya Mh. Silişke Cd. Üzüm İş Merkezi Kat: 1 D:44 MERSİN Telefon : 0 324 237 75 37 Belgegeçer : 0 324 237 75 47 info@atadenizcilik.com	MARLİN YAT TURİZM SAN. LTD. ŞTİ. Sarına Mh. 26..Sk. Kadir Yüzak Ap. Nu.:1 48700 Marmaris/MUĞLA Telefon : 0 252 412 14 41-42 Belgegeçer : 0 252 412 14 13 Info@marlin.com.tr	YILMAZ DENİZ MOTORLARI TİC. LTD. ŞTİ. Kiremithane Mah. Cengiztopel Cd. Torpil Apt. Nu.:52 MERSİN Telefon : 0 324 237 12 80 Belgegeçer : 0 324 237 02 61
AMATÖR DENİZCİLİK FEDERASYONU İKT. İŞL. Ataköy Marina sahil Yolu Ataköy/İSTANBUL Telefon : 0 212 559 98 72-73 Belgegeçer : 0 212 560 69 37	MİLTATUR. İŞL. A.Ş. BODRUM MARINA ŞB. Neyzen Tevfik Cad. Nu.:5 Bodrum/MUĞLA Telefon : 0 252 316 18 60 Belgegeçer : 0 252 316 14 06 ayberk_melk@hotmail.com	ZEKİ KEBİR YAY. DAĞ. PAZ. KIRT. İLT. TUR. TİC. LTD. ŞTİ. Cumhuriyet Mh. Göcek/Muğla Telefon : 0 252 645 10 14 Belgegeçer : 0 252 645 16 82
ANT TURİZM İNŞ.SAN. VE TİC.LTD.ŞTİ. Küçükköy Sanayi Sitesi Nu.: 19 Bodrum/MUĞLA Telefon : 0 252 313 05 60 Belgegeçer : 0 252 316 47 14 Atillaok@superonline.com	POYRAZ GEMİ DONANIM, DENETİM SERVİS HİZ. LTD.ŞTİ. Mobilyacılar Sitesi 1. Blok Nu.:19 Kaşüstü Yomra/TRABZON Telefon : 0 462 341 32 28 Belgegeçer : 0 462 341 45 31	ELEKTRONİK HARİTA BAYİSİ - DOĞA TEKNOLOJİ YAZILIM DAN. SAN. TİC. LTD. ŞTİ. Osmanağa Mh. Karadut Sk. Ürer Han Nu.:29 Kat:3 D:11 Kadıköy/İSTANBUL Telefon : 0 216 414 91 10 Belgegeçer : 0 216 414 91 11
ÇAĞDAŞ BİLGİSAYAR TİC. VE BSAN. LTD.ŞTİ. Büklüm Sk.Nu.:22/16 Küçüksat/ANKARA Telefon : 0 312 425 18 32 Belgegeçer : 0 216 425 18 52	ŞENTÜRK DENİZ MALZ. SAN. VE TİC. Tuzla Gemî Yan Sanayi Gıptaş Sitesi A Blok Nu.:14 İçmeler-Tuzla/İSTANBUL Telefon : 0 216 447 03 62 Belgegeçer : 0 216 447 03 73 senturkdenizcilik@senturkdenizcilik.com	ELEKTRONİK HARİTA BAYİSİ - İDEAL TEKNOLOJİ BİLİŞİM ÇÖZÜMLERİ A.Ş. Cumhuriyet Cd. Yeniparseller Sk. Nu.:20 B Blok Kavacık/Beykoz-İSTANBUL Telefon : 0 216 680 07 07 Belgegeçer : 0 216 680 07 03
DENİZCİLER DAY. DER. İKTİSADİ İŞL. Fener Kalamış Cad. Yelken Sk. Nu.:3/5 Deniz Apt. Kalamış/İSTANBUL Telefon : 0 216 336 46 53 Belgegeçer : 0 216 336 98 46 ddd@ddd.org.tr	THOMAS GUNN YASDEN DZ.MLZ. LTD. ŞTİ. İçmeler Mevkii Sahil Yolu Cd. Denizciler Tic. Mrk. Nu.:25 D:21-22-27 Tuzla/İSTANBUL Telefon : 0 216 493 74 01 Belgegeçer : 0 216 493 74 02	
EAST MARINE DZ.CİLİK VE TURİZM A.Ş. Kumlar Cad. Nu.:8 Atalar Kartal/İSTANBUL Telefon : 0 216 517 32 43 Belgegeçer : 0 216 517 32 43	UMUT DENİZCİLİK GEMİ VE YAT MLZ. TİC. LTD. ŞTİ. Kılıçalıpaşa Mescit Sk.Nu.:13 Karaköy/İSTANBUL Telefon : 0 212 251 81 02 Belgegeçer : 0 212 251 78 49 umutdenizcilik@hotmail.com	
KAPTAN YAYINCILIK VE GIDA SAN. TİC. LTD. ŞTİ. İstiklal Cad. Nu.:395(Yeni 199/A) Beyoğlu/İSTANBUL Telefon : 0 212 249 88 93 Belgegeçer : 0 212 243 84 82	VİRA DENİZCİLİK Kemankeş Mh. Karamustafapaşa Sk. Nu.:59-61 Karaköy/İSTANBUL Telefon : 0 212 244 47 13 Belgegeçer : 0 212 251 74 51 Info@viradenizcilik.com	

İÇİNDEKİLER

Bölüm 1	Türk Seyir ve Yat Haritalarına Ait Düzeltmeler
Bölüm 2	Notik Yayınlar Ait Değişme/Düzeltmeler ve Duyurular
Bölüm 3	Yerli Kaynaklı Seyrüsefere Ait Duyurular
Bölüm 4	Yabancı Kaynaklı Seyrüsefere Ait Duyurular
Bölüm 5	Denizcilere Özel Duyurular
Bölüm 6	Bilgilendirme

AÇIKLAMA

- 1. HAFTALIK DENİZCİLERE İLANLAR YAYINI, KARADENİZ - MARMARA DENİZİ - EGE DENİZİ - AKDENİZ'E AİT YÜRÜRLÜKTEKİ TÜRK SEYİR VE YAT HARİTALARI FOLYOLARINI KAPSAR.**
- 2. COĞRAFİ MEVKİLER; BÖLGEDEKİ EN BÜYÜK ÖLÇEKLİ HARİTAYA GÖRE VE HARİTA DATUMUNA UYGUN OLARAK VERİLMİŞTİR.**
- 3. KERTERİZLER; 000°-360° (HAKİKİ) SAAT YELKOVANI YÖNÜNDEDİR. FENERLERİN KERTERİZLERİ DENİZDEN KERTERİZALMA ESASINA GÖRE VERİLMİŞTİR.**
- 4. GEÇİCİ İLANLARIN PARAGRAF NUMARALARI YANINA (T)(*) KONULMUŞTUR.**
- 5. DENİZCİLERİN, SEYİR EMNİYETİNE TEHLİKE TEŞKİL EDEN DURUMLARI, BU İLANIN SONUNDA VERİLEN HİDROGRAFİK MEMORANDUM'DAKİ ESASLARA UYGUN OLARAK KAPAK SAYFASINDA BELİRTİLEN ADRESE(**) BİLDİRMELERİ CAN VE MAL EMNİYETİ BAKIMINDAN ÖNEMLİDİR.**
- 6. SEYİR, HİDROGRAFİ VE OŞİNOGRAFİ DAİRESİ BAŞKANLIĞI YAYINLARI BAŞKANLIĞIMIZ HARİTA SATIŞ KISMINDA VE SAYFA-I'DE BELİRTİLEN YETKİLİ SATIŞ BAYİLİKLERİNDE SATILMAKTADIR.**

(*) Geçici İlanlar (T) ve Ön Hazırlık amaçlı ilanlar (P); seyir haritalarına kurşun kalemle işlenecektir.

(**) Hidrografik Memorandum gönderimi 11 Nisan 1966 gün ve 12271 sayılı Resmi Gazetede yayınlanan 1738 sayılı yasa 6/6218 sayılı Bakanlar Kurulu Kararnamesi uyarınca Posta ücretinden muaftır.

TÜRK SEYİR HARİTALARI SON DÜZELTME PARAGRAF NUMARALARI

TR Harita Numarası	Son Düzeltme İlan ve Paragraf	TR Harita Numarası	Son Düzeltme İlan ve Paragraf	TR Harita Numarası	Son Düzeltme İlan ve Paragraf
2	52-263-08	111	29-152-08	291	49-254-08
3	10-037-07	112	38-202-08	292	43-222-08
4	40/41-217-08	113	27-135-08	293	28-146-08
10 (INT 310)	45-230-08	121	Y.Y.Tarihi 24/11/07	294	42-219-08
10 A	45-230-08	122	35-179-08	295 (INT 3752)	28-146-08
10 B	22-103-08	123	45-232-08	296	42-219-08
11 (INT 3802)	26-128-08	131	22-103-08	311	45-236-08
12 (INT 3804)	35-179-08	132	28-144-08	312	52-258-08
13 (INT 3806)	22-103-08	133	42-219-07	313	52-258-08
14	31-150-06	141	27-111-07	321	35-182-07
14 A	01-001-08	142	39-205-08	322 (INT 3651)	35-183-07
15	46-241-08	143	32-162-08	323	41-216-07
16	30-155-08	144	38-200-08	324	34-175-08
17	48-248-08	151	36-189-08	331	01-005-08
18 (INT 3800)	26-128-08	152	46-241-08	332	24-119-08
19	42-218-08	154	04-016-08	333 (INT 3656)	24-119-08
20	48-252-08	161	30-155-08	334 (INT 3660)	49-255-08
20 A	48-252-08	162	38-199-08	335	24-119-08
21	42-220-08	171	46-237-08	341	52-260-08
22 A	40/41-214-08	172	48-248-08	342	49-241-06
22 B	48-252-08	181	28-117-07	343	52-261-08
23	43-225-08	193	42-218-08	344	46-244-08
24	47-247-08	211	26-129-08	345	07-023-07
25	40/41-214-08	212 (INT 3750)	45-234(T)-08	1121	24-117-08
26	23-115-08	212 A	28-146-08	1131	22-104-08
29 (INT 3708)	29-152-08	212 B	45-234(T)-08	1231	01-002-08
30 (INT 308)	48-253-08	213	42-220-08	1311 (INT 3856)	17-077-08
31	13-058-08	214	39-206-08	1321	27-112-08
32 (INT 3600)	07-031-08	215	34-173-08	1331	Y.Y.Tarihi 23/02/08
33 (INT 3602)	13-059-08	221 (INT 3750)	48-251-08	1332	Y.Y.Tarihi 19/04/08
34	18-068-07	222	47-246-08	1401	34-171-08
35	37-200-07	223	47-246-08	1402	26-127-08
36	46-243-08	224	39-208-08	1411 (INT 3860)	27-111-07

TÜRK SEYİR HARİTALARI SON DÜZELTME PARAGRAF NUMARALARI

TR Harita Numarası	Son Düzeltme İlan ve Paragraf	TR Harita Numarası	Son Düzeltme İlan ve Paragraf	TR Harita Numarası	Son Düzeltme İlan ve Paragraf
1421	06-022-06	2235	35-185-08	3221 (INT3653)	35-183-07
1431	23-111-06	2241	29-123-07	3222 (INT3652)	08-037-08
1501	50/51-257-08	2245	27-141-08	3223	Y.H.Tarihi 24/03/07
1611	Y.Y.Tarihi 05/07/08	2246	42-221-08	3331 (INT3657)	07-032-08
1722	40/41-210-08	2247	22-107-08	3341	13-059-08
1723	50/51-256-08	2248	43-230-07	3342 (INT3661)	34-176-08
1811 (INT 3758)	29-152-08	2911	49-254-08	3343	39-209-08
1821	47-231-06	2916	11-048-08	3344	07-033-08
1822	25-123-08	2919	47-245-08	3361	40/41-215-08
1911	46-241-08	2920	33-168-08	3401	52-262-08
2111	33-160-07	2921 (INT 3756)	48-249-08	3402	17-080-08
2121	42-220-08	2921 A	48-249-08	3403	52-260-08
2131	29-153-08	2921 B	37-195-08	8005	Y.Y.Tarihi 20/12/75
2132	42-220-08	2922	11-048-08	8006	49-267-07
2134	26-129-08	2923 (INT 3754)	47-245-08		
2136	42-220-08	2924	45-233(T)-08		
2141	39-205-07	2925	13-056-08		
2142	08-027-07	2926	29-121-07		
2143	50-274-07	2927	48-249-08		
2144	18-084-08	2928	37-195-08		
2145	18-084-08	2929	33-167-08		
2146	39-206-08	2931	11-048-08		
2147	43-224-08	2941	35-182-08		
2149	33-165-07	2942	07-031-06		
2210	48-251-08	3110	39-208-08		
2211	37-183-06	3111	13-057-08		
2212 (INT 3785)	45-235-08	3112	28-150(T)-08		
2213	48-251-08	3113	10-052-06		
2214	48-251-08	3121	35-186-08		
2215	48-251-07	3122	52-258-08		
2223	35-184-08	3131	52-259-08		
2224	47-246-08	3211	15-056-07		
2231	40/41-213-08	3212	35-182-07		

TÜRK YAT HARİTALARI SON DÜZELTME PARAGRAF NUMARALARI

TR Yat Harita Numarası	Son Düzeltme İlan ve Paragraf	TR Yat Harita Numarası	Son Düzeltme İlan ve Paragraf	TR Yat Harita Numarası	Son Düzeltme İlan ve Paragraf
2004_1	06-028-08	2901_20	Y.H.Tarihi 01/03/08	3002_3	29-142-06
2004_2	Y.H.Tarihi 26/05/07	2901_21	Y.H.Tarihi 01/03/08	3002_4	35-182-07
2004_3	43-229-07	2901_22	Y.H.Tarihi 01/03/08	3002_5	19-091-08
2004_4	43-230-07	2902_1	Y.H.Tarihi 21/06/08	3002_6	Y.H.Tarihi 27/05/06
2004_5	18-084-08	2902_2	Y.H.Tarihi 21/06/08	3002_7	24-096-07
2004_6	Y.H.Tarihi 26/05/07	2902_3	Y.H.Tarihi 21/06/08	3002_8	42-222-07
2004_7	27-141-08	2902_4	Y.H.Tarihi 21/06/08	3002_9	19-091-08
2004_8	Y.H.Tarihi 26/05/07	2902_5	Y.H.Tarihi 21/06/08	3002_10	35-182-07
2004_9	33-169-07	2902_6	Y.H.Tarihi 21/06/08		
2004_10	33-169-07	2902_7	Y.H.Tarihi 21/06/08		
2004_11	Y.H.Tarihi 26/05/07	2902_8	Y.H.Tarihi 21/06/08		
2004_12	Y.H.Tarihi 26/05/07	2902_9	Y.H.Tarihi 21/06/08		
2004_13	Y.H.Tarihi 26/05/07	2902_10	37-196-08		
2004_14	43-230-07	2902_11	Y.H.Tarihi 21/06/08		
2901_1	20-094-08	2902_12	37-196-08		
2901_2	43-222-08	2902_13	Y.H.Tarihi 21/06/08		
2901_3	33-169-08	2902_14	Y.H.Tarihi 21/06/08		
2901_4	Y.H.Tarihi 01/03/08	2902_15	Y.H.Tarihi 21/06/08		
2901_5	20-094-08	2902_16	Y.H.Tarihi 21/06/08		
2901_6	43-222-08	2902_17	Y.H.Tarihi 21/06/08		
2901_7	47-245-08	3001_1	06-028-08		
2901_8	Y.H.Tarihi 01/03/08	3001_2	06-028-08		
2901_9	27-138-08	3001_3	01-004-08		
2901_10	Y.H.Tarihi 01/03/08	3001_4	28-150(T)-08		
2901_11	36-190-08	3001_5	36-192-08		
2901_12	36-190-08	3001_6	35-178-07		
2901_13	36-191-08	3001_7	01-004-08		
2901_14	37-195-08	3001_8	35-179-07		
2901_15	33-169-08	3001_9	25-128-06		
2901_16	47-245-08	3001_10	32-147-07		
2901_17	Y.H.Tarihi 01/03/08	3001_11	36-192-08		
2901_18	Y.H.Tarihi 01/03/08	3002_1	48-258-07		
2901_19	Y.H.Tarihi 01/03/08	3002_2	35-181-07		

PARAGRAF NUMARALARI


Paragraf Nu.	Sayfa Nu.	Paragraf Nu.	Sayfa Nu.	Paragraf Nu.	Sayfa Nu.
258	1.2				
259	1.2				
260	1.2				
261	1.3				
262	1.3				
263	1.3				
264	2.1				

İLGİLİ PARAGRAFLARIN ETKİLEDİĞİ HARİTA NUMARALARI



Harita Nu.	Paragraf Nu.	Harita Nu.	Paragraf Nu.
TR 2	263		
TR 312	258		
TR 313	258		
TR 341	260		
TR 343	261		
TR 3122	258		
TR 3131	259		
TR 3401	261-262		
TR 3403	260		

258 AKDENİZ - Türkiye, Güney Sahili - Fethiye Limanı - Işıklı Şamandıra

KAYNAK : Kıyı Emniyeti Genel Müdürlüğü

Harita 3122 (096/07) [ED50 DATUMU]KAYDIRINIZ  Q(9)15s5m5M 'i 36°37'.63K,29°06.42D'dan 36°37'.61K,29°06.39D'ya**Harita 312 (258/07) [ED50 DATUMU]**KAYDIRINIZ  Q(9)5M 'i 36°37'.63K,29°06.42D'dan 36°37'.61K,29°06.39D'ya**Harita 313 (222/07) [ED50 DATUMU]**KAYDIRINIZ  Q(9)5M 'i 36°37'.63K,29°06.42D'dan 36°37'.61K,29°06.39D'ya**259 AKDENİZ - Türkiye, Güney Sahili - Finike - Fener**

KAYNAK : Kıyı Emniyeti Genel Müdürlüğü

Harita 3131(Finike Limanı, Plan D) (136/07) [WGS84 DATUMU]DÜZELTİNİZ  Fl.G.5s6M 'i  Fl.G.3s6M olarak, 36°17'.69K,30°09.11D**260 AKDENİZ - Kuzey Kıbrıs Türk Cumhuriyeti (K.K.T.C) - Girne - Yılan Adası - Şamandıra**

KAYNAK : TCG Yzb. İhsan Tulunay Komutanlığı

Harita 3403 (259/07) [ED50 DATUMU]SİLİNİZ  35°21'.010K,33°17.945D
 35°20'.940K,33°19.340D
 35°20'.890K,33°19.635D**Harita 341 (Yeni Yayın Tarihi: 29.12.2007) [WGS84 DATUMU]**SİLİNİZ  35°20'.950K,33°17.950D

261 AKDENİZ - Kuzey Kıbrıs Türk Cumhuriyeti (K.K.T.C) - Gazimağusa - Fener
KAYNAK : TCG Yzb. İhsan Tulunay Komutanlığı

Harita 3401 (Gazimağusa, Plan C) (Yeni Yayın Tarihi: 28.06.2008) [WGS84 DATUMU]

DÜZELTİNİZ  Fl(5)R.10s10m4M 'i  Fl(4)R.5s10m4M olarak, 35°08'.130K,33°56.580D

Harita 343 (097/07) [ED50 DATUMU]

DÜZELTİNİZ  Fl(5)R.10s10m4M 'i  Fl(4)R.5s10m4M olarak, 35°08'.180K,33°56.500D

262 AKDENİZ - Kuzey Kıbrıs Türk Cumhuriyeti (K.K.T.C) - Gazimağusa - Yüzer Havuz
KAYNAK : TCG Yzb. İhsan Tulunay Komutanlığı

Harita 3401(Gazimağusa, Plan C) (261/08) [WGS84 DATUMU]

KOYUNUZ



(Açıklama: Havuz'un eni 25 metre olarak çizilecektir.)

35°07'.980K,33°56.440D
(Havuz Batı omurga hattı ucu)

35°07'.998K,33°56.535D
(Havuz Doğu omurga hattı ucu)

263 AKDENİZ - İslas Baleares (Balear Adaları) - İbiza Kanalı - Derinlik
KAYNAK : BA. İlan Nu.:52-7079/08

Harita 2 (217/08) [ED50 DATUMU]

KOYUNUZ

473

38°41'.90K,02°21.60D

404

38°51'.40K,02°37.40D

NOTİK YAYINLARA AİT DEĞİŞME/DÜZELTME VE DUYURULAR BÖLÜM 2

264 **NOTİK YAYINLAR - Seyir Haritaları ve Notik Yayınlar Katalođu (2005) - Semboller ve Kısaltmalar (HARİTA NO1)(2008)**

(1) Seyir Haritalarında Kullanılan Semboller, Kısaltmalar ve Terimler Kitabı (Harita No 1)(2008)'nin yeni yayın basım çalışmaları tamamlanarak satışı sunulmuştur.

(2) Seyir Haritaları ve Notik Yayınlar Katalođu (2005)'nin Sayfa 53, C.1 NOTİK YAYINLAR kısmındaki "Seyir Haritalarında Kullanılan Semboller, Kısaltmalar ve Terimler Kitabı (Harita No 1)" satırının basım tarihi notu 2008 olarak Türkçe ve İngilizce sütunlarında düzeltilmelidir.

NOTİK YAYINLARA AİT DEĞİŞME/DÜZELTME VE DUYURULAR BÖLÜM 2

FENERLER VE SİS İŞARETLERİ KİTABI (2007)'NA AİT DÜZELTMELER AŞAĞIDA VERİLMİŞTİR.

15260 E5426	- Azovo-Chernomrskiy Limanı, Rehber Fenerleri. 107°. Ön (Kırmızı) ----- Yedek *	45 20.0 N 36 39.9 E FR	10 ... *	3 9 3 *	Beyaz çizgili siyah metal çatki kule	Rehber hattında görüldü
* 15260.1 E5426.1	- Azovo-Chernomrskiy Limanı, Rehber fenerleri. Arka önden 222m (Kırmızı) ----- Yedek *	45 20.0 N 36 39.9 E FR	13 ... *	3 13 3 *	Beyaz çizgili siyah metal çatki kule	Rehber hattında görüldü
* 32636 E5849.6	- Barınak, Batı (Tali) mendirek. Ucunda	36 17.7 N 30 09.1 E FI G 3s *	13 ... *	6 13 3 *	Beyaz betonarme kule	Ş0.3, k2.7
2 2 33150 E5894	- Dış mendirek. Ucunda	35 08.1 N 33 56.6 E FI(4)R 5s *	10 ... *	4 6 7 54	Beton kaideli beyaz madeni çatki kule	K1, ş1.5, k1, ş6.5 207°-229° (22°) görüldü. Rehber fenerleri sahildeki fenerlerden dolayı zorlukla tanınır. Çatki kule üzerinde tepelik *
* 34011 E5980.1	Rehber fenerleri. 217.40°. Arka Önden 0.57M	31 14.5 N 32 17.8 E Oc(2)R 10s	46 ... *	7 54 ... *	Gri madeni çatki kule üzerinde küre tepelik	...
* 38330 E6512	- Doğu iskele. Ucunda	37 04.0 N 07 23.3 E FG *	9 ... *	2 5	Beyaz sütun	Ş1
* 39610 E6640	SİLİNİZ					
* 43180 E0167	El Campello, Marina. Mendirek. Ucunda *	38 25.7 N 00 23.1 W FI G 3s	8 ... *	4 5	Beton kule	Ş1

NOTİK YAYINLARA AİT DEĞİŞME/DÜZELTME VE DUYURULAR BÖLÜM 2

FENERLER VE SİS İŞARETLERİ KİTABI (2007)'NA AİT DÜZELTMELER AŞAĞIDA VERİLMİŞTİR.

43509 E0199.99	- Kuzey giriş.Kanal yaklaşımı.Batı taraf Nu.:3 *	39 27.6 N F(4)R 11s 00 19.4 W	5	1 3	Kırmızı yuvarlak direk	(Ş0.5, k1.5)x3, ş0.5, k4.5
45010 E0350	- Cabo Cavalleria -- *	40 05.3 N F(2)W 10s 04 05.5 E ... * Racon *	94 ... *	22 15 ... *	Beyaz konut üstünde, beyaz yuvarlak kule ... *	Ş0.1, k1.9, ş0.1, k7.9 074°-292°(218°) görülür ALRS \Vol 2 Istasyon 68600 *
45587 E0407.7	SİLİNİZ					
46010 E0450	Punta de la Tordera. ODAS *	41 38.8 N F(4)Y 20s 02 48.9 E *	... * *	4 5 * *	Süper şamandıra * *	* *
69320 E2781	Koromacno.Rİntım. Ucunda *	44 58.0 N F I G 5s 14 07.3 E *	8 * *	4 6	Sütünlü ve balkonlu yeşil kule * *	Ş0.5 002°-253°(251°) görülür
79110 E3760	- Kerkira.Mouragia. Doğu mendirek. Ucunda *	39 37.8 N QR 19 54.8 E *	9 * *	3 8	Kırmızı bantlı ve sütünlü beyaz altıgen kulübe * *	
81243 E3973.3	- Angirovolion Kiato. Kuzey mendirek. Ucunda *	38 00.8 N F I R 3s 22 45.2 E *	8 * *	3 * *	Kırmızı bantlı balkonlu metal çatkı kule * *	Ş0.3
81244 E3973.4	- Angirovolion Kiato. Güney mendirek. Ucunda *	38 00.7 N F I G 3s 22 45.2 E *	8 * *	3 * *	Yeşil bantlı balkonlu metal çatkı kule * *	Ş0.3
82231 E4833.1	Keratokamos.Güney mendirek.Ucunda *	34 59.9 N F I R 3s 25 22.4 E *	7 * *	8 6 * *	Kırmızı bantlı balkonlu beyaz metal çatkı kule * *	Ş0.6

NOTİK YAYINLARA AİT DEĞİŞME/DÜZELTME VE DUYURULAR BÖLÜM 2

FENERLER VE SİS İŞARETLERİ KİTABI (2007)'NA AİT DÜZELTMELER AŞAĞIDA VERİLMİŞTİR.

82232 E4833.2 *	Keratokampos.Kuzey mendirek.Ucunda *	34 59.9 N F I G 3s 25 22.4 E *	7	8 6 *	Yeşil bantlı balkonlu beyaz metal çatki kule *	Ş0.6	*
82232.2 E4833.25 *	Tsoutsouras.Mendirek.Ucunda *	34 59.1 N F I R 3s 25 17.3 E *	7	3 *	Kırmızı bantlı balkonlu metal çatki kule *	Ş0.6	*
83162 E4081.2 *	Monembasia Ucunda *	36 41.1 N F I R 3s 23 02.4 E *	7	3 *	Kırmızı bantlı balkonlu metal çatki kule *	Ş0.3	*
83385 E4103.5	SİLİNİZ						
84225.8 E4187.58 *	- Delta Farilou.Marina.Mendirek.Ucunda *	37 56.2 N F G 23 41.3 E *	6	3 5 *	Yeşil bantlı beyaz metal sütun *		*
85095 E4275	- Mendirek.Ucunda *	36 20.6 N F I R 3s 25 46.2 E *	9	5 6	Kırmızı bantlı madeni sütunlu ve galerili madeni çatki	Ş0.5	
86595 E4424.5 *	Molos.Mendirek.Ucunda *	38 50.1 N F I R 3s 22 38.8 E *	7	3 *	Kırmızı bantlı balkonlu metal çatki kule *	Ş0.3	*
86684 E4433.4 *	- Pelasgia.Mendirek.Ucunda *	38 55.6 N F I R 3s 22 51.5 E *	7	5 *	Kırmızı bantlı balkonlu metal çatki kule *	Ş0.5	*
86765 E4441.5 *	- Achilleio.Mendirek.Ucunda *	39 00.5 N F I R 3s 22 57.9 E *	8	3 *	Kırmızı bantlı balkonlu metal çatki kule *	Ş0.3	*
86841 E4450 *	Milina mendirek.Ucunda *	39 10.1 N F I R 3s 23 13.1 E *	8	3 *	Kırmızı bantlı balkonlu metal çatki kule *	Ş0.3	*

NOTİK YAYINLARA AİT DEĞİŞME/DÜZELTME VE DUYURULAR BÖLÜM 2

FENERLER VE SİS İŞARETLERİ KİTABI (2007)'NA AİT DÜZELTMELER AŞAĞIDA VERİLMİŞTİR.

87070 E4472	Nisos Repi	39 08.8 N 23 31.8 E	F(2)WR 10s	40	W12 R8 13	Konut üstünde yuvarlak kule	Ş1, k2, ş1, k6 183°-261°(78°) Beyaz 261°-313°(52°) Kırmızı 313°-020°(67°) Beyaz
87207 E4487	- Agiokampos.Güney mendirek.Ucunda	* 39 40.7 N 22 53.5 E	FI G 3s	8	* 3	Yeşil bantlı balkonlu metal çatkı kule	Ş0.3
87377 E4502.7	- Mikro Emvolo.Scout iskelesi	* 40 34.7 N 22 56.3 E	FG	4	3 4	Yeşil bantlı beyaz metal sütun	* *

Başkanlığımızca yayımlanan seyir duyuruları hakkında bilgi almak için, Denizcilere İlanlar Yıllığı 2008 isimli yayının 10 numaralı bölümüne bakınız. Aşağıdaki duyurular, 24 Aralık 2008 tarihine kadar Başkanlığımızca milli NAVTEKS duyuru numarası verilerek yayımlanan SEYİR DUYURULARI ile Başkanlığımıza intikal etmiş fakat henüz NAVTEKS duyuru numarası tahsis edilmemiş ve planlama yapılabilmesi maksadıyla yayımlanacak olan SEYİR DUYURULARINI kapsar.

(1) YERLİ KAYNAKLI DUYURULAR**(A) Hali Hazırda Yürürlükte Olan Yayımlanmış Duyurular :****1998 SERİSİ****81. KARADENİZ - RİZE LİMANI**

Rize Limanında ana mendirek uzatma çalışmaları nedeniyle mendirek ucundaki fener sökülmüş olup, Rize Limanına girecek olan gemilerin gece limana girmemeleri ve mevcut mendirek ucundan en az 50-60 metre açık geçmeleri, denizcilere duyurulur.

1999 SERİSİ**81. KARADENİZ - ORDU**

20 Şubat 1999 tarihinde meydana gelen kötü hava ve deniz şartları neticesinde, Ordu Liman Başkanlığının yetki sınırları içerisinde bulunan **Mersin Köyü Balıkçı Barınağının** dolgu ve tahkimat taşları, her iki mendirek girişlerine yayıldığı için tehlike arz etmekte olduğu, denizcilere duyurulur.

2004 SERİSİ**94. KARADENİZ**

İNEBOLU : 24 Şubat 2004 tarihinde meydana gelen kötü hava ve deniz şartları neticesinde İnebolu Liman Başkanlığı'nın yetki sınırları içerisinde bulunan **Doğanyurt Balıkçı Barınağının** dolgu ve tahkimat taşları, her iki mendirek girişlerine yayıldığı için tehlike arz etmektedir, denizcilere duyurulur.

AMASRA : 13 Şubat 2004 tarihinde meydana gelen kötü hava ve deniz şartları neticesinde Amasra Liman Başkanlığı'nın yetki sınırları içerisinde bulunan **Kurucaşile Balıkçı Barınağının** dolgu ve tahkimat taşları, her iki mendirek girişlerine yayıldığı için tehlike arz etmektedir, denizcilere duyurulur.

451. KARADENİZ - AYANCIK İSKELESİ

41°56'.90K, 34°34'.40D mevkiindeki Ayancık İskelesi ayakları kırılmıştır ve bu nedenle iskele kullanılmaz haldedir. Ayancık iskelesine gelecek gemilerin Liman Başkanlığı ile irtibat kurmaları, denizcilere duyurulur.

2006 SERİSİ**442. KARADENİZ**

Ereğli Limanında Erdemir'e ait 2 ve 3 numaralı dokların uzatma çalışmaları ikinci bir duyuruya kadar devam edecek olup, limana giriş-çıkış yapacak gemilerin Liman Başkanlığı ile irtibat kurmaları, denizcilere duyurulur.

2007 SERİSİ**069. KARADENİZ**

İNEBOLU Limanı girişi tali mendirek istikametinde sığıklar oluştuğu, limana giriş ve çıkış yapacak gemilerin kuzey mendireğe yakın geçmeleri, denizcilere duyurulur.

2008 SERİSİ**117. MARMARADENİZİ**

Aşağıdaki mevkiiler arasında kalan saha içerisinde doğalgaz boru hattı mevcut olduğundan ikinci bir duyuruya kadar bölgedeki tüm gemi ve balıkçı teknelerinin Çanakale GTHM' nin ikazlarına uygun olarak emniyetli seyretmesi, saha içerisinde demirlenmemesi ve trol çekilmemesi, denizcilere duyurulur.

40°33' 34"K, 26°58' 39"D (Sahil)
40°32' 03"K, 26°59' 12"D
40°26' 42"K, 27°06' 36"D (Sahil)
40°25' 45"K, 27°04' 36"D (Sahil)
40°31' 15"K, 26°57' 12"D
40°32' 45"K, 26°56' 30"D (Sahil)

177. MARMARADENİZİ

Gemlik Körfezinde ikinci bir duyuruya kadar aşağıdaki sınırlanmış saha içerisinde liman inşa çalışmaları yapılacaktır, denizcilere duyurulur.

40°25'.03K, 29°05'.46D (Sahil)
40°25'.22K, 29°05'.23D
40°25'.13K, 29°04'.81D
40°24'.87K, 29°04'.85D
40°24'.74K, 29°05'.12D (Sahil)

276. KARADENİZ

"KAZAR - 1 tarama gemisi ve DÖKÜ - 9 hizmet gemisi ikinci bir duyuruya kadar Terme ilçesi Yalı Mahallesi Balıkçı Barınağında tarama çalışmaları yapacaktır. Çalışma gemilerinden açık geçilmesi, denizcilere duyurulur.

287. KARADENİZ

"BAŞARI TARAK" isimli gemi, "DÖKÜ-V", "DÖKÜ-VI" dubaları ile "ANTALYA-II" ve "AHMETATAHAN" römorkörleri ikinci bir duyuruya kadar İnebolu Limanında tarama çalışmaları yapacaktır. Çalışma gemisinden açık geçilmesi, denizcilere duyurulur.

512. MARMARADENİZİ

PENDİK; BAHADIR isimli tarak gemisi ile ikinci bir duyuruya kadar İstanbul Tersanesi Komutanlığı limanında tarama çalışmaları yapılacaktır. Çalışma gemisinden açık geçilmesi, denizcilere duyurulur.

534. ADEN KÖRFEZİ / SUDAN

1. Somali açıkları Aden Körfezi'nde seyir yapacak ticari gemilerin korsan faaliyete maruz kalmaları durumunda;

- VHF-16 ve MF/HF DSC (Sayısal Seçici Çağrı) sistemlerinden yardım çağırısı yapmaları,
- İngiltere Deniz Ticaret Organizasyonu (UKMTO) ile 971 50 552 3215 numaralı telefon veya **ukmto@eim.com** adresinden irtibata geçmeleri,
- İrtibat kuramadıkları durumlarda Bahreyn Deniz İrtibat Ofisi ile 973 3940 1395 numaralı telefondan veya **marlo.bahrain@me.navy.mil** adresinden irtibata geçmeleri,
- Gemi Güvenlik Uyarı Sistemi (SSAS)'ni aktive etmeleri tavsiye olunur.

2. Bahse konu bölgede korsan faaliyetlerinin artış göstermesi sonucu, Birleşmiş Milletler Uluslar arası Denizcilik Organizasyonu (IMO) ve pek çok sivil ve resmi kuruluş bölgede hareket icra eden uluslar arası askeri organizasyonlardan ve bölgedeki muhtelif deniz kuvvetlerinden yardım talep etmektedir.

3. Ticari gemilerin korsan faaliyetlerine karşı korunması maksadı ile bölgede bulunan uluslar arası deniz kuvvetleri unsurları tarafından koordineli olarak bir Deniz Güvenlik Karakol sahası (MSPA) tesis edilmiş ve bu saha içerisinde güvenlik koridoru oluşturulmuştur.

4. Güvenlik koridoru,

A1: 12 30 K, 045 00 D
A2: 13 40 K, 049 00 D
A3: 14 15 K, 050 00 D
A4: 14 40 K, 053 00 D koordinatlarını birleştiren doğru ile,

B1: 12 20 K, 045 00 D
B2: 13 35 K, 049 00 D
B3: 14 10 K, 050 00 D
B4: 14 30 K, 053 00 D koordinatlarını birleştiren doğru arasında kalan koridordur.

5. Bölgede bulunan uluslar arası deniz kuvvetleri ve yerel deniz kuvvetleri unsurları tarafından deniz güvenlik karakol sahası içerisinde koruma faaliyetleri icra edildiği fakat bahse konu saha içerisinde sürekli kuvvet bulundurmakta güçlük çekildiği için Fransa Deniz Kuvvetleri Hint Okyanus İrtibat Bürosu tarafından güvenlik koridoru giriş ve çıkışlarında iki gemi ile yakın destek/koruma sağlanacağı ilan edilmiştir.

6. Bahse konu destek/koruma faaliyeti Kızıl Deniz'den intikalde A1 noktası, Hint Okyanusu'ndan intikalde A4 noktasından başlayacak olup, Kızıl Deniz'den Arap Denizi'ne intikaller 21-22 Kasım, 25-26 Kasım ve 04-05 Aralık 2008 tarihlerinde; Arap Denizi'nden Kızıl Deniz'e intikaller 23-24 Kasım, 27-28 Kasım, 06-07 Aralık ve 24-25 Aralık tarihlerinde yapılacaktır.

7. Bu maksatla, yukarıda belirtilen tarihlerde koruma alarak geçiş yapmak isteyen ticari gemiler 10 (On) gün öncesinden French Force Commander Staff For Indian Ocean ile 00 33 4 94 02 89 49 numaralı telefondan veya **alindien@free.fr** elektronik posta adresinden irtibata geçmeleri durumunda, geçiş güvenlik sistemine ücretsiz olarak dahil olabileceklerdir.

8. Gemilerin buluşma zamanı 08.00 yerel zamana göre (A1 noktası için GMT+ 3, A2 noktası için GMT+4 saat) olup, ortalama konvoy intikal sürati saatte 14 deniz milidir.

9. Somali açıkları/Aden Körfezi'nden geçiş yapacak ticaret gemilerinin, korsanlık faaliyetlerine ilişkin bilgi alabilecekleri ve 24 saat esasına göre faaliyet gösteren temas noktaları aşağıda olduğu gibidir:

U.S. NAVAL FORCES CENTRAL COMMAND U.S. FIFTH FLEET COMBINED MARITIME

Web Adresi : <http://www.cusnc.navy.mil/>
Telefon : +973 1785-4627 veya +973 1785-4839
Belgegeçer : +973 1785-9117 veya +973 1785-4344

534 sayılı duyurunun devamıdır.

U.S.CENTRAL COMMAND COMBINED JOINT TASK FORCE-HORN OF AFRICA POINT OF CONTACT, CJTF-HOA PUBLIC AFFAIRS OFFICE; PSC 831 FPO AE 09363-9998 DSN (318) 824-2342;

Telefon : (+1 253) 359-523
E-Posta : pao@hoa.centcom.mil
Web Adresi : http://www.hoa.centcom.mil

UKMTO DUBAI ukmtodubai@eim.ae

Web Adresi : http://www.mcom.uk/templates/maritimeoperations.cfm?id=902
Telefon : +971-50-552-3215 veya +971-50-552-6007
Belgegeçer : +971-4-306-5710
Teleks : (51) 210473

NATO SHIPPING CENTRE

Web Adresi : http://www.shipping.nato.int
Telefon : +44-1923-843-574,
Belgegeçer : +44-1923-843-575
E-Posta : info@shipping.nato.int

MARLO MARITIME LIAISON OFFICE BAHRAIN

Telefon : +973 1-785-1395 veya +973 3-940-1395
Belgegeçer : +973 17-853-930
E-Posta : marlo@nsa.bahrain.navy.mil
Web Adresi : http://marlobahrain.org

IMB-INTERNATIONAL MARINE BUREAU:

Web Adresi : http://www.icc-ccs.org/imb/overview.php
Telefon : +603-2031-0014
Belgegeçer : +603-2078-5769
E-Posta : imbkl@icc-ccs.org

546. İSTANBUL BOĞAZI GÜNEY GİRİŞİ

1. MARMARAY TÜP GEÇİT PROJESİ KAPSAMINDA, ikinci bir duyuruya kadar aşağıda mevkileri verilen sahalarda tarama, sondaj ve tüp batırma çalışmaları yapılacaktır. İstanbul Boğazında seyir yapacak gemiler Gemi Trafik Hizmetleri (GTH) ikazlarına uymalıdır. Çalışma sahalarına girilmemesi,

SAHA - 1

41°01.61'K, 29° 00.60'D (Sahil)
41°01.72'K, 29° 00.35'D (K3)
41°01.45'K, 28° 59.94'D (K2)
41°01.14'K, 28° 59.91'D (K1)
41°01.29'K, 29° 00.47'D (Sahil)

SAHA - 2

41°01.08'K, 28° 58.97'D (Sahil)
41°01.53'K, 28° 59.58'D (Y5)
41°01.14'K, 28° 59.58'D (Y4)
41°01.00'K, 28° 59.25'D (Sahil)

2. Lateral ışıklı şamandıralar aşağıdaki mevkilerde bulunacaktır.

41°01.53'K, 28° 59.58'D (Y5-YEŞİL LATERAL IŞIKLI ŞAMANDIRA)
41°01.14'K, 28° 59.58'D (Y4-YEŞİL LATERAL IŞIKLI ŞAMANDIRA)
41°01.14'K, 28° 59.91'D (K1-KIRMIZI LATERAL IŞIKLI ŞAMANDIRA)
41°01.45'K, 28° 59.94'D (K2-KIRMIZI LATERAL IŞIKLI ŞAMANDIRA)
41°01.72'K, 29° 00.35'D (K3-KIRMIZI LATERAL IŞIKLI ŞAMANDIRA)

546 sayılı duyurunun devamıdır.

3. Aşağıda belirtilen saha ikinci bir duyuruya kadar deniz trafiğine kapatılmıştır.

41°01.63'K, 29°00.72'D
41°01.65'K, 29° 00.82'D
41°01.62'K, 29° 00.83'D
41°01.60'K, 29° 00.73'D

4. Kızkulesi yakınındaki tüp içi erişim şaftının yanına, 02 Temmuz 2008 tarihinde 9x18 metre boyutlarında yüzer bir platform konuşlandırılmıştır. Bahse konu platform 2008 yılı sonuna kadar aynı mevkiide bulunacaktır, denizcilere duyurulur.

566. MARMARA DENİZİ

02 Aralık 2008 - 01 Mart 2009 tarihleri arasında saat 0400Z'dan 2000Z'a kadar aşağıdaki sınırlanmış saha içerisinde atış eğitimi yapılacaktır.

40°33' 00"K, 26°51' 00"D
40°34' 00"K, 26°53' 00"D
40°32' 00"K, 26°57' 00"D
40°30' 00"K, 26°52' 00"D

605. TÜRK BOĞAZLARI GEMİ TRAFİK HİZMETLERİ (TBGTH)

TBGTH SEKTÖR SINIRLARI VE HABERLEŞME KANALLARI DEĞİŞTİRİLMİŞTİR. UYGULAMA 31 ARALIK 2008 23.59'DAN İTİBAREN AŞAĞIDAKİ BELİRTİLDİĞİ ŞEKİLDE YÜRÜRLÜĞE GİRECEKTİR;

1. İSTANBUL GTH SINIRLARI;

KUZEY SINIRI AŞAĞIDAKİ MEVKİLERİ BİRLEŞTİREN HATTIR;

41 10.50 K - 029 35.00 D
41 32.50 K - 029 35.00 D
41 32.50 K - 028 45.00 D
41 19.00 K - 028 45.00 D

GÜNEY SINIRI AŞAĞIDAKİ MEVKİLERİ BİRLEŞTİREN HATTIR;

40 52.50 K - 029 13.80 D
40 48.50 K - 029 09.00 D
40 39.90 K - 029 09.00 D
40 41.00 K - 028 10.00 D
40 51.60 K - 028 10.00 D
40 55.10 K - 028 43.40 D
40 58.20 K - 028 43.40 D

2. KADIKÖY SEKTÖRÜ SINIRLARI (ÇALIŞMA KANALI VHF KANAL 14, ÇAĞRI İŞARETİ "SEKTÖR KADIKÖY" DÜR.)

KUZEY SINIRI KANDİLLİ SEKTÖRÜNÜN GÜNEY SINIRIDIR.
GÜNEY SINIRI AŞAĞIDAKİ MEVKİLERİ BİRLEŞTİREN HATTIR;

40 52.50 K - 029 13.80 D
40 48.50 K - 029 09.00 D
40 50.30 K - 028 52.00 D
40 55.10 K - 028 43.40 D
40 58.20 K - 028 43.40 D

605/08 sayılı duyurunun devamıdır.

3. MARMARA SEKTÖRÜ SINIRLARI (ÇALIŞMA KANALI VHF KANAL 10, ÇAĞRI İŞARETİ "SEKTÖR MARMARA" DIR.)

KUZEY VE DOĞU SINIRI AŞAĞIDAKİ MEVKİLERİ BİRLEŞTİREN HATTIR;

40 55.10 K - 028 43.40 D
40 50.30 K - 028 52.00 D
40 48.50 K - 029 09.00 D
40 39.90 K - 029 09.00 D (DEVEBOYNU BURNU)

BATI SINIRI AŞAĞIDAKİ MEVKİLERİ BİRLEŞTİREN HATTIR;

40 41.00 K - 028 10.00 D
40 51.60 K - 028 10.00 D

4. ÇANAKKALE GTH SINIRLARI;

KUZEY SINIRI AŞAĞIDAKİ MEVKİLERİ BİRLEŞTİREN HATTIR;

40 42.30 K - 027 18.50 D (HOŞKÖY BURNU)
40 48.00 K - 027 38.00 D
40 51.60 K - 028 10.00 D
40 41.00 K - 028 10.00 D
40 41.70 K - 027 38.50 D
40 39.00 K - 027 29.40 D (HAYIRSIZADA)
40 28.60 K - 027 17.00 D (KARABURUN)

GÜNEY SINIRI AŞAĞIDAKİ MEVKİLERİ BİRLEŞTİREN VE/VEYAKIYI ŞERİDİNİ İZLEYEN HATTIR;

39 44.00 K - 026 09.20 D
39 44.00 K - 025 55.00 D
39 52.60 K - 025 47.00 D
40 06.00 K - 025 47.00 D
40 09.00 K - 026 00.90 D
40 09.00 K - 026 14.20 D

5. GELİBOLU SEKTÖRÜ SINIRLARI (ÇALIŞMA KANALI VHF KANAL 11, ÇAĞRI İŞARETİ "SEKTÖR GELİBOLU" DUR.)

KUZEY SINIRI ÇANAKKALE GTH'NİN KUZEY SINIRIDIR.

GÜNEY SINIRI AŞAĞIDAKİ MEVKİLERİ BİRLEŞTİREN HATTIR;

40 21.56 K - 026 37.65 D
40 20.15 K - 026 39.75 D

6. DİĞER SEKTÖR SINIRLARI İLE HABERLEŞME KANALLARINDA HERHANGİ BİR DEĞİŞİKLİK YOKTUR.**7. SP 1 RAPORU, İSTANBUL VEYA ÇANAKKALE GTH MERKEZLERİNE GÖNDERİLİR:**

SP 1 RAPORU FORMU

A GEMİ ADI, ÇAĞRI İŞARETİ, BAYRAĞI, IMO No, MMSI No
B TARİH VE ZAMAN (UTC)
C MEVKİİ (ENLEM/BOYLAM)
F DEVAMLILIK MANEVRA SÜRATİ (KNOTS) (ondalık kısım da yazılacak)
G KALKIŞ LİMANI
H BOĞAZ GİRİŞİNE VARİŞ TARİHİ VE ZAMANI / LT (TÜRKİYE)
I VARİŞ LİMANI

605/08 sayılı duyurunun devamıdır.

- J KILAVUZ KAPTAN İSTEĞİ (EVET/HAYIR)
İSTANBUL BOĞAZI
MARMARA DENİZİ
ÇANAKKALE BOĞAZI
- O BAŞTA VE KIÇTA SU ÇEKİMİ - AZAMI HAVA ÇEKİMİ (BOĞAZ GİRİŞİNDE)
- P YÜK (YÜKÜN CİNSİ VE MİKTARI)*
TEHLİKELİ, ZARARLI VE KİRELETİCİ YÜK İLE İLGİLİ AÇIKLAMA (IMDG, IGC, IBC, GC, INF) *
- Q ARIZA/HASAR/YETERSİZLİK/DİĞER KISITLAYICI NEDENLER
- T GEMİ ACENTASI / TEMSİLCİSİ ve VERGİ NOSU / GEMİ KAPTANININ ADI SOYADI
- U GEMİ TİPİ
TAM BOY / EN (METRE)
GRT/NRT
TANKERLERİN TEKÇİFT CİDAR OLMA DURUMU / GEMİNİN İNŞA YILI
- W GEMİDEKİ PERSONEL VE YOLCU SAYISI
- X P&I SİGORTA BİLGİSİ (P&I Klüp Adı / Polİçe NO / Geçerlilik Tarihi)
GEMİDEKİ YAĞ YAKIT MİKTARI (F/O D/O - L/O)
SON PSC TARİHİ
- * İHTİYAÇ DUYULMASI HALİNDE YÜKLE İLGİLİ DAHA DETAYLI BİLGİ İSTENİLEBİLECEKTİR.

8. SP 2 RAPORU, İLGİLİ GTH ALANINA GİRİŞİN GERÇEKLEŞECEĞİ SEKTÖRE VERİLİR;

SP 2 RAPORU FORMU

- A GEMİ ADI / ÇAĞRI İŞARETİ / BAYRAĞI / IMO NO / MMSI NO
- F EN YÜKSEK MANEVRA SÜRATİ
- G KALKIŞ LİMANI
- H BOĞAZ GİRİŞİNE VARİŞ ZAMANI
- I VARİŞ LİMANI
- J KILAVUZ KAPTAN İSTEĞİ (EVET/HAYIR)
İSTANBUL BOĞAZI
MARMARA DENİZİ
ÇANAKKALE BOĞAZI
- P TEHLİKELİ YÜK BİLGİSİ (VARSA)
- *T GEMİ ACENTESİ / DONATANI
- Q ARIZA/HASAR/YETERSİZLİK/DİĞER KISITLAYICI NEDENLER
- X BOĞAZ GEÇİŞİ İÇİN HAZIR OLUP OLMADIĞI
- * SP1 RAPORU VERMEK ZORUNDA OLMAYIP, SADECE SP2 TEMASI İLE GEÇİŞ YAPACAK GEMİLER/TEKNELER İÇİN.

9. ÇAĞIRMA NOKTASI RAPORU FORMU

- A GEMİ ADI
- D MEVKİSİ (AYRILDIĞI VE DAHİL OLDUĞU SEKTÖR)

10. MARMARA RAPORU (MARRAP)

A. MARMARA LİMANLARI ARASINDA SEYİR YAPAN VE TBGTH ALANINDAN GEÇİŞ YAPACAK AKTİF KATILIMCI GEMİLER; TBGTH ALANINA GİRİŞ YAPTIKLARI SEKTÖR İLE SEKTÖR MARMARA SEKTÖR GELİBOLU VE SEKTÖR GELİBOLU SEKTÖR MARMARA GEÇİŞLERİNDE HEM ÇIKIŞ HEM DE GİRİŞ YAPTIKLARI SEKTÖRE,

B. MARMARADA BİR LİMANDAN KALKIP BOĞAZ GEÇECEK GEMİLER; GEÇİŞ YAPACAKLARI BOĞAZI KAPSAYAN GTH ALANINDAN ÖNCE DİĞER GTH ALANINA GİRERLERSE GİRİŞ YAPTIKLARI SEKTÖRE VHF İLE MARMARA RAPORU (MARRAP) VERMELİDİR.

605/08 sayılı duyurunun devamıdır.

C. MARMARARAPORU (MARRAP) FORMU

A GEMİ ADI
D MEVKİSİ
G KALKIŞ LİMANI
I VARIŞ LİMANI
P TEHLİKELİ YÜKÜNÜN OLUP OLMADIĞI

DENİZCİLERE DUYURULUR.

610. AKDENİZ

22-25 ve 29 Aralık 2008 tarihlerinde saat 0500Z'dan 1600Z'a kadar aşağıdaki sınırlanmış saha içerisinde atış eğitimi yapılacaktır.

35°10'33"K, 32°53'30"D
35°11'00"K, 32°54'30"D
35°14'30"K, 32°55'00"D
35°16'00"K, 32°54'30"D
35°12'00"K, 32°47'30"D
35°11'00"K, 32°50'30"D

616. İSTANBUL BOĞAZI

26 Aralık ve 29-31 Aralık 2008 tarihlerinde saat 0800Z'dan 1500Z'a kadar 41°12' 00"K, 29°07' 00"D mevki merkez olmak üzere 1 mil yarıçaplı saha içerisinde paraşütle atlama eğitimi yapılacaktır.

(B) Yayımlanacak Duyurular :**... KARADENİZ**

08 - 09 Ocak 2008 tarihlerinde saat 1200Z'dan 1500Z'a kadar aşağıdaki sınırlanmış saha içerisinde atış eğitimi yapılacaktır.

41°34'00"K, 29°15'00"D
41°34'00"K, 29°35'00"D
41°10'21"K, 29°35'00"D
41°13'00"K, 29°10'00"D

... EGE DENİZİ

13 ve 17 Ocak 2008 tarihlerinde saat 0600Z'dan 1530Z'a kadar aşağıdaki sınırlanmış sahalar içerisinde atış eğitimi yapılacaktır.

062 NUMARALI SAHA

40°37'00"K, 26°04'42"D
40°37'00"K, 25°58'00"D
40°19'00"K, 25°58'00"D
40°19'00"K, 26°13'00"D

061 NUMARALI SAHA

40°37'00"K, 26°04'42"D
40°39'00"K, 26°49'00"D
40°35'00"K, 26°51'00"D
40°19'00"K, 26°13'00"D

... KARADENİZ

15 - 16 Ocak 2008 tarihlerinde saat 0700Z'dan 1400Z'a kadar 41°19' 00"K, 31°24' 20"D mevki merkez olmak üzere 12 mil yarıçaplı 022 numaralı saha içerisinde atış eğitimi yapılacaktır.

... MARMARA DENİZİ

18 Ocak 2008 tarihinde saat 0500Z'dan 1000Z'a kadar aşağıdaki sınırlanmış saha içerisinde atış eğitimi yapılacaktır.

40°43' 24"K, 28°13' 20"D
40°42' 06"K, 28°25' 12"D
40°38' 50"K, 28°24' 28"D
40°39' 37"K, 28°13' 24"D
40°40' 36"K, 28°12' 10"D

... EGE DENİZİ

22 - 23 Ocak 2008 tarihlerinde saat 0500Z'dan 1600Z'a kadar aşağıdaki sınırlanmış sahalar içerisinde atış eğitimi yapılacaktır.

074 (MUADDEL-I) NUMARALI SAHA

38°40' 50"K, 26°34' 00"D
38°40' 00"K, 26°44' 00"D
38°37' 06"K, 26°46' 30"D
38°33' 45"K, 26°38' 45"D

072 (MUADDEL-I) NUMARALI SAHA

38°40' 50"K, 26°34' 00"D
38°51' 00"K, 26°36' 06"D
38°51' 15"K, 26°46' 15"D
38°44' 30"K, 26°45' 00"D
38°40' 00"K, 26°44' 30"D

... İSTANBUL BOĞAZI

26 - 30 Ocak 2008 tarihleri arasında saat 0800Z'dan 1500Z'a kadar 41°12' 00"K, 29°07' 00"D mevki merkez olmak üzere 1 mil yarıçaplı saha içerisinde paraşütle atlama eğitimi yapılacaktır.

16 Aralık 2008 gün ve saat 0800 UTC tarihinden, 19 Aralık 2008 gün ve saat 1211 UTC tarihine kadar NAVAREA III Saha Koordinatörlüğüne intikal etmiş olan yürürlükteki SEYİR DUYURULARINI kapsamakta olup, NAVAREA III Saha Koordinatörlüğüne intikal eden yerli kaynak duyurularımızın mükerrer yazılmaması için bu bölümde belirtilmemiş, Milli NAVTEKS duyuru numarası belirtilerek Bölüm III'te yayımlanmıştır.

Seyir Duyuruları :**352. DOĞU AKDENİZ**

İsrail Donanmasından denizcilere duyurulur;

1. İsrail donanması Gazze şeridi sahili açıklarındaki deniz sahasında hareket yapmaktadır. Bunun ışığında tüm yabancı gemilerin aşağıdaki sınırlanmış sahadan neta bulunmaları güvenlik sebebiyle tavsiye olunur.

31°46'.08K, 034°10'.02D
31°33'.48K, 034°56'.41D
31°35'.42K, 034°29'.28D
31°19'.23K, 034°13'.06D

Gazze şeridinde sivil insanlara yapılacak insani yardımların dağıtımına, İsrail yetkilileriyle önceden koordine kurularak İsrail ve Gazze şeridi arasındaki karaya çıkış yerleri üzerinden izin verilmektedir.

412. LÜBNAN

Lübnan Geçici Birleşmiş Milletler Gücü (UNIFIL) Deniz Görev Kuvveti (MTF), Lübnan limanlarına doğru seyir yapan veya Lübnan karasuları içerisinde geçiş yapan ticari gemi trafiğini denetlemektedir. Bu görevi Birleşmiş Milletler Güvenlik Konseyinin 1701 sayılı kararına dayanarak yapmaktadır.

Lübnan karasularına yaklaşan gemiler Birleşmiş Milletler savaş gemisinin telsiz çağrılarına cevap vermeye ve 1701 sayılı kararın gerektirdiği kontrollere hazır olmalıdır.

Lübnan karasularına giriş yapmayı planlayan gemiler, Lübnan'daki acentalarını ve ayrıca limana varışları hakkında Lübnan yetkililerini bilgilendirmelidir.

Lübnan karasularında 4 adet giriş/geçiş koridoru oluşturulmuştur;

1. Tripoli (Trablus) limanına giriş : Giriş noktası 34°30'.00K, 35°31'.00D mevki olup, 090° rotasıyla Trablus limanı mendireğine doğrudur.
2. Beirut (Beyrut) limanına giriş : Giriş noktası 33°54'.00K, 35°13'.00D mevki olup, 090° rotasıyla Beyrut limanı mendireğine doğrudur.
3. Saida (Sidon) limanına giriş : Giriş noktası 33°34'.00K, 35°08'.00D mevki olup, 090° rotasıyla Sidon limanı mendireğine doğrudur.
4. Sahil Koridoru : Lübnan limanları arasında ticari gemi trafiği sahil hattından 3 deniz mili olacak şekilde kıyı boyunca kullanılacaktır.

Ticari gemiler bu koridorları aşağıdaki kurallara riayet edecek şekilde her daim kullanacaklardır;

A. Yukarıdaki 3 limandan birine yönelmiş herhangi bir ticari gemi sahilden 3 deniz mili mesafeye kadar belirtilen koridorları kullanarak seyir yapacak ve bu noktadan liman girişine doğru ilerleyecektir.

B. Bir Lübnan limanından ayrılacak ve diğer Lübnan limanlarına yönelmiş herhangi bir ticari gemi, liman giriş noktasına kadar Lübnan sahili boyunca sahil koridorunu kullanacaktır.

C. Herhangi bir Lübnan limanından ayrılırken ve Lübnan karasularını terkederken tüm gemiler rotalarını 270° alacaklardır.

2. Gazze şeridi sahili açıklarındaki deniz sahasına yaklaşan gemiler İsrail Deniz Kuvvetleri ile kanal 16 üzerinden çağrı yaparak irtibat kurarak denetim ve kontrole tabi tutulacaktır.

3. İsrail ve Filistin yetkilileri arasında yapılmış antlaşmalara göre yabancı gemilerin Gazze şeridine bitişik deniz sahasına girişi güvenlik sebebiyle yasaklanmıştır.

426. CEBELİTARİK BOĞAZI

36°06'.65K, 005°20'.60B mevkiinde FEDRA isimli gemi karaya oturmuş olup, akaryakıt sızıntısı vardır.

475. MALTA KANALI

M/V TELERI isimli gemi ile 15 Kasım - 31 Aralık 2008 tarihleri arasında 35°57'.02K, 014°23'.94D ile 37°39'.55K, 012°34'.21D mevkiilerini birleştiren hat üzerinde kablo döşeme çalışması yapılacaktır.

483. CEZAYİR

Bouharoun Limanı batı iskelesinde 36°37'.65K, 002°39'.46D mevkiine FI(2)W6s karakterinde ışıklı bıkın koyulmuştur.

484. CEZAYİR

Bouharoun Limanı, Cale de HALge, 36°37'.63K, 002°39'.43D mevkiine FIG2s karakterinde ışıklı bıkın koyulmuştur.

485. CEZAYİR

Jijel Limanı, 36°50'.12K, 005°46'.13D mevkiine oşinografik şamandıra koyulmuştur.

486. TUNUS

36°50'.12K, 005°46'.13D mevkiindeki Kerkennah Adası 1 numaralı ışıklı şamandırası geçici olarak sönmüştür.

494. DOĞU AKDENİZ

M/V BLUE CASTOR isimli gemi ile ikinci bir duyuruya kadar İskenderiye - Malta ve Sicilya arasında kablo döşeme çalışmaları yapılacaktır. Çalışma gemisinden açık geçilmesi, denizcilere duyurulur.

498. MISIR

M/V FUGRO NAVIGATOR isimli gemi ile aşağıdaki mevkiiler içerisinde kalan sahada deniz araştırmaları yapılacaktır.

32°03'.02K, 031°21'.69D
31°58'.31K, 031°15'.58D
31°50'.08K, 031°24'.03D
31°54'.73K, 031°30'.27D

502. TUNUS

M/V UTEC SURVEYOR, M/V AURELIA ve M/V FLYING ENTERPRISE isimli gemiler ile 02 Mart 2008 tarihine kadar aşağıdaki mevkiileri birleştiren hat boyunca araştırma çalışmaları yapılacaktır. Çalışma gemilerinden 1000 metre açık geçilmesi, denizcilere duyurulur.

37°41'.49K, 011°18'.11D
37°40'.64K, 010°55'.81D
37°51'.08K, 010°19'.88D
37°57'.37K, 009°44'.01D
38°01'.06K, 009°10'.45D
38°00'.04K, 008°43'.26D
38°07'.92K, 008°22'.70D
38°14'.39K, 008°12'.04D

506. CEZAYİR

Beni Haoua Balıkçı Barınağı 36°32'.20K, 001°35'.10D mevkiindeki beyaz iskele feneri geçici olarak sönmüştür.

507. TUNUS

21 Kasım 2008 - 31 Mart 2009 tarihleri arasında Sfax Sidi-Youssef Limanı tarama çalışmalarından alınan döküntüler aşağıdaki mevkiiler içerisinde kalan sahaya dökülecektir. Saha içerisinde demirmek ve avlanmak yasaklanmıştır.

34°39'.50K, 010°51'.90D
34°39'.70K, 010°52'.90D
34°39'.90K, 010°51'.90D
34°39'.70K, 010°51'.70D

510. MISIR

03 Ocak 2009 tarihine kadar aşağıdaki mevkiiler arasında boru döşeme çalışmaları yapılacaktır. Tüm gemilerin kendi emniyetleri ve seyir emniyeti açısından açık geçmeleri, denizcilere duyurulur.

31°54'.07K, 032°13'.01D
31°51'.13K, 032°05'.90D

511. MALTA

M/V PETER FABER isimli gemi ile 31 Aralık 2008 tarihine kadar Mazzara Del Vallo Limanı (Sicilya) ile Malta suları arasında uzaktan kumandalı çalışma aracı ile kablo döşeme çalışması yapılacaktır. Çalışma gemisinden 1.5 mil açık geçilmesi, denizcilere duyurulur.

512. TUNUS

HAKURYU 10 isimli sondaj platformu ve TOISA DARING, LAMU, PIEMONTE, ATLANTE isimli gemiler ile EAGLE barcı tarafından aşağıdaki mevkiiler içerisinde kalan sahada sondaj ve araştırma çalışmaları yapılacaktır. Çalışma gemilerinden 1000 metre açık geçilmesi, denizcilere duyurulur.

36°22'.50K, 010°54'.20D
36°06'.90K, 010°49'.30D
36°07'.50K, 010°49'.70D

513. MISIR

RAMFORM VIKING isimli gemi yedeğinde 6000 metre uzunluğunda 10 adet sualtı kablosu çekerek aşağıda belirtilen saha içerisinde sismik araştırma çalışması yapacaktır. Çalışma gemisinden açık geçilmesi, denizcilere duyurulur.

31°14'.00K, 032°30'.00D
31°46'.00K, 032°30'.00D
31°46'.00K, 031°46'.00D
31°33'.00K, 031°48'.00D
31°30'.00K, 032°06'.00D

514. TUNUS

35°15'.83K, 011°09'.37D mevkiindeki batı kardinal dalyan şamandırası geçici olarak söndürülmüştür.

524. TUNUS

35°02'.20K, 011°38'.50D mevkiindeki Kerkennah Adası 2 numaralı ışıklı şamandırası geçici olarak söndürülmüştür.

530. DOĞU AKDENİZ

33°37'.40K, 034°34'.50D mevkiinde bir şamandıra rapor edilmiştir.

Sondaj Platformları (532/08 Numaralı Bildiriye Kadar) :

BÖLGE/Platform İsmi	Enlem	Boylam
Akdeniz (Batı/Güney/Güneydoğu)		
7 November	34°23'.00K	12°15'.00D
Adriatic 10	31°53'.40K	31°06'.70D
Adrytic 4	31°55'.50K	32°31'.30D
Amilcar	34°05'.00K	11°34'.00D
Ashtart 6	34°17'.00K	11°25'.30D
Baltim East	31°46'.90K	31°14'.70D
Baltim S-1	31°39'.50K	31°14'.30D
BD 1	33°51'.70K	12°03'.50D
Cercina I	34°44'.70K	11°05'.70D
Cercina II	34°43'.60K	11°06'.60D
Cercina III	34°41'.40K	11°05'.80D
Cercina VI	34°44'.20K	11°05'.40D
Cercina VII	34°41'.80K	11°05'.20D
Darfeel	31°34'.30K	32°26'.10D
Darfeel 1	31°34'.00K	32°26'.00D
Didon	33°47'.20K	11°53'.60D
Ensco 105	34°22'.60K	11°52'.20D (NAVIII 516/08)(07 ŞUBAT 2009'A KADAR)
Estruc. Didon	33°47'.90K	11°53'.50D
Happy	31°55'.10K	31°51'.30D
Hasdrubal	34°08'.90K	11°36'.60D
Karous (1)	31°37'.80K	32°14'.10D
Key Manhatten	31°39'.80K	32°40'.71D
Key Singapore	31°55'.20K	31°51'.20D
Mari - B	31°44'.10K	34°17'.60D
Maersk Guardin	31°50'.80K	30°38'.00D
Merseak Andeur	31°34'.80K	32°32'.10D
Merseak Gardein	31°46'.00K	30°34'.50D
Miskar	34°22'.50K	11°52'.00D
Nidoco 9	31°35'.00K	31°16'.10D
Ifa III	33°26'.50K	11°18'.10D
Ikdan	36°16'.50K	11°39'.70D
Isis	34°34'.10K	12°31'.60D
Ocean Lexington	31°53'.20K	31°53'.40D
Ocean Spur	31°31'.70K	31°40'.60D
Oudna	36°16'.90K	11°39'.60D
P.Fouad	31°33'.70K	32°29'.30D
P.Fouad (M-SE2)	31°30'.90K	32°31'.60D
P.Fouad (SE-1)	31°29'.70K	32°34'.70D
Pride North America	31°43'.20K	29°51'.20D
Pride Sea Explorer	34°17'.60K	11°48'.40D
Rosetta-1	31°50'.80K	30°31'.20D
Rosetta-2	31°45'.80K	30°34'.50D
Sabrata	33°45'.10K	12°41'.00D
Santa Fe 136	33°41'.40K	11°38'.70D
Scarabeo 6	32°02'.43K	30°21'.68D (NAVIII 528/08)
Sea Explorer	34°22'.50K	11°32'.00D
Senefru	31°48'.90K	30°56'.10D
Sneferu	31°26'.20K	30°58'.00D
Scarabio-4	31°53'.60K	31°06'.70D
Temsah	31°51'.70K	32°06'.40D
Trident IV-A	33°50'.40K	10°36'.40D
Tripode	36°22'.50K	10°54'.20D
Wakar	31°42'.30K	32°24'.50D
WestAken	31°54'.90K	31°54'.10D

İsmi bilinmiyor	31°24'.10K	30°12'.00D
İsmi bilinmiyor	31°24'.50K	30°14'.20D
İsmi bilinmiyor	31°27'.30K	30°05'.70D
İsmi bilinmiyor	31°34'.50K	30°07'.30D
İsmi bilinmiyor	31°34'.80K	30°07'.80D

Adriyatik Denizi - İyon Denizi

Armida 1	44°28'.50K	12°27'.20D
Ana	44°41'.00K	13°16'.10D
Annabella	44°13'.70K	13°04'.40D
Bonaccia	43°36'.00K	14°21'.20D
Ivana B	44°41'.20K	13°13'.10D
Ivana C	44°37'.00K	13°11'.30D
Ivana E	44°44'.70K	13°14'.80D
Ivana D	44°47'.00K	13°15'.80D
Ivana K	44°44'.70K	13°18'.00D
IDA-A	44°29'.70K	13°26'.70D
IDA-B	44°26'.80K	13°28'.80D
IDA-C	44°27'.70K	13°30'.30D
Ika - A	44°21'.50K	13°29'.30D
Irina	44°31'.70K	13°22'.80D
Ocean King	44°31'.50K	13°23'.10D
Marica	44°04'.30K	14°00'.60D
Morena I	44°13'.60K	12°29'.00D
Steward	44°12'.80K	12°46'.60D
Vesna	44°41'.20K	13°19'.10D
İsmi bilinmiyor	40°50'.00K	18°17'.00D
İsmi bilinmiyor	44°30'.00K	13°00'.00D

Karadeniz

Ali Murat Fırat	44°03'.40K	30°09'.30D
Eleven 11	45°40'.40K	31°41'.30D
F. Gloria	44°36'.00K	29°21'.50D
Jupiter	44°33'.85K	29°24'.65D (NAV III 481/08)
Numero 11	45°40'.40K	31°41'.30D
Prometeu	44°04'.60K	29°58'.60D
Sivash	45°26'.13K	37°20'.91D
Saturn	43°57'.60K	29°27'.00D
Saturn	44°32'.00K	29°32'.90D
Tavrida	45°15'.50K	31°40'.50D

2005 SERİSİ**685/05. ÖZEL UYARI-1**

ALO 158 SAHİL GÜVENLİK İhbar Hattına, özellikle Ege Denizi ve açık denizlerde GSM ile yapılan aramaların diğer ülkelerin çağrı servislerine yönlenmemesi için **+90 312 158 00 00** ile ulaşılması gerekmektedir. Denizcilere duyurulur.

ÖZEL UYARI-2

Ülkemiz kıyılarında bulunan ve emniyetli seyre yönelik hizmet vermekte olan Deniz Fenerlerinde meydana gelebilecek arızaların denizcilere duyurulması amacıyla Kıyı Emniyeti Genel Müdürlüğü Seyir Yardımcıları Dairesi Başkanlığı uhdesindeki seyir yardımcılarını hizmet vermek amacıyla "**151 ALO KIYI EMNİYET**" **ÖZEL SERVİS NUMARASI** tesis edilmiş olup, tüm denizcilere ve denizcilikle ilgili kurum/kuruluşlara duyurulur.

2007 SERİSİ**ÖZEL UYARI-3**

Notik Yayınlarımızın kullanıcılarından gelen bilgiler ışığında, her aşamadaki kullanıcı ve kanun yürütücülerin, yayınlarımızın; yayın, yeni yayın, yeni baskı, eş baskı gibi kavramlarda karışık bilgilere sahip olduğu tarafımızdan tespit edilmiş olup, bu kavramları açıklamak isteriz:

Yayın Tarihi : Her hangi bir konuda seyir ihtiyaçlarını karşılamak için ilk defa yapılan yayının tarihidir.

Yeni Yayın Tarihi : Mevcut bir yayının önceki baskılarını iptal ettirecek kadar içeriğinde değişme ve/veya düzeltme meydana gelmiş ve bu değişme ve/veya düzeltmeleri kapsayan, yeni teknik bilgileri ihtiva eden yayının tarihidir. (Yayına ait eski baskı/baskıları yürürlükten kaldırır)

Yeni Baskı Tarihi : Yayının içeriğinde büyük değişiklikler olmamış fakat yine de belli zaman aralıklarıyla Haftalık Denizcilere İlanlar Bülteni ile değişme/düzeltilme verilmiş ama ambar stoğunun azalması, değişme/düzeltilmelerin yığılma göstermesi veya yıllardır kullanımda olmasından dolayı yıpranma göstermesi sebebiyle yeniden basıldığı yayın tarihidir. (Kapak tasarımı yenilenmiş olabilir)(*).

Eş Baskı : Mevcut yayının Haftalık Denizcilere İlanlar Bülteni ile hiçbir değişme/düzeltilme yapılmadığı halde ambar stoğunun azalması veya bitmesi sebebiyle basılmasıdır. Bu yayının tarihlerinde hiçbir değişiklik yapılmaz ve aynen basılır. (Kapak tasarımı yenilenmiş olabilir)(*).

(*) Bir yayının kapak tasarımının yenilenmiş olması, o yayının içeriğinin değiştiği anlamına gelmeyip, eski baskı yayınları da yürürlükten kaldırmaz.

ÖZEL UYARI-4

NAVTEKS ve TRT Radyosundan yayımlanan seyir ikazlarına ait güncel duyurulara Seyir, Hidrografi ve Oşinografi Dairesi Başkanlığının web sayfasında www.shodb.gov.tr adresinden "Seyir Duyuruları" linkinden ulaşılabilir, denizcilere duyurulur.

(1) SEYİR, HİDROGRAFI VE OŞİNOGRAFI DAİRESİ BAŞKANLIĞI WEB SİTESİ

Haftalık Denizcilere İlanlar Bülteni, ACROBAT READER programı ile okunabilecek formatta internet adresimizde yayımlanmaktadır.

<http://www.shodb.gov.tr>

(2) SEYİR, HİDROGRAFI VE OŞİNOGRAFI DAİRESİ BAŞKANLIĞI TRT – TELETEKS YAYINLARI

Arızalı seyir yardımcılarının denizcilere duyurulması amacıyla hazırlanan TELETEKS sayfası, TRT – TELEGÜN (TELETEKS)'de 193 sayfa numarası ve "ARIZALI SEYİR YARDIMCILARI" başlığı altında hizmet sunmaktadır.

(3) SEYİR, HİDROGRAFI VE OŞİNOGRAFI DAİRESİ BAŞKANLIĞI DENİZCİLERE İLANLAR KÜMÜLATİF LİSTESİ

Seyir, Hidrografi ve Oşinografi Dairesi Başkanlığımızın internet sayfasında 2000 yılından itibaren TÜRK HARİTALARINA gelen Denizcilere İlanların listesi "KÜMÜLATİF LİSTE" adı altında yayımlanmaktadır.

(4) NAVTEKS YAYINLARI

Türk Telekom Telsiz İşletme Müdürlüğü tarafından deniz haberleşme hizmetinin GMDSS'e uygun hale getirilmesi amacıyla 518 KHz.'e ilave olarak 490 KHz ve 4209.5 Khz üzerinden TÜRKÇE olarak aşağıdaki periyotlarda yayım yapılmaktadır.

490 Khz. için ;	YAYIN KODU	YAYIN ZAMANI (UTC)							
SAMSUN	A	00.00	04.00	08.00	12.00	16.00	20.00		
İSTANBUL	B	00.10	04.10	08.10	12.10	16.10	20.10		
İZMİR	C	00.20	04.20	08.20	12.20	16.20	20.20		
ANTALYA	D	00.30	04.30	08.30	12.30	16.30	20.30		

4209.5 KHz. için ;

İSTANBUL	M	02.00	06.00	10.00	14.00	18.00	22.00		
----------	---	-------	-------	-------	-------	-------	-------	--	--

(5) DGPS YAYINLARI

Türk Boğazları Gemi Trafik Hizmetleri (TBGTH) kapsamında İstanbul ve Çanakkale Boğazlarına tesis edilen ve yayıma başlayan DGPS istasyonlarına ait bilgiler aşağıda olduğu gibidir.

İSTASYON BİLGİLERİ	İSTANBUL BOĞAZI	ÇANAKKALE BOĞAZI
(A) İstasyon Adı	: Rumeli Feneri	Kumkale
(B) Gönderici ID Nu.	: 373	374
(C) Referans ID Nu.	: 545 / 546	547 / 548
(Ç) İstasyon Mevkii	: 41°14'.19K, 29°06'.46D	39°59'.37K, 26°10'.84D
(D) Etkin Menzli	: 160 Mil	160 Mil
(E) Yayım Tipi	: RTCM	RTCM
(F) Yayım Frekansı	: 301 KHZ	307.5 KHZ
(G) Kullanılan Datum	: WGS - 84	WGS - 84

HİDROGRAFİK MEMORANDUM

1. 11 Nisan 1966 gün ve 12271 sayılı resmi gazetede yayınlanan 6/9218 sayılı BAKANLAR KURULU KARARNAMESİ ve 1738 sayılı Seyir ve Hidrografi Hizmetleri kanunu uyarınca denizcilerimiz tarafından Seyir ve Deniz Emniyetini doğrudan etkileyen aşağıda belirtilen hususların Seyir, Hidrografi ve Oşinografi Dairesi Başkanlığına bildirilmesi gerekmekte olup, can ve mal emniyetini sağlamaya yönelik çalışmalara tüm denizcilerin katılmasını bekleriz.

a. Liman ve kıyılarda mevcut harita ve planlara göre meydana gelmiş değişiklikler, ilaveler ve uyumsuzluklar var mı? (Örneğin yeni rıhtım, yeni iskele, mendirek, denizin doldurulması, batık, deşarj, yeni fener, şamandıra tesisi, tarama, yat limanı, balıkçı barınağı, havuz, ponton, çekek yeri, dolfin, balık çiftliği v.b.)

b. Liman sınırları içerisinde tespit edilen/rapor edilen derinlik değişikliği mevcut mu?

c. Liman yaklaşımında sahil görünümünde harita ve kılavuz kitaplarına göre meydana gelmiş değişiklikler var mı?

d. Işıklı ve bağlama şamandıralarının şekil ve renk bakımından harita ve notik yayınlarla uyumsuzluğu var mı?

e. Fenerler ve sis işaretleri, ışıklı şamandıraların harita ve notik yayınlar ile uyumsuzluğu mevcut mu?

f. Görülecek tehlikeli yüzer cisimler.

g. Bildirilmesinde gerek duyulan diğer hususlar.

2. Yukarıda belirtilen hususların bildirilmesi durumunda bölgedeki en büyük ölçekli harita kullanılmalı ve mümkün olduğu takdirde kroki gönderilmelidir.

3. Tespit edilen derinlik değişikliklerinde kullanılan iskandil (Echo Sounder) cihazının marka ve modeli ile İskandil kağıdının gönderilmesi yararlı olacaktır.

4. Tespit edilen uyumsuzlukta koordinat bildirildiğinde elde edilen koordinatın hangi datumda (ED50, WGS84, PULKOVA 1942 vd) alındığının bildirilmesi hassasiyet açısından yararlı olacaktır.

Seyir, Hidrografi ve Oşinografi Dairesi Başkanlığı

Memoranduma esas teşkil eden bilginin genel yeri :

Memoranduma esas teşkil eden bilginin cinsi :

Memoranduma esas teşkil eden bilginin koordinatları :.....K.....D.

Etkilenen Türk Seyir haritaları :

Açıklamalar :

SEYİR, HİDROGRAFI VE OŞİNOGRAFI
DAİRESİ BAŞKANLIĞI

34805 ÇUBUKLU/İSTANBUL

1738 Sayılı Yasa ve 6/6218 Sayılı Bakanlar Kurulu Kararnamesi uyarınca Posta ücretinden muafır.

TCG

TCSG

M/S

S/S

Kaptan/Komutan	Ünvanı/Rütbesi	Adı ve Soyadı	İmzası
Gün / /2008			