

ISSN 1303-5568



PARAGRAF NUMARALARI :
178 - 188

SAYI : 35
30 AĞUSTOS 2008

HAFTALIK DENİZCİLERE İLANLAR BÜLTENİ

SEYİR, HİDROGRAFI VE OŞİNOGRAFI DAİRESİ BAŞKANLIĞI
34805 ÇUBUKLU / İSTANBUL

TELEFON : 0 216 322 25 80 (4 Hat)
BELGEGEÇER : 0 216 331 05 25

E-Posta : info@shodb.gov.tr
İnternet : <http://www.shodb.gov.tr>

*Haftalık Denizcilere İlanlar; yayın tarihinden bir gün önce Başkanlığımız
internet sitesinde yayımlanmaktadır.*

SEYİR, HİDROGRAFI VE OŞİNOGRAFI DAİRESİ BAŞKANLIĞINDAN YAPILACAK HARİTA TALEPLERİ

Seyir Haritaları en son düzeltmeleri işlenmiş olarak, Bütünleşik Malzeme Yönetim Sistemi (BMYS) stok ve kayıt işlemleri yapılarak karşılanması gerektiğinden, çok miktardaki son kullanıcı taleplerin karşılanması için Seyir, Hidrografi ve Oşinografi Dairesi Başkanlığı Harita Mal Saymanlığı ile koordine edilerek gelinmesi ilgililere duyurulur.

Koordine Edilecek Makam/Kısım : Harita Mal Saymanlığı
E-Posta : haritasatis@shodb.gov.tr
İnternet : http://www.shodb.gov.tr
Telefon : 0 216 322 25 80 (4 Hat) Dahili: 4230-4232
Belgegeçer : 0 216 331 05 25

HARİTA VE NOTİK YAYIN TEMİNİ

Başkanlığımız tarafından üretilen harita ve notik yayınlar, Başkanlığımızda satıldığı gibi, yetkili satış bayilerinde de satılmaktadır. İhtiyaç sahipleri, ihtiyaçları olan harita ve notik yayınları Başkanlığımız ve aşağıda adresleri belirtilen Satış Bayilerinden ücreti karşılığında temin edebilirler. Bayilerde satışa sunulan harita ve notik yayınların satış fiyatları, Başkanlığımız satış fiyatları ile aynıdır.

AKADEMİ DENİZCİLİK TİC. VE LTD. ŞTİ. Kemeraltı Cad. Nu.:22 Karaköy/İSTANBUL Telefon : 0 212 251 82 49 Belgegeçer : 0 212 251 85 59 admin@akademidenizcilik.com	MİLTA TUR. İŞL. A.Ş. BODRUM MARİNA ŞB. Neyzen Tefik Cad. Nu.:5 Bodrum/MUĞLA Telefon : 0 252 316 18 60 Belgegeçer : 0 252 316 14 06 ayberk_melk@hotmail.com	ELEKTRONİK HARİTA BAYİSİ - DOĞA TEKNOLOJİ YAZILIM DAN. SAN. TİC. LTD. ŞTİ. Osmanağa Mh. Karadut Sk. Ürer Han Nu.:29 Kat:3 D:11 Kadıköy/İSTANBUL Telefon : 0 216 414 91 10 Belgegeçer : 0 216 414 91 11
ATA DENİZCİLİK Çankaya Mh. Silifke Cd. Üzüm İş Merkezi Kat: 1 D:44 MERSİN Telefon : 0 324 237 75 37 Belgegeçer : 0 324 237 75 47 info@atadenizcilik.com	ŞENTÜRK DENİZ MALZ. SAN. VE TİC. Tuzla Gemi Yan Sanayi Gıptaş Sitesi A Blok Nu.:14 İçmeler-Tuzla/İSTANBUL Telefon : 0 216 447 03 62 Belgegeçer : 0 216 447 03 73 senturkdenizcilik@senturkdenizcilik.com	ELEKTRONİK HARİTA BAYİSİ - IDEAL TEKNOLOJİ BİLİŞİM ÇÖZÜMLERİ A.Ş. Cumhuriyet Cd. Yeniparseller Sk. Nu.:20 B Blok Kavacık/Beykoz-İSTANBUL Telefon : 0 216 680 07 07 Belgegeçer : 0 216 680 07 03
AMATÖR DENİZCİLİK FEDERASYONU İKT. İŞL. Ataköy Marina sahil Yolu Ataköy/İSTANBUL Telefon : 0 212 559 98 72-73 Belgegeçer : 0 212 560 69 37	THOMAS GUNN YASDEN DZ.MLZ. LTD. ŞTİ. İçmeler Mevkii Sahil Yolu Cd. Denizciler Tic. Mrk. Nu.:25 D:21-22-27 Tuzla/İSTANBUL Telefon : 0 216 493 74 01 Belgegeçer : 0 216 493 74 02	
ANT TURİZM İNŞ.SAN. VE TİC.LTD.ŞTİ. Küçükköy Sanayi Sitesi Nu.: 19 Bodrum/MUĞLA Telefon : 0 252 313 05 60 Belgegeçer : 0 252 316 47 14 Atillaok@superonline.com	UMUT DENİZCİLİK GEMİ VE YAT MLZ. TİC. LTD. ŞTİ. Kılıçalıpaşa Mescit Sk.Nu.:13 Karaköy/İSTANBUL Telefon : 0 212 251 81 02 Belgegeçer : 0 212 251 78 49 umutdenizcilik@hotmail.com	
DENİZCİLER DAY. DER. İKTİSADİ İŞL. Fener Kalamış Cad. Yelken Sk. Nu.:3/5 Deniz Apt. Kalamış/İSTANBUL Telefon : 0 216 336 46 53 Belgegeçer : 0 216 336 98 46 ddd@ddd.org.tr	VİRA DENİZCİLİK Kemankeş Mh. Karamustafapaşa Sk. Nu.:59-61 Karaköy/İSTANBUL Telefon : 0 212 244 47 13 Belgegeçer : 0 212 251 74 51 Info@viradenizcilik.com	
KAPTAN YAYINCILIK VE GIDA SAN. TİC. LTD. ŞTİ. İstiklal Cad. Nu.:395(Yeni 199/A) Beyoğlu/İSTANBUL Telefon : 0 212 249 88 93 Belgegeçer : 0 212 243 84 82 Info@denizlerkitapevi.com	YATMAR YATÇILIK, DENİZCİLİK TUR. SAN. VE TİC. A.Ş. Kızılay Cad. Nu.:3 Alsancak/İZMİR Telefon : 0 232 421 70 88 Belgegeçer : 0 232 463 15 33 Yatmar@yatmar.com	
MARINE MARKET DZ.SAN. VE TİC.LTD.ŞTİ. Hacı Mimi Mh. Necatibey Cad. Galata Beyazıt Sk. Nu.: 20 Tophane/İSTANBUL Telefon : 0 212 245 94 31-33 Belgegeçer : 0 212 245 94 35 info@marine-market.com	YILMAZ DENİZ MOTORLARI TİC. LTD. ŞTİ. Kiremithane Mah. Cengiztopel Cd. Torpil Apt. Nu.:52 MERSİN Telefon : 0 324 237 12 80 Belgegeçer : 0 324 237 02 61	
MARLIN YAT TURİZM SAN. LTD. ŞTİ. Sarıana Mh. 26..Sk. Kadir Yüzak Ap. Nu.:1 48700 Marmaris/MUĞLA Telefon : 0 252 412 14 41-42 Belgegeçer : 0 252 412 14 13 Info@marlin.com.tr	ZEKİ KEBİR YAY. DAĞ. PAZ. KIRT. İLT. TUR. TİC. LTD. ŞTİ. Cumhuriyet Mh. Göcek/Muğla Telefon : 0 252 645 10 14 Belgegeçer : 0 252 645 16 82	

İÇİNDEKİLER

Bölüm 1	Türk Seyir ve Yat Haritalarına Ait Düzeltmeler
Bölüm 2	Notik Yayınlar Ait Değişme/Düzeltmeler ve Bildirileri
Bölüm 3	Yerli Kaynaklı Seyrüsefere Ait Bildiriler
Bölüm 4	Yabancı Kaynaklı Seyrüsefere Ait Bildiriler
Bölüm 5	Denizcilere Özel Uyarılar
Bölüm 6	Bilgilendirme

AÇIKLAMA

- 1. HAFTALIK DENİZCİLERE İLANLAR YAYINI, KARADENİZ - MARMARA DENİZİ - EGE DENİZİ - AKDENİZ'E AİT YÜRÜRLÜKTEKİ TÜRK SEYİR VE YAT HARİTALARI FOLYOLARINI KAPSAR.**
- 2. COĞRAFİ MEVKİLER; BÖLGEDEKİ EN BÜYÜK ÖLÇEKLİ HARİTAYA GÖRE VE HARİTA DATUMUNA UYGUN OLARAK VERİLMİŞTİR.**
- 3. KERTERİZLER; 000°-360°(HAKİKİ) SAAT YELKOVANI YÖNÜNDEDİR. FENERLERİN KERTERİZLERİ DENİZDEN KERTERİZ ALMA ESASINA GÖRE VERİLMİŞTİR.**
- 4. GEÇİCİ İLANLARIN PARAGRAF NUMARALARI YANINA (T)(*) KONULMUŞTUR.**
- 5. DENİZCİLERİN, SEYİR EMNİYETİNE TEHLİKE TEŞKİL EDEN DURUMLARI, BU İLANIN SONUNDA VERİLEN HİDROGRAFİK MEMORANDUM'DAKİ ESASLARA UYGUN OLARAK KAPAK SAYFASINDA BELİRTİLEN ADRESE(**) BİLDİRMELERİ CAN VE MAL EMNİYETİ BAKIMINDAN ÖNEMLİDİR.**
- 6. SEYİR, HİDROGRAFİ VE OŞİNOGRAFİ DAİRESİ BAŞKANLIĞI YAYINLARI BAŞKANLIĞIMIZ HARİTA SATIŞ KISMINDA VE SAYFA-I'DE BELİRTİLEN YETKİLİ SATIŞ BAYİLİKLERİNDE SATILMAKTADIR.**

(*) Geçici İlanlar (T) ve Ön Hazırlık amaçlı ilanlar (P); seyir haritalarına kurşun kalemle işlenecektir.

(**) Hidrografik Memorandum gönderimi 11 Nisan 1966 gün ve 12271 sayılı Resmi Gazetede yayınlanan 1738 sayılı yasa 6/6218 sayılı Bakanlar Kurulu Kararnamesi uyarınca Posta ücretinden muaftır.

TÜRK SEYİR HARİTALARI SON DÜZELTME PARAGRAF NUMARALARI

TR Harita Nu.	Son Düzeltme Paragraf Nu.	TR Harita Nu.	Son Düzeltme Paragraf Nu.	TR Harita Nu.	Son Düzeltme Paragraf Nu.
2	10-037-07	113	27-135-08	295 (INT 3752)	28-146-08
3	10-037-07	121	Y.YAYIN24/XII/07	296	28-146-08
4	34-177-08	122	35-179-08	311	13-058-07
10 (INT 310)	24-117-08	123	30-156-08	312	48-258-07
10 A	26-128-08	131	22-103-08	313	42-222-07
10 B	22-103-08	132	28-144-08	321	35-182-07
11 (INT 3802)	26-128-08	133	42-219-07	322 (INT 3651)	35-183-07
12 (INT 3804)	35-179-08	141	27-111-07	323	41-216-07
13 (INT 3806)	22-103-08	142	34-172-08	324	34-175-08
14	31-150-06	143	32-162-08	331	01-005-08
14 A	01-001-07	144	23-110-08	332	24-119-08
15	34-170-08	151	51/52-276-07	333 (INT 3656)	24-119-08
16	30-155-08	152	34-170-08	334 (INT 3660)	34-176-08
17	32-161-08	154	04-016-08	335	24-119-08
18 (INT 3800)	26-128-08	161	30-155-08	341	Y.YAYIN29/XII/07
19	31-158-08	162	48-235-06	342	49-241-06
20	34-174-08	171	35-178-08	343	24-097-07
20 A	35-183-08	172	32-161-08	344	35-187-08
21	35-183-08	181	28-117-07	345	06-030-08
22 A	13-058-08	193	32-160-08	1121	24-117-08
22 B	16-074-08	211	26-129-08	1131	22-104-08
23	35-183-08	212 (INT 3750)	28-146-08	1231	01-002-08
24	32-165-08	212 A	28-146-08	1311 (INT3856)	17-077-08
25	34-174-08	212 B	28-146-08	1321	27-112-07
26	23-115-08	213	26-129-08	1331	Y.YAYIN 23/II/08
29 (INT 3708)	29-152-08	214	Y.YAYIN 22/III/08	1332	Y.YAYIN 19/IV/08
30 (INT 308)	35-188-08	215	34-173-08	1401	34-171-08
31	13-058-08	221 (INT3784)	32-164-08	1402	26-127-08
32 (INT 3600)	07-031-08	222	35-184-08	1411 (INT3860)	27-111-07
33 (INT 3602)	13-059-08	223	32-164-08	1421	06-022-06
34	18-068-07	224	29-154-08	1431	23-111-06
35	37-200-07	291	33-169-08	1501	34-170-08
36	15-069-08	292	14-060-08	1611	10-042-08
111	29-152-08	293	33-169-08	1722	09-028-07
112	24-117-08	294	20-094-08	1723	18-083-08

TÜRK SEYİR HARİTALARI SON DÜZELTME PARAGRAF NUMARALARI

TR Harita Nu.	Son Düzeltme Paragraf Nu.	TR Harita Nu.	Son Düzeltme Paragraf Nu.	TR Harita Nu.	Son Düzeltme Paragraf Nu.
1811 (INT3758)	29-152-08	2919	23-113-08	3402	06-030-08
1821	47-231-06	2920	33-168-08	3403	17-080-08
1822	25-123-08	2921 (INT3756)	35-181-08	8005	Y.YAYIN20/XII/75
1911	28-143-08	2921 A	35-180-08	8006	49-267-07
2111	33-160-07	2921 B	35-181-08		
2121	28-147-08	2922	11-048-08		
2131	29-153-08	2923 (INT3754)	33-169-08		
2132	24-118-08	2924	16-072-08		
2134	26-129-08	2925	13-056-08		
2136	22-105-08	2926	29-121-07		
2141	39-205-07	2927	33-166-08		
2142	08-027-07	2928	33-167-08		
2143	50-274-07	2929	33-167-08		
2144	18-084-08	2931	11-048-08		
2145	18-084-08	2941	35-182-08		
2146	18-084-08	2942	07-031-06		
2147	34-173-08	3110	13-057-08		
2149	33-165-07	3111	13-057-08		
2210	34-173-08	3112	28-150(T)-08		
2211	37-183-06	3113	10-052-06		
2212 (INT3785)	17-079-08	3121	35-186-08		
2213	16-074-08	3122	24-096-06		
2214	14-063-08	3131	30-136-07		
2215	13-047-07	3211	15-056-07		
2223	35-184-08	3212	35-182-07		
2224	35-184-08	3221 (INT3653)	42-223-07		
2231	30-157-08	3222 (INT3652)	08-037-08		
2235	35-185-08	3223	Y.Hrt.24/III/07		
2241	29-123-07	3331 (INT3657)	07-032-07		
2245	27-141-08	3341	13-059-08		
2246	48-149-08	3342 (INT3661)	34-176-08		
2247	22-107-08	3343	27-142-08		
2248	43-230-07	3344	07-033-08		
2911	21-100-08	3361	09-045-06		
2916	11-048-08	3401	24-097-07		

TÜRK YAT HARİTALARI SON DÜZELTME PARAGRAF NUMARALARI

Yat Harita Nu.	Son Düzeltme Paragraf Nu.	Yat Harita Nu.	Son Düzeltme Paragraf Nu.	Yat Harita Nu.	Son Düzeltme Paragraf Nu.
3001_1	06-028-08	2901_1	20-094-08		
3001_2	43-230-07	2901_2	33-168-08		
3001_3	01-004-07	2901_3	33-169-08		
3001_4	28-150(T)-08	2901_4	Y.Hrt. 01/III/08		
3001_5	01-004-07	2901_5	20-094-08		
3001_6	35-178-07	2901_6	33-168-08		
3001_7	01-004-07	2901_7	33-169-08		
3001_8	35-179-07	2901_8	Y.Hrt. 01/III/08		
3001_9	25-128-06	2901_9	27-138-08		
3001_10	32-147-07	2901_10	Y.Hrt. 01/III/08		
3001_11	41-215-07	2901_11	27-136-08		
3002_1	48-258-07	2901_12	33-166-08		
3002_2	35-181-07	2901_13	Y.Hrt. 01/III/08		
3002_3	29-142-06	2901_14	33-167-08		
3002_4	35-182-07	2901_15	33-169-08		
3002_5	19-091-08	2901_16	23-113-08		
3002_6	Y.Hrt. 27/V/06	2901_17	Y.Hrt. 01/III/08		
3002_7	24-096-07	2901_18	Y.Hrt. 01/III/08		
3002_8	42-222-07	2901_19	Y.Hrt. 01/III/08		
3002_9	19-091-08	2901_20	Y.Hrt. 01/III/08		
3002_10	35-182-07	2901_21	Y.Hrt. 01/III/08		
2004_1	06-028-08	2901_22	Y.Hrt. 01/III/08		
2004_2	Y.Hrt. 26/V/07				
2004_3	43-229-07				
2004_4	43-230-07				
2004_5	43-230-07				
2004_6	32-146-07				
2004_7	27-141-08				
2004_8	Y.Hrt. 26/V/07				
2004_9	33-169-07				
2004_10	33-169-07				
2004_11	Y.Hrt. 26/V/07				
2004_12	Y.Hrt. 26/V/07				
2004_13	Y.Hrt. 26/V/07				
2004_14	43-230-07				

PARAGRAF NUMARALARI

Paragraf Nu.	Sayfa Nu.	Paragraf Nu.	Sayfa Nu.	Paragraf Nu.	Sayfa Nu.
178	1.2	186	1.5		
179	1.2	187	1.5		
180	1.2	188	1.5		
181	1.2 - 1.3				
182	1.3				
183	1.3 - 1.4				
184	1.4				
185	1.4				

İLGİLİ PARAGRAFLARIN ETKİLEDİĞİ HARİTA NUMARALARI

Harita Nu.	Paragraf Nu.	Harita Nu.	Paragraf Nu.
TR 12 (INT 3804)	179		
TR 20A	183		
TR 21	183		
TR 23	183		
TR 30 (INT 308)	188		
TR 122	179		
TR 171	178		
TR 222	184		
TR 344	187		
TR 2223	184		
TR 2224	184		
TR 2235	185		
TR 2921 (INT 3756)	181		
TR 2921A	180		
TR 2921B	181		
TR 2941	182		
TR 3121	186		

178 KARADENİZ - Ukrayna - Stanislav - Fener

KAYNAK : B.A. İlan Nu.:35-4746/08

Harita 171 (116/08) [ED 50 DATUMU]

DÜZELTİNİZ  F.19M 'i  F.G.19M olarak, 46°29'.55K,32°14'.05D**179 KARADENİZ - Türkiye, Kuzey Sahili - Sinop - İnce Burun - Derinlik**

KAYNAK : 1 nci Mesaha Grup Komutanlığı

Harita 122 (151/08) [ED 50 DATUMU]


SİLİNİZ  42°11'.94K,34°53'.36D

Harita 12 (INT 3804) (113/07) [ED 50 DATUMU]

SİLİNİZ  42°11'.94K,34°53'.36D**180 İSTANBUL BOĞAZI - Keçilik Koyu - Derinlik**

KAYNAK : 2 nci Mesaha Grup Komutanlığı

Harita 2921A (166/08) [ED 50 DATUMU]

KOYUNUZ  41°11'.36K,29°07'.00D**181 İSTANBUL BOĞAZI - Bebek - Şamandıra**

KAYNAK : Kıyı Emniyeti Genel Müdürlüğü

Harita 2921B (167/08) [ED 50 DATUMU]

KAYDIRINIZ  41°04'.75K,29°02'.77D' dan 41°04'.61K,29°02'.75D' ya

181 numaralı paragrafın devamıdır.

Harita 2921 (INT 3756) (167/08) [ED 50 DATUMU]

KAYDIRINIZ  41°04'.75K,29°02'.77D' dan

41°04'.61K,29°02'.75D' ya

182 MARMARA DENİZİ - Erdek Körfezi - Erdek - İskele İnşaa Çalışması

KAYNAK : Hidrografi Şube Müdürlüğü

Harita 2941 (Erdek, Plan B) (249/07) [ED 50 DATUMU]

KOYUNUZ İnşaa halinde (2008)

40°23'.08K,27°47'.72D
(Mevkii merkez olmak üzere)

Harita 2941 (Erdek Limanı, Plan A) (249/07) [ED 50 DATUMU]



KOYUNUZ İnşaa halinde (2008)



40°23'.08K,27°47'.72D
(Mevkii merkez olmak üzere)

183 EGE DENİZİ - Yunanistan, Batı Sahili - Nisos Tasos (Taşoz Adası) - Platformlar



KAYNAK : Seyir Şube Müdürlüğü



Harita 21 (139/08) [ED 50 DATUMU]

DÜZELTİNİZ  Mo (U) 15s10M 'i  Mo (U) 15s10M olarak 40°47'.85K,24°29'.75D
Mo (U) 30s Mo (U) R15s
SİREN Siren Mo (U) 30s

 Mo (U) 15s10M 'i  Mo (U) 15s10M olarak 40°42'.05K,24°26'.45D
Mo (U) 24s Siren Mo (U) 24s
SİREN

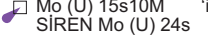
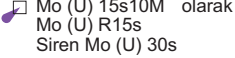

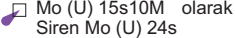
Harita 23 (165/08) [ED 50 DATUMU]

DÜZELTİNİZ  Mo (U) 15s10M 'i  Mo (U) 15s10M olarak 40°47'.85K,24°29'.75D
Mo (U) 30s Mo (U) R15s
SİREN Siren Mo (U) 30s

 Mo (U) 15s10M 'i  Mo (U) 15s10M olarak 40°42'.05K,24°26'.45D
Mo (U) 24s Siren Mo (U) 24s
SİREN

183 numaralı paragrafın devamıdır.

Harita 20A (132/08) [ED 50 DATUMU]

DÜZELTİNİZ			40°47'.85K,24°29'.75D
			40°42'.05K,24°26'.45D

184 EGE DENİZİ - Türkiye, Batı Sahili - Çeşme - Batık

KAYNAK : Hidrografi Şube Müdürlüğü

Harita 2223(164/08) [ED 50 DATUMU]

SİLİNİZ  38°19'.59K,26°18'.00D

Harita 2224 (Çeşme Planı, Plan A) (189/07) [ED 50 DATUMU]

SİLİNİZ  38°19'.59K,26°18'.00D

Harita 2224 (189/07) [ED 50 DATUMU]

SİLİNİZ  38°19'.59K,26°18'.00D

Harita 222 (234/07) [WGS 84 DATUMU]

SİLİNİZ  38°19'.53K,26°17'.97D

185 EGE DENİZİ - Türkiye, Batı Sahili - Gök Liman - Deniz Çiftliği

KAYNAK : TCG Çubuklu Komutanlığı

Harita 2235 (Gök Liman, Plan F) (168/07) [ED 50 DATUMU]

KOYUNUZ  38°08'.06K,26°37'.28D




186 AKDENİZ - Türkiye, Güney Sahili - Marmaris Limanı - Şamandıra - Dalgalarla Yıkanan Kaya

KAYNAK : 2 nci Mesaha Grup Komutanlığı

Harita 3121 (Marmaris Yat Limanı, Plan B) (215/07) [ED 50 DATUMU]

KOYUNUZ  36°50'.92K,28°16'.71D
 (4 Şamandıra) 36°50'.94K,28°17'.03D

Harita 3121 (Marmaris Limanı, Plan A) (215/07) [ED 50 DATUMU]

KOYUNUZ  36°50'.92K,28°16'.71D
 (4 Şamandıra) 36°50'.94K,28°17'.03D
 (3 Şamandıra) 36°48'.87K,28°18'.86D
 36°48'.73K,28°18'.70D
 36°48'.44K,28°20'.72D
 36°48'.45K,28°20'.42D
 36°48'.61K,28°19'.96D
 36°48'.62K,28°19'.94D
 36°48'.62K,28°19'.93D
 36°48'.65K,28°19'.94D

187 AKDENİZ - Güney Kıbrıs Rum Yönetimi - Vasilikos - Deniz Çiftliği

KAYNAK : B.A. İlan Nu.:35-4778/08

Harita 344 (030/08) [ED 50 DATUMU]

KOYUNUZ  34°41'.81K,33°19'.41D**188 AKDENİZ - Mısır - El İskandariya (İskenderiye) - Derinlik**

KAYNAK : B.A. İlan Nu.:35-4733/08

Harita 30 (INT 308) (085/08) [ED 50 DATUMU]

DÜZELTİNİZ 25 'i 21₅ olarak, 31°12'.00K,29°39'.00D

FENERLER VE SİS İŞARETLERİ KİTABI (2007)'NA AİT DÜZELTMELER AŞAĞIDA VERİLMİŞTİR.

17100 E5610	- Komsamol'skiy Ldg Lts 138.5° Ön	45 13.0 N FI W 6s 36 38.4 E	...	9	...	*	
17648 E5664.8	- Arkhipo Osipouko	44 21.4 N FI W 3s 38 31.2 E	...	8	...	*	Ş1 292°-098°(166°) görülmür.
33560 E5935	- Kuzey mendirek	33 54.6 N FI G 5s 35 31.5 E	14	8	...	*	Ş0.5
33570 E5936	S/L/N/Z					*	
37444 E6423.4	- Zarzouana. Balıkçı Limani doğu iskele	37 16.2 N F(2)R 10s 09 53.7 E	6	6		*	Kırmızı bikiin
39270 E6606	- Alger Limani. Jete du Vieux Limani kuzey uça	36 46.7 N FI R 4s 03 04.2 E	10	12	7		Ş1 059°-014°(315°) görülmür.
39310 E6610	- Güney giriş doğu mendirek ucunda	36 45.7 N Oc R 4s 03 04.5 E	12	13	7	*	K1 005°-312°(307°) görülmür.
43473.5 E0196.35	- Muelle Fruitero Kuzeydoğu keşede	38 59.7 N FI(3) R 9s 00 09.3 W	5	1	3	*	(Ş0.5, k1.0) x2, 0.5, k4.5
45380 E0387	- Pontalan ASES Platform A. Iskele	41 05.6 N FI(4)R 12s 01 12.9 E	12	1	4		(Ş0.8, k1.2)x3, 0.8, k5.2
45521.55 E0401.55	- Kanal girişi. Doğu mendirek ucunda	41 19.0 N FI G 5s 02 10.4 E	14	7	4	*	Ş0.5 Ra relf

Başkanlığımızca yayımlanan seyir bildirimleri hakkında bilgi almak için, Denizcilere İlanlar Yıllığı 2008 isimli yayının 10 numaralı bölümüne bakınız. Aşağıdaki bildirimler, 26 Ağustos 2008 tarihine kadar Başkanlığımızca milli NAVTEKS bildiri numarası verilerek yayımlanan SEYİR BİLDİRİLERİ ile Başkanlığımıza intikal etmiş fakat henüz NAVTEKS bildiri numarası tahsis edilmemiş ve planlama yapılabilmesi maksadıyla yayımlanacak olan SEYİR BİLDİRİLERİNİ kapsar.

(1) YERLİ KAYNAKLI BİLDİRİLER**(A) Hali Hazırda Yürürlükte Olan Yayımlanmış Bildiriler :****1998 SERİSİ****81. KARADENİZ - RİZE LİMANI**

Rize Limanında ana mendirek uzatma çalışmaları nedeniyle mendirek ucundaki fener sökülmüş olup, Rize Limanına girecek olan gemilerin gece limana girmemeleri ve mevcut mendirek ucundan en az 50-60 metre açık geçmeleri, denizcilere duyurulur.

1999 SERİSİ**81. KARADENİZ - ORDU**

20 Şubat 1999 tarihinde meydana gelen kötü hava ve deniz şartları neticesinde, Ordu Liman Başkanlığının yetki sınırları içerisinde bulunan **Mersin Köyü Balıkçı Barınağının** dolgu ve tahkimat taşları, her iki mendirek girişlerine yayıldığı için tehlike arz etmekte olduğu, denizcilere duyurulur.

2004 SERİSİ**94. KARADENİZ**

İNEBOLU : 24 Şubat 2004 tarihinde meydana gelen kötü hava ve deniz şartları neticesinde İnebolu Liman Başkanlığı'nın yetki sınırları içerisinde bulunan **Doğanyurt Balıkçı Barınağının** dolgu ve tahkimat taşları, her iki mendirek girişlerine yayıldığı için tehlike arz etmektedir, denizcilere duyurulur.

AMASRA : 13 Şubat 2004 tarihinde meydana gelen kötü hava ve deniz şartları neticesinde Amasra Liman Başkanlığı'nın yetki sınırları içerisinde bulunan **Kurucaşile Balıkçı Barınağının** dolgu ve tahkimat taşları, her iki mendirek girişlerine yayıldığı için tehlike arz etmektedir, denizcilere duyurulur.

451. KARADENİZ - AYANCIK İSKELESİ

41°56'.90K, 34°34'.40D mevkiindeki Ayancık İskelesi ayakları kırılmıştır ve bu nedenle iskele kullanılmaz haldedir. Ayancık iskelesine gelecek gemilerin Liman Başkanlığı ile irtibat kurmaları, denizcilere duyurulur.

2006 SERİSİ**442. KARADENİZ**

Ereğli Limanında Erdemir'e ait 2 ve 3 numaralı dokların uzatma çalışmaları ikinci bir duyuruya kadar devam edecek olup, limana giriş-çıkış yapacak gemilerin Liman Başkanlığı ile irtibat kurmaları, denizcilere duyurulur.

2007 SERİSİ**069. KARADENİZ**

İNEBOLU Limanı girişi tali mendirek istikametinde sığıklar oluştuğu, limana giriş ve çıkış yapacak gemilerin kuzey mendireğe yakın geçmeleri, denizcilere duyurulur.

2008 SERİSİ**117. MARMARA DENİZİ**

Aşağıdaki mevkiiler arasında kalan saha içerisinde doğalgaz boru hattı mevcut olduğundan ikinci bir duyuruya kadar bölgedeki tüm gemi ve balıkçı teknelerinin Çanakkale GTHM' nin ikazlarına uygun olarak emniyetli seyretmesi, saha içerisinde demirlenmemesi ve trol çekilmemesi, denizcilere duyurulur.

40°33'34"K, 26°58'39"D (Sahil)
40°32'03"K, 26°59'12"D
40°26'42"K, 27°06'36"D (Sahil)
40°25'45"K, 27°04'36"D (Sahil)
40°31'15"K, 26°57'12"D
40°32'45"K, 26°56'30"D (Sahil)

177. MARMARA DENİZİ

Gemlik Körfezinde ikinci bir duyuruya kadar aşağıdaki sınırlanmış saha içerisinde liman inşa çalışmaları yapılacaktır, denizcilere duyurulur.

40°25'.03K, 29°05'.46D (Sahil)
40°25'.22K, 29°05'.23D
40°25'.13K, 29°04'.81D
40°24'.87K, 29°04'.85D
40°24'.74K, 29°05'.12D (Sahil)

276. KARADENİZ

"KAZAR - 1 tarama gemisi ve DÖKÜ - 9 hizmet gemisi ikinci bir duyuruya kadar Terme ilçesi Yalı Mahallesi Balıkçı Barınağında tarama çalışmaları yapacaktır. Çalışma gemilerinden açık geçilmesi, denizcilere duyurulur.

287. KARADENİZ

"BAŞARI TARAK" isimli gemi, "DÖKÜ-V", "DÖKÜ-VI" dubaları ile "ANTALYA-II" ve "AHMET ATAHAN" römorkörleri ikinci bir duyuruya kadar İnebolu Limanında tarama çalışmaları yapacaktır. Çalışma gemisinden açık geçilmesi, denizcilere duyurulur.

335. İSTANBUL BOĞAZI - EGE DENİZİ - AKDENİZ

"R/V YUNUS - S" isimli araştırma gemisi 10 Temmuz - 30 Ağustos 2008 tarihleri arasında İstanbul, Gökçeada, Ayvalık, İzmir, Bodrum, Fethiye, Marmaris, Kaş, Antalya, Mersin, İskenderun, Çevlik, Ege Denizi ve Akdeniz'in açık deniz alanları ile Suriye ve Lübnan karasularında bilimsel araştırma yapacaktır. Çalışma gemisinden açık geçilmesi, denizcilere duyurulur.

337. İSTANBUL BOĞAZI

11 Ekim 2008 tarihinde saat 0900Z'dan 1300Z'a kadar Cup İstanbul Yelken Yarışları kapsamında Boğaz Yelken Yarışları yapılacaktır. Marmara Denizi ve İstanbul Boğazında seyredecek gemilerin Gemi Trafik Hizmetleri (GTH)'nin ikazlarına uymaları, denizcilere duyurulur.

357. MARMARA DENİZİ

1. 04 Ağustos 2008 tarihinde saat 1100Z'dan 1600Z'a kadar aşağıdaki sınırlanmış saha içerisinde mayın döküşü yapılacaktır.

40°28'.89K, 28°46'.48D
40°28'.89K, 28°46'.77D
40°28'.64K, 28°46'.48D
40°28'.64K, 28°46'.77D

2. Mayın şamandıra ile markalanmış olup, 04 Ağustos-04 Eylül 2008 tarihleri arasında sahada bulunacaktır. Denizcilere duyurulur.

370. MARMARA DENİZİ

"MT DETEK-1" isimli dalış gemisi ile 15 Eylül 2008 tarihine kadar Dragos - Büyükkada - Heybeliada - Burgazada - Kınalıada arasında sualtı çalışmaları yapılacaktır, denizcilere duyurulur.

380. EGE DENİZİ

"STS BODRUM" isimli okul gemisi ile 25 - 31 Ağustos 2008 tarihleri arasında aşağıda belirtilen koordinatlarda sualtı araştırmaları yapılacaktır, denizcilere duyurulur.

37°01.783'K, 28° 10.202'D
37°00.485'K, 28° 06.730'D
37°00.795'K, 27° 56.214'D
37°00.209'K, 28° 13.086'D
36°43.853'K, 27° 20.907'D
36°39.516'K, 27° 20.781'D
36°39.144'K, 27° 40.725'D
36°42.985'K, 27° 42.857'D
36°43.357'K, 27° 57.156'D

383. İSTANBUL BOĞAZI

41°08.80'K, 29° 04.10'D mevkiindeki Umurbank güney feneri AIS cihazı (MMSI NU.:992711007) geçici olarak hizmet dışıdır, denizcilere duyurulur.

384. İSTANBUL BOĞAZI GÜNEY GİRİŞİ

1. MARMARAY TÜP GEÇİT PROJESİ KAPSAMINDA, ikinci bir duyuruya kadar aşağıda mevkileri verilen sahalarda tarama, sondaj ve tüp batırma çalışmaları yapılacaktır. İstanbul Boğazında seyir yapacak gemiler Gemi Trafik Hizmetleri (GTH) ikazlarına uymalıdır. Çalışma sahalarına girilmemesi, denizcilere duyurulur.

SAHA - 1

41°01.61'K, 29°00.60'D (Sahil)
41°01.68'K, 29° 00.38'D (K3)
41°01.47'K, 29° 00.11'D (K2)
41°01.14'K, 29° 00.10'D (K1)
41°01.29'K, 29° 00.47'D (Sahil)

SAHA - 2

41°01.08'K, 28°58.97'D (Sahil)
41°01.87'K, 29° 00.07'D (Y6)
41°01.41'K, 28° 59.77'D (Y5)
41°01.15'K, 28° 59.63'D (Y4)
41°01.00'K, 28° 59.25'D (Sahil)

384 sayılı bildirisinin devamıdır.

2. Lateral şamandıralar aşağıdaki mevkilerde bulunacaktır.

41 01.87 K, 29 00.07 D (Y6-YEŞİL LATERAL ŞAMANDIRA)
41 01.41 K, 28 59.77 D (Y5-YEŞİL LATERAL ŞAMANDIRA)
41 01.15 K, 28 59.63 D (Y4-YEŞİL LATERAL ŞAMANDIRA)
41 01.14 K, 29 00.10 D (K1-KIRMIZI LATERAL ŞAMANDIRA)
41 01.47 K, 29 00.11 D (K2-KIRMIZI LATERAL ŞAMANDIRA)
41 01.68 K, 29 00.38 D (K3-KIRMIZI LATERAL ŞAMANDIRA)

3. Aşağıda belirtilen saha ikinci bir duyuruya kadar deniz trafiğine kapatılmıştır.

41°01.63'K, 29°00.72'D
41°01.65'K, 29° 00.82'D
41°01.62'K, 29° 00.83'D
41°01.60'K, 29° 00.73'D

385. DOĞU AKDENİZ

"R/V K. PİRİ REİS" isimli gemi ile 26 Ağustos - 17 Eylül 2008 tarihleri arasında aşağıdaki saha içerisinde bilimsel çalışmalar yapılacaktır, denizcilere duyurulur.

35°54.25'K, 33° 24.69'D
36°12.21'K, 33° 51.12'D
36°11.56'K, 34° 00.90'D
36°15.32'K, 34° 06.45'D
36°24.63'K, 34° 08.56'D
36°43.00'K, 34° 43.78'D
36°19.19'K, 35° 33.32'D
35°32.71'K, 33° 59.84'D
35°33.04'K, 33° 51.64'D

386. MARMARA DENİZİ

01 Eylül - 01 Aralık 2008 tarihleri arasında saat 0400Z'dan 200Z'a kadar aşağıdaki sınırlanmış saha içerisinde atış eğitimi yapılacaktır.

40°33' 00"K, 26°51' 00"D
40°34' 00"K, 26°53' 00"D
40°32' 00"K, 26°57' 00"D
40°30' 00"K, 26°52' 00"D

387. MARMARA DENİZİ

02 - 03 Eylül 2008 tarihlerinde saat 0400Z'dan 1500Z'a kadar aşağıdaki sınırlanmış sahalar içerisinde atış eğitimi yapılacaktır.

38°40' 50"K, 26°34' 00"D
38°44' 42"K, 26°35' 18"D
38°47' 50"K, 26°38' 12"D
38°50' 18"K, 26°46' 00"D
38°44' 30"K, 26°45' 00"D
38°40' 00"K, 26°44' 30"D
38°40' 50"K, 26°34' 00"D
38°40' 00"K, 26°44' 30"D
38°37' 06"K, 26°46' 00"D
38°33' 45"K, 26°38' 45"D

388. EGE DENİZİ

03 - 04 Eylül 2008 tarihlerinde saat 0530Z'dan 1200Z'a kadar aşağıdaki sınırlanmış saha içerisinde atış eğitimi yapılacaktır.

38°10'25"K, 26°50'55"D
38°10'09"K, 26°53'21"D
38°01'41"K, 26°41'49"D
38°00'00"K, 26°56'44"D

389. AKDENİZ

04 - 05 Eylül 2008 tarihlerinde saat 0400Z'dan 0900Z'a kadar aşağıdaki sınırlanmış saha içerisinde atış eğitimi yapılacaktır.

A-080 NUMARALI SAHA

36°50'00"K, 28°22'00"D
36°41'30"K, 28°22'00"D
36°41'30"K, 28°32'30"D
36°46'54"K, 28°32'30"D
36°50'00"K, 28°27'06"D

(B) Yayımlanacak Olan Bildiriler :**... EGE DENİZİ - MARMARA DENİZİ**

"TCG ÇEŞME " isimli gemi 03 - 17 Eylül 2008 tarihleri arasında saat 0500Z'dan 1700Z'a kadar aşağıdaki sınırlanmış saha içerisinde oşinografik çalışmalar yapacaktır.

40°05'00"K, 25°46'00"D
39°51'00"K, 25°52'00"D
39°53'00"K, 26°02'00"D
40°06'00"K, 25°57'00"D

... KARADENİZ

09 Eylül 2008 tarihinde saat 0600Z'dan 1100Z'a kadar aşağıdaki sınırlanmış saha içerisinde atış eğitimi yapılacaktır.

41°40'00"K, 30°20'00"D
41°20'00"K, 30°20'00"D
41°40'00"K, 29°38'00"D
41°20'00"K, 29°38'00"D

... AKDENİZ

09 Eylül 2008 tarihinde saat 1200Z'dan 1600Z'a kadar aşağıdaki sınırlanmış saha içerisinde atış eğitimi yapılacaktır.

36°22'45"K, 31°02'12"D
36°25'34"K, 31°32'51"D
36°19'00"K, 31°55'00"D
36°00'00"K, 32°08'00"D
36°03'00"K, 31°04'00"D

... EGE DENİZİ

09-10 Eylül 2008 tarihlerinde saat 0300Z'dan 0700Z'a kadar aşağıdaki sınırlanmış saha içerisinde atış eğitimi yapılacaktır.

074 (MUADDEL-I) NUMARALI SAHA

38°40' 50"K, 26°34' 00"D
38°40' 00"K, 26°44' 30"D
38°37' 06"K, 26°46' 00"D
38°33' 45"K, 26°38' 45"D

... AKDENİZ

09-10 Eylül 2008 tarihlerinde saat 0400Z'dan 1600Z'a kadar aşağıdaki sınırlanmış saha içerisinde atış eğitimi yapılacaktır.

36°22' 45"K, 31°02' 12"D
36°25' 34"K, 31°31' 51"D
36°19' 00"K, 31°55' 00"D
36°00' 00"K, 32°08' 00"D
36°03' 00"K, 31°04' 00"D

... KARADENİZ

09-10 Eylül 2008 tarihlerinde saat 0200Z'dan 1600Z'a kadar aşağıdaki sınırlanmış saha içerisinde atış eğitimi yapılacaktır.

K-011 NUMARALI SAHA

42°10' 00"K, 29°30' 00"D
42°30' 00"K, 30°05' 00"D
41°39' 00"K, 30°56' 00"D
41°38' 00"K, 30°42' 00"D

... AKDENİZ

10 Eylül 2008 tarihinde saat 0330Z'dan 0700Z'a kadar aşağıdaki sınırlanmış saha içerisinde atış eğitimi yapılacaktır.

A-080 NUMARALI SAHA

36°50' 00"K, 28°22' 00"D
36°41' 30"K, 28°22' 00"D
36°41' 30"K, 28°32' 30"D
36°46' 54"K, 28°32' 30"D
36°50' 00"K, 28°27' 06"D

... AKDENİZ

10 Eylül 2008 tarihinde saat 1000Z'dan 1400Z'a kadar aşağıdaki sınırlanmış saha içerisinde atış eğitimi yapılacaktır.

A-091 (MUADDEL-II) NUMARALI SAHA

36°30' 00"K, 28°34' 00"D
36°23' 00"K, 28°34' 00"D
36°09' 00"K, 29°19' 00"D
36°25' 00"K, 29°19' 00"D

... AKDENİZ

10-11 Eylül 2008 tarihlerinde saat 0300Z'dan 0700Z'a kadar aşağıdaki sınırlanmış saha içerisinde atış eğitimi yapılacaktır.

A-078 NUMARALI SAHA

36°07' 50"K, 30°15' 55"D
36°17' 15"K, 30°21' 15"D
36°12' 00"K, 30°25' 00"D
36°12' 30"K, 30°30' 00"D
36°07' 30"K, 30°30' 00"D

... AKDENİZ

12 Eylül 2008 tarihinde saat 0330Z'dan 0700Z'a kadar aşağıdaki sınırlanmış saha içerisinde atış eğitimi yapılacaktır.

A-080 NUMARALI SAHA

36°50' 00"K, 28°22' 00"D
36°41' 30"K, 28°22' 00"D
36°41' 30"K, 28°32' 30"D
36°46' 54"K, 28°32' 30"D
36°50' 00"K, 28°27' 06"D

... AKDENİZ

12 Eylül 2008 tarihinde saat 0400Z'dan 1200Z'a kadar aşağıdaki sınırlanmış saha içerisinde atış eğitimi yapılacaktır.

A-091 (MUADDEL-II) NUMARALI SAHA

36°30' 00"K, 28°34' 00"D
36°23' 00"K, 28°34' 00"D
36°09' 00"K, 29°19' 00"D
36°25' 00"K, 29°19' 00"D

... KARADENİZ

14 Eylül 2008 tarihinde saat 0300Z'dan 0700Z'a kadar aşağıdaki sınırlanmış saha içerisinde atış eğitimi yapılacaktır.

41°33' 00"K, 30°20' 00"D
41°55' 00"K, 30°20' 00"D
41°55' 00"K, 30°58' 00"D
41°33' 00"K, 30°58' 00"D

... AKDENİZ

16 - 17 Eylül 2008 tarihlerinde saat 0500Z'dan 1700Z'a kadar aşağıdaki sınırlanmış sahalar içerisinde atış eğitimi yapılacaktır.

LT-D13 NUMARALI SAHA

36°26' 00"K, 35°29' 00"D
36°17' 00"K, 35°24' 00"D
36°32' 00"K, 34°42' 00"D
36°40' 00"K, 34°52' 00"D

A-076 NUMARALI SAHA

36°15' 00"K, 35°49' 10"D
36°15' 00"K, 35°32' 30"D
36°34' 45"K, 35°32' 00"D
36°50' 00"K, 35°53' 00"D
36°34' 48"K, 36°08' 00"D

... MARMARA DENİZİ

18 - 19 Eylül 2008 tarihlerinde saat 0500Z'dan 1400Z'a kadar aşağıdaki sınırlanmış saha içerisinde atış eğitimi yapılacaktır.

LT - D5 NUMARALI SAHA

40°25' 00"K, 28°39' 00"D

40°28' 30"K, 28°40' 00"D

40°29' 30"K, 28°31' 00"D

40°38' 00"K, 28°07' 00"D

40°32' 00"K, 28°01' 00"D

40°26' 00"K, 28°16' 00"D

... İSTANBUL BOĞAZI KUZEYİ

06 - 07 Ekim 2008 tarihlerinde saat 0500Z'dan 1900Z'a kadar 41°12' 00"K, 29°07' 00"D mevki merkez olmak üzere 1 deniz mili yarıçaplı saha içerisinde paraşüt atlayış eğitimi yapılacaktır.

19 Ağustos 2008 gün ve saat 0800 UTC tarihinden, 26 Ağustos 2008 gün ve saat 0800 UTC tarihine kadar NAVAREA III Saha Koordinatörlüğüne intikal etmiş olan yürürlükteki SEYİR BİLDİRİLERİNİ kapsamakta olup, NAVAREA III Saha Koordinatörlüğüne intikal eden yerli kaynak bildirimlerimiz mükerrer yazılmaması için bu bölümde belirtilmemiş, milli NAVTEKS bildiri numarası belirtilerek Bölüm III'te yayımlanmıştır.

Seyir Bildirileri :**310. CEZAYİR**

36°54'.60K, 006°52'.80D mevkiinde mevcut bulunan Stora Limanı kırmızı feneri hizmet dışı bırakılmıştır.

316. İSRAİL

Aşağıda belirtilen saha içerisine demirlemek yasaktır.

31°39'.40K, 034°29'.90D

31°42'.00K, 034°24'.30D

31°38'.80K, 034°29'.38D

31°41'.00K, 034°23'.90D

328. CEBELİTARIK BOĞAZI

36°06'.25K, 005°20'.24B mevki civarında batık çıkarma çalışması icra edilecektir. Batık mevkiinin 1 mil yarıçapı içerisini kapsayan emniyet sahası vardır. Bu saha aşağıda mevkiileri belirtilen 4 adet ışıklı şamandıra ile markalanmış olup, özellikle güneyli şamandıraya Racon konulmuştur. Bu şamandıraların mevkiileri batık çıkarma çalışma mevkiine göre değişebilir. Batık çıkarma çalışması, 01 Ağustos 2008 tarihinden itibaren Taklift 6 isimli barç tarafından idare edilecek ve Braveheart ve Mistral isimli gemiler çekici görevi yapacaklardır, denizcilere duyurulur.

Doğu kardinal şamandıra 36°06'.33K, 005°20'.01B

Batı kardinal şamandıra 36°06'.12K, 005°20'.37B

Güney kardinal şamandıra 36°06'.07K, 005°20'.13B

Güney kardinal şamandıra 36°06'.02K, 005°20'.06B

331. TUNUS

34°34'.22K, 012°31'.61D mevkiinde mevcut bulunan izole edilmiş tehlike şamandırası geçici olarak devre dışı bırakılmıştır.

332. KARADENİZ - KERÇ BOĞAZI

34°34'.22K, 012°31'.61D mevkiinde karaya oturmuş mayın tespit edilmiştir. 1 deniz mili yarıçapındaki saha içerisinde seyir yapılmaması, denizcilere duyurulur.

342. LÜBNAN

Lübnan Geçici Birleşmiş Milletler Gücü (UNIFIL) Deniz Görev Kuvveti (MTF), Lübnan limanlarına doğru seyir yapan veya Lübnan karasuları içerisinde geçiş yapan ticari gemi trafiğini denetlemektedir. Bu görevi Birleşmiş Milletler Güvenlik Konseyinin 1701 sayılı kararına dayanarak yapmaktadır.

Lübnan karasularına yaklaşan gemiler Birleşmiş Milletler savaş gemisinin telsiz çağrılarına cevap vermeye ve 1701 sayılı kararın gerektirdiği kontrollere hazır olmalıdır.

Lübnan karasularına giriş yapmayı planlayan gemiler, Lübnan'daki acentalarını ve ayrıca limana varışları hakkında Lübnan yetkililerini bilgilendirmelidir.

Lübnan karasularında 4 adet giriş/geçiş koridoru oluşturulmuştur;

1. Tripoli (Trablus) limanına giriş : Giriş noktası 34°30'.00K, 35°31'.00D mevki olup, 090° rotasıyla Trablus limanı mendireğine doğrudur.

2. Beirut (Beyrut) limanına giriş : Giriş noktası 33°54'.00K, 35°13'.00D mevki olup, 090° rotasıyla Beyrut limanı mendireğine doğrudur.

3. Saida (Sidon) limanına giriş : Giriş noktası 33°34'.00K, 35°08'.00D mevki olup, 090° rotasıyla Sidon limanı mendireğine doğrudur.

4. Sahil Koridoru : Lübnan limanları arasında ticari gemi trafiği sahil hattından 3 deniz mili olacak şekilde kıyı boyunca kullanılacaktır.

Ticari gemiler bu koridorları aşağıdaki kurallara riayet edecek şekilde her daim kullanacaklardır;

- A. Yukarıdaki 3 limandan birine yönelmiş herhangi bir ticari gemi sahilden 3 deniz mili mesafeye kadar belirtilen koridorları kullanarak seyir yapacak ve bu noktadan liman girişine doğru ilerleyecektir.
 B. Bir Lübnan limanından ayrılacak ve diğer Lübnan limanlarına yönelmiş herhangi bir ticari gemi, liman giriş noktasına kadar Lübnan sahil boyunca sahil koridorunu kullanacaktır.
 C. Herhangi bir Lübnan limanından ayrılırken ve Lübnan karasularını terkederken tüm gemiler rotalarını 270° alacaklardır.

348. TUNUS

14 Ağustos 2008 tarihinde 37°07'.86K, 010°46'.02D mevkiinde balıkçı gemisi batmıştır.

352. DOĞU AKDENİZ

İsrail Donanmasından denizcilere duyurulur;

1. İsrail donanması Gazze şeridi sahili açıklarındaki deniz sahasında hareket yapmaktadır. Bunun ışığında tüm yabancı gemilerin aşağıdaki sınırlanmış sahadan neta bulunmaları güvenlik sebebiyle tavsiye olunur.

31°46'.08K, 034°10'.02D

31°33'.48K, 034°56'.41D

31°35'.42K, 034°29'.28D

31°19'.23K, 034°13'.06D

Gazze şeridinde sivil insanlara yapılacak insani yardımların dağıtımına, İsrail yetkilileriyle önceden koordine kurularak İsrail ve Gazze şeridi arasındaki karaya çıkış yerleri üzerinden izin verilmektedir.

2. Gazze şeridi sahili açıklarındaki deniz sahasına yaklaşan gemiler İsrail Deniz Kuvvetleri ile kanal 16 üzerinden çağrı yaparak irtibat kurarak denetim ve kontrole tabi tutulacaktır.

3. İsrail ve Filistin yetkilileri arasında yapılmış antlaşmalara göre yabancı gemilerin Gazze şeridine bitişik deniz sahasına girişi güvenlik sebebiyle yasaklanmıştır.

353. TUNUS

37°29'.90K, 008°52'.60D mevkiindeki Galiton fenerine düzensiz çalışmasından dolayı güvenilmez.

Sondaj Platformları (355/08 Numaralı Bildiriye Kadar) :

BÖLGE/Platform İsmi	Enlem	Boylam
---------------------	-------	--------

Akdeniz (Batı/Güney/Güneydoğu)

Adriatic 10	31°53'.40K	31°06'.70D
Adrytic 4	31°55'.50K	32°31'.30D
Adwood Hunter	32°10'.30K	30°52'.10D
Amilcar	34°05'.00K	11°34'.00D
Ashtart 6	34°17'.00K	11°25'.30D
Baltim East	31°46'.90K	31°14'.70D
Baltim S-1	31°39'.50K	31°14'.30D
BD 1	33°51'.70K	12°03'.50D
Cercina I	34°44'.70K	11°05'.70D
Cercina II	34°43'.60K	11°06'.60D
Cercina III	34°41'.40K	11°05'.80D
Cercina VI	34°44'.20K	11°05'.40D
Cercina VII	34°41'.80K	11°05'.20D
Darfeel	31°34'.30K	32°26'.10D

Darfeel 1	31°34'.00K	32°26'.00D
Delta Queen	34°22'.40K	10°58'.60D
Didon	33°47'.20K	11°53'.60D
Ensco 105	34°22'.60K	11°52'.10D
Estruc. Didon	33°47'.90K	11°53'.50D
Estruc. Didon	31°47'.70K	11°52'.50D
Happy	31°55'.10K	31°51'.30D
Hasdrubal	34°08'.90K	11°36'.60D
Karous (1)	31°37'.80K	32°14'.10D
Key Manhatten	31°29'.78K	32°06'.97D
Key Singapore	31°55'.20K	31°51'.20D
Mari - B	31°44'.10K	34°17'.60D
Maersk Garduin	31°50'.80K	30°38'.00D
Merseak Andeur	31°34'.80K	32°32'.10D
Merseak Gardein	31°46'.00K	30°34'.50D
Miskar	34°22'.28K	11°52'.00D
Nidoco 9	31°35'.00K	31°16'.10D
Ifa III	33°26'.50K	11°18'.10D
Ikdan	36°16'.50K	11°39'.70D
Isis	34°34'.10K	12°31'.60D
Ocean Lexington	31°53'.20K	31°53'.40D
Ocean Spur	31°31'.70K	31°40'.60D
Oudna	36°16'.90K	11°39'.60D (NAV III 324/08)
P.Fouad	31°33'.70K	32°29'.30D
P.Fouad (M-SE2)	31°30'.90K	32°31'.60D
P.Fouad (SE-1)	31°29'.70K	32°34'.70D
Pride North America	31°43'.20K	29°51'.20D
Pride Sea Explorer	34°17'.60K	11°48'.40D
Rosetta-1	31°50'.80K	30°31'.20D
Rosetta-2	31°45'.80K	30°34'.50D
Sabrata	33°45'.10K	12°41'.00D
Santa Fe 136	33°41'.40K	11°38'.70D
Scarabeo 6	31°56'.70K	30°21'.20D
Sea Explorer	34°22'.50K	11°32'.00D
Senefru	31°48'.90K	30°56'.10D
Sneferu	31°26'.20K	30°58'.00D
Scarabio-4	31°53'.60K	31°06'.70D
Temsah	31°51'.70K	32°06'.40D
Trident IV-A	33°50'.40K	10°36'.40D
7 November	34°23'.00K	12°15'.00D
Wakar	31°42'.30K	32°24'.50D
West Aken	31°54'.90K	31°54'.10D
İsmi bilinmiyor	31°24'.10K	30°12'.00D
İsmi bilinmiyor	31°24'.50K	30°14'.20D
İsmi bilinmiyor	31°27'.30K	30°05'.70D
İsmi bilinmiyor	31°34'.50K	30°07'.30D
İsmi bilinmiyor	31°34'.80K	30°07'.80D
İsmi bilinmiyor	33°55'.30K	12°40'.80D (NAV III 344/08)

Adriyatik Denizi - İyon Denizi

Armida 1	44°28'.50K	12°27'.20D
Ana	44°41'.00K	13°16'.10D
Annabella	44°13'.70K	13°04'.40D
Bonaccia	43°36'.00K	14°21'.20D
Ivana B	44°41'.20K	13°13'.10D
Ivana C	44°37'.00K	13°11'.30D
Ivana E	44°44'.70K	13°14'.80D
Ivana D	44°47'.00K	13°15'.80D

Ivana K	44°44'.70K	13°18'.00D
IDA-A	44°29'.70K	13°26'.70D
IDA-B	44°26'.80K	13°28'.80D
IDA-C	44°27'.70K	13°30'.30D
Ika - A	44°21'.50K	13°29'.30D
Irina	44°31'.70K	13°22'.80D
Ocean King	44°41'.23K	13°19'.07D (NAV III 339/08)
Marica	44°04'.30K	14°00'.60D
Morena I	44°13'.60K	12°29'.00D
Steward	44°12'.80K	12°46'.60D
İsmi bilinmiyor	40°50'.00K	18°17'.00D
İsmi bilinmiyor	44°30'.00K	13°00'.00D

Karadeniz

F. Gloria	44°36'.00K	29°21'.50D
Jupiter	44°35'.99K	29°21'.53D
Numero 11	45°40'.40K	31°41'.30D
Prometeu	44°04'.65K	29°58'.63D (NAV III 354/08)
Sivash	45°26'.13K	37°20'.91D (NAV III 333/08)
Saturn	44°24'.20K	30°29'.00D
Tavrida	45°15'.50K	31°40'.50D

2005 SERİSİ**685/05. ÖZEL UYARI-1**

ALO 158 SAHİL GÜVENLİK İhbar Hattına, özellikle Ege Denizi ve açık denizlerde GSM ile yapılan aramaların diğer ülkelerin çağrı servislerine yönlenmemesi için **+90 312 158 00 00** ile ulaşılması gerekmektedir. Denizcilere duyurulur.

ÖZEL UYARI-2

Ülkemiz kıyılarında bulunan ve emniyetli seyre yönelik hizmet vermekte olan Deniz Fenerlerinde meydana gelebilecek arızaların denizcilere duyurulması amacıyla Kıyı Emniyeti Genel Müdürlüğü Seyir Yardımcıları Dairesi Başkanlığı uhdesindeki seyir yardımcılarında hizmet vermek amacıyla **"151 ALO KIYI EMNİYET" ÖZEL SERVİS NUMARASI** tesis edilmiş olup, tüm denizcilere ve denizcilikle ilgili kurum/kuruluşlara duyurulur.

2007 SERİSİ**ÖZEL UYARI-3**

Notik Yayınlarımızın kullanıcılarından gelen bilgiler ışığında, her aşamadaki kullanıcı ve kanun yürütücülerin, yayınlarımızın; yayın, yeni yayın, yeni baskı, eş baskı gibi kavramlarda karışık bilgilere sahip olduğu tarafımızdan tespit edilmiş olup, bu kavramları açıklamak isteriz:

Yayın Tarihi : Her hangi bir konuda seyir ihtiyaçlarını karşılamak için ilk defa yapılan yayının tarihidir.

Yeni Yayın Tarihi : Mevcut bir yayının önceki baskılarını iptal ettirecek kadar içeriğinde değişme ve/veya düzeltme meydana gelmiş ve bu değişme ve/veya düzeltmeleri kapsayan, yeni teknik bilgileri ihtiva eden yayının tarihidir. (Yayına ait eski baskı/baskıları yürürlükten kaldırır)

Yeni Baskı Tarihi : Yayının içeriğinde büyük değişiklikler olmamış fakat yine de belli zaman aralıklarıyla Haftalık Denizcilere İlanlar Bülteni ile değişme/düzeltilme verilmiş ama ambar stoğunun azalması, değişme/düzeltilmelerin yığılma göstermesi veya yıllardır kullanımda olmasından dolayı yıpranma göstermesi sebebiyle yeniden basıldığı yayın tarihidir. (Kapak tasarımı yenilenmiş olabilir)(*).

Eş Baskı : Mevcut yayının Haftalık Denizcilere İlanlar Bülteni ile hiçbir değişme/düzeltilme yapılmadığı halde ambar stoğunun azalması veya bitmesi sebebiyle basılmasıdır. Bu yayının tarihlerinde hiçbir değişiklik yapılmaz ve aynen basılır. (Kapak tasarımı yenilenmiş olabilir)(*).

(*) Bir yayının kapak tasarımının yenilenmiş olması, o yayının içeriğinin değiştiği anlamına gelmeyip, eski baskı yayınları da yürürlükten kaldırmaz.

ÖZEL UYARI-4

NAVTEKS ve TRT Radyosundan yayımlanan seyir ikazlarına ait güncel duyurulara Seyir, Hidrografi ve Oşinografi Dairesi Başkanlığının web sayfasında www.shodb.gov.tr adresinden "Seyir Duyuruları" linkinden ulaşılabilir, denizcilere duyurulur.

2008 SERİSİ**ÖZEL UYARI-6**

MARMARAY PROJESİ kapsamında, Kızkulesi yakınındaki tüp içi erişim shaftının yanına, 02 Temmuz 2008 tarihinde 9x18 metre boyutlarında yüzer bir konstrüksüyon/platform mevkilendirilmiştir. Bahse konu platform 2008 yılı sonuna kadar aynı mevkide bulunacaktır. Denizcilere duyurulur.

(1) SEYİR, HİDROGRAFI VE OŞİNOGRAFI DAİRESİ BAŞKANLIĞI WEB SİTESİ

Haftalık Denizcilere İlanlar Bülteni, ACROBAT READER programı ile okunabilecek formatta internet adresimizde yayımlanmaktadır.

<http://www.shodb.gov.tr>

(2) SEYİR, HİDROGRAFI VE OŞİNOGRAFI DAİRESİ BAŞKANLIĞI TRT – TELETEKS YAYINLARI

Arızalı seyir yardımcılarının denizcilere duyurulması amacıyla hazırlanan TELETEKS sayfası, TRT – TELEGÜN (TELETEKS)'de 193 sayfa numarası ve "ARIZALI SEYİR YARDIMCILARI" başlığı altında hizmet sunmaktadır.

(3) SEYİR, HİDROGRAFI VE OŞİNOGRAFI DAİRESİ BAŞKANLIĞI DENİZCİLERE İLANLAR KÜMÜLATİF LİSTESİ

Seyir, Hidrografi ve Oşinografi Dairesi Başkanlığımızın internet sayfasında 2000 yılından itibaren TÜRK HARİTALARINA gelen Denizcilere İlanların listesi "KÜMÜLATİF LİSTE" adı altında yayımlanmaktadır.

(4) NAVTEKS YAYINLARI

Türk Telekom Telsiz İşletme Müdürlüğü tarafından deniz haberleşme hizmetinin GMDSS'e uygun hale getirilmesi amacıyla 518 KHz.'e ilave olarak 490 KHz ve 4209.5 Khz üzerinden TÜRKÇE olarak aşağıdaki periyotlarda yayım yapılmaktadır.

490 Khz. için ;	YAYIN KODU	YAYIN ZAMANI (UTC)							
SAMSUN	A	00.00	04.00	08.00	12.00	16.00	20.00		
İSTANBUL	B	00.10	04.10	08.10	12.10	16.10	20.10		
İZMİR	C	00.20	04.20	08.20	12.20	16.20	20.20		
ANTALYA	D	00.30	04.30	08.30	12.30	16.30	20.30		

4209.5 KHz. için ;

İSTANBUL	M	02.00	06.00	10.00	14.00	18.00	22.00		
----------	---	-------	-------	-------	-------	-------	-------	--	--

(5) DGPS YAYINLARI

Türk Boğazları Gemi Trafik Hizmetleri (TBGTH) kapsamında İstanbul ve Çanakkale Boğazlarına tesis edilen ve yayıma başlayan DGPS istasyonlarına ait bilgiler aşağıda olduğu gibidir.

İSTASYON BİLGİLERİ	: İSTANBUL BOĞAZI	ÇANAKKALE BOĞAZI
(A) İstasyon Adı	: Rumeli Feneri	Kumkale
(B) Gönderici ID Nu.	: 373	374
(C) Referans ID Nu.	: 545 / 546	547 / 548
(Ç) İstasyon Mevkii	: 41°14'.19K, 29°06'.46D	39°59'.37K, 26°10'.84D
(D) Etkin Menzli	: 160 Mil	160 Mil
(E) Yayım Tipi	: RTCM	RTCM
(F) Yayım Frekansı	: 301 KHZ	307.5 KHZ
(G) Kullanılan Datum	: WGS - 84	WGS - 84

HİDROGRAFİK MEMORANDUM

1. 11 Nisan 1966 gün ve 12271 sayılı resmi gazetede yayınlanan 6/9218 sayılı BAKANLAR KURULU KARARNAMESİ ve 1738 sayılı Seyir ve Hidrografi Hizmetleri kanunu uyarınca denizcilerimiz tarafından Seyir ve Deniz Emniyetini doğrudan etkileyen aşağıda belirtilen hususların Seyir, Hidrografi ve Oşinografi Dairesi Başkanlığına bildirilmesi gerekmekte olup, can ve mal emniyetini sağlamaya yönelik çalışmalara tüm denizcilerin katılmasını bekleriz.

a. Liman ve kıyılarda mevcut harita ve planlara göre meydana gelmiş değişiklikler, ilaveler ve uyumsuzluklar var mı? (Örneğin yeni rıhtım, yeni iskele, mendirek, denizin doldurulması, batık, deşarj, yeni fener, şamandıra tesisi, tarama, yat limanı, balıkçı barınağı, havuz, ponton, çekek yeri, dolfin, balık çiftliği v.b.)

b. Liman sınırları içerisinde tespit edilen/rapor edilen derinlik değişikliği mevcut mu?

c. Liman yaklaşımında sahil görünümünde harita ve kılavuz kitaplarına göre meydana gelmiş değişiklikler var mı?

d. Işıklı ve bağlama şamandıralarının şekil ve renk bakımından harita ve notik yayınlarla uyumsuzluğu var mı?

e. Fenerler ve sis işaretleri, ışıklı şamandıraların harita ve notik yayınlar ile uyumsuzluğu mevcut mu?

f. Görülecek tehlikeli yüzer cisimler.

g. Bildirilmesinde gerek duyulan diğer hususlar.

2. Yukarıda belirtilen hususların bildirilmesi durumunda bölgedeki en büyük ölçekli harita kullanılmalı ve mümkün olduğu takdirde kroki gönderilmelidir.

3. Tespit edilen derinlik değişikliklerinde kullanılan iskandil (Echo Sounder) cihazının marka ve modeli ile İskandil kağıdının gönderilmesi yararlı olacaktır.

4. Tespit edilen uyumsuzlukta koordinat bildirildiğinde elde edilen koordinatın hangi datumda (ED50, WGS84, PULKOVA 1942 vd) alındığının bildirilmesi hassasiyet açısından yararlı olacaktır.

Seyir, Hidrografi ve Oşinografi Dairesi Başkanlığı

Memoranduma esas teşkil eden bilginin genel yeri :

Memoranduma esas teşkil eden bilginin cinsi :

Memoranduma esas teşkil eden bilginin koordinatları :.....K.....D.

Etkilenen Türk Seyir haritaları :

Açıklamalar :

SEYİR, HİDROGRAFI VE OŞİNOGRAFI
DAİRESİ BAŞKANLIĞI

34805 ÇUBUKLU/İSTANBUL

1738 Sayılı Yasa ve 6/6218 Sayılı Bakanlar Kurulu Kararnamesi uyarınca Posta ücretinden muaftr.

TCG

TCSG

M/S

S/S

Kaptan/Komutan	Ünvanı/Rütbesi	Adı ve Soyadı	İmzası
Gün / /2008			