

ISSN 1303-5568



PARAGRAF NUMARALARI :

143 - 150

SAYI : 28

12 TEMMUZ 2008

HAFTALIK DENİZCİLERE İLANLAR BÜLTENİ

SEYİR, HİDROGRAFI VE OŞİNOGRAFI DAİRESİ BAŞKANLIĞI
34805 ÇUBUKLU / İSTANBUL

TELEFON : 0 216 322 25 80 (4 Hat)
BELGEGEÇER : 0 216 331 05 25

E-Posta : info@shodb.gov.tr
İnternet : <http://www.shodb.gov.tr>

Haftalık Denizcilere İlanlar; yayın tarihinden bir gün önce Başkanlığımız internet sitesinde yayımlanmaktadır.

SEYİR, HİDROGRAFI VE OŞİNOGRAFI DAİRESİ BAŞKANLIĞINDAN YAPILACAK HARİTA TALEPLERİ

Seyir Haritaları en son düzeltmeleri işlenmiş olarak, Bütünleşik Malzeme Yönetim Sistemi (BMYs) stok ve kayıt işlemleri yapılarak karşılanması gerektiğinden, çok miktardaki son kullanıcı taleplerin karşılanması için Seyir, Hidrografi ve Oşinografi Dairesi Başkanlığı Harita Mal Saymanlığı ile koordine edilerek gelinmesi ilgililere duyurulur.

Koordine Edilecek Makam/Kısım : Harita Mal Saymanlığı
E-Posta : haritasatis@shodb.gov.tr
İnternet : http://www.shodb.gov.tr
Telefon : 0 216 322 25 80 (4 Hat) Dahili: 4230-4232
Belgegeçer : 0 216 331 05 25

HARİTA VE NOTİK YAYIN TEMİNİ

Başkanlığımız tarafından üretilen harita ve notik yayınlar, Başkanlığımızda satıldığı gibi, yetkili satış bayilerinde de satılmaktadır. İhtiyaç sahipleri, ihtiyaçları olan harita ve notik yayınları Başkanlığımız ve aşağıda adresleri belirtilen Satış Bayilerinden ücreti karşılığında temin edebilirler. Bayilerde satışa sunulan harita ve notik yayınların satış fiyatları, Başkanlığımız satış fiyatları ile aynıdır.

| | | |
|---|--|---|
| AKADEMİ DENİZCİLİK TİC. VE LTD. ŞTİ. Kemeraltı Cad. Nu.:22 Karaköy/İSTANBUL Telefon : 0 212 251 82 49 Belgegeçer : 0 212 251 85 59 admin@akademidenizcilik.com | MİLTA TUR. İŞL. A.Ş. BODRUM MARİNA ŞB. Neyzen Tefik Cad. Nu.:5 Bodrum/MUĞLA Telefon : 0 252 316 18 60 Belgegeçer : 0 252 316 14 06 ayberk_melk@hotmail.com | ELEKTRONİK HARİTA BAYİSİ - DOĞA TEKNOLOJİ YAZILIM DAN. SAN. TİC. LTD. ŞTİ. Osmanağa Mh. Karadut Sk. Ürer Han Nu.:29 Kat:3 D:11 Kadıköy/İSTANBUL Telefon : 0 216 414 91 10 Belgegeçer : 0 216 414 91 11 |
| ATA DENİZCİLİK Çankaya Mh. Silişke Cd. Üzüm İş Merkezi Kat: 1 D:44 MERSİN Telefon : 0 324 237 75 37 Belgegeçer : 0 324 237 75 47 info@atadenizcilik.com | ŞENTÜRK DENİZ MALZ. SAN. VE TİC. Tuzla Gemi Yan Sanayi Gıptaş Sitesi A Blok Nu.:14 İçmeler-Tuzla/İSTANBUL Telefon : 0 216 447 03 62 Belgegeçer : 0 216 447 03 73 senturkdenizcilik@senturkdenizcilik.com | ELEKTRONİK HARİTA BAYİSİ - IDEAL TEKNOLOJİ BİLİŞİM ÇÖZÜMLERİ A.Ş. Cumhuriyet Cd. Yeniparseller Sk. Nu.:20 B Blok Kavacık/Beykoz-İSTANBUL Telefon : 0 216 680 07 07 Belgegeçer : 0 216 680 07 03 |
| AMATÖR DENİZCİLİK FEDERASYONU İKT. İŞL. Ataköy Marina sahil Yolu Ataköy/İSTANBUL Telefon : 0 212 559 98 72-73 Belgegeçer : 0 212 560 69 37 | THOMAS GUNN YASDEN DZ.MLZ. LTD. ŞTİ. İçmeler Mevkii Sahil Yolu Cd. Denizciler Tic. Mrk. Nu.:25 D:21-22-27 Tuzla/İSTANBUL Telefon : 0 216 493 74 01 Belgegeçer : 0 216 493 74 02 | |
| ANT TURİZM İNŞ.SAN. VE TİC.LTD.ŞTİ. Küçükköy Sanayi Sitesi Nu.: 19 Bodrum/MUĞLA Telefon : 0 252 313 05 60 Belgegeçer : 0 252 316 47 14 Atillaok@superonline.com | UMUT DENİZCİLİK GEMİ VE YAT MLZ. TİC. LTD. ŞTİ. Kılıçalıpaşa Mescit Sk.Nu.:13 Karaköy/İSTANBUL Telefon : 0 212 251 81 02 Belgegeçer : 0 212 251 78 49 umutdenizcilik@hotmail.com | |
| DENİZCİLER DAY. DER. İKTİSADİ İŞL. Fener Kalamış Cad. Yelken Sk. Nu.:3/5 Deniz Apt. Kalamış/İSTANBUL Telefon : 0 216 336 46 53 Belgegeçer : 0 216 336 98 46 ddd@ddd.org.tr | VİRA DENİZCİLİK Kemankeş Mh. Karamustafapaşa Sk. Nu.:59-61 Karaköy/İSTANBUL Telefon : 0 212 244 47 13 Belgegeçer : 0 212 251 74 51 Info@viradenizcilik.com | |
| KAPTAN YAYINCILIK VE GIDA SAN. TİC. LTD. ŞTİ. İstiklal Cad. Nu.:395(Yeni 199/A) Beyoğlu/İSTANBUL Telefon : 0 212 249 88 93 Belgegeçer : 0 212 243 84 82 Info@denizlerkitapevi.com | YATMAR YATÇILIK, DENİZCİLİK TUR. SAN. VE TİC. A.Ş. Kızılay Cad. Nu.:3 Alsancak/İZMİR Telefon : 0 232 421 70 88 Belgegeçer : 0 232 463 15 33 Yatmar@yatmar.com | |
| MARINE MARKET DZ.SAN. VE TİC.LTD.ŞTİ. Hacı Mimi Mh. Necatibey Cad. Galata Beyazıt Sk. Nu.: 20 Tophane/İSTANBUL Telefon : 0 212 245 94 31-33 Belgegeçer : 0 212 245 94 35 info@marine-market.com | YILMAZ DENİZ MOTORLARI TİC. LTD. ŞTİ. Kiremithane Mah. Cengiztopel Cd. Torpil Apt. Nu.:52 MERSİN Telefon : 0 324 237 12 80 Belgegeçer : 0 324 237 02 61 | |
| MARLIN YAT TURİZM SAN. LTD. ŞTİ. Sarıana Mh. 26..Sk. Kadir Yüzak Ap. Nu.:1 48700 Marmaris/MUĞLA Telefon : 0 252 412 14 41-42 Belgegeçer : 0 252 412 14 13 Info@marlin.com.tr | ZEKİ KEBİR YAY. DAĞ. PAZ. KIRT. İLT. TUR. TİC. LTD. ŞTİ. Cumhuriyet Mh. Göcek/Muğla Telefon : 0 252 645 10 14 Belgegeçer : 0 252 645 16 82 | |

İÇİNDEKİLER

| | |
|---------|---|
| Bölüm 1 | Türk Seyir ve Yat Haritalarına Ait Düzeltmeler |
| Bölüm 2 | Notik Yayınlar Ait Değişme/Düzeltmeler ve Bildirileri |
| Bölüm 3 | Yerli Kaynaklı Seyrüsefere Ait Bildiriler |
| Bölüm 4 | Yabancı Kaynaklı Seyrüsefere Ait Bildiriler |
| Bölüm 5 | Denizcilere Özel Uyarılar |
| Bölüm 6 | Bilgilendirme |

AÇIKLAMA

- 1. HAFTALIK DENİZCİLERE İLANLAR YAYINI, KARADENİZ - MARMARA DENİZİ - EGE DENİZİ - AKDENİZ'E AIT YÜRÜRLÜKTEKİ TÜRK SEYİR VE YAT HARİTALARI FOLYOLARINI KAPSAR.**
- 2. COĞRAFİ MEVKİLER; BÖLGEDEKİ EN BÜYÜK ÖLÇEKLİ HARİTAYA GÖRE VE HARİTA DATUMUNA UYGUN OLARAK VERİLMİŞTİR.**
- 3. KERTERİZLER; 000°-360°(HAKİKİ) SAAT YELKOVANI YÖNÜNDEDİR. FENERLERİN KERTERİZLERİ DENİZDEN KERTERİZ ALMA ESASINA GÖRE VERİLMİŞTİR.**
- 4. GEÇİCİ İLANLARIN PARAGRAF NUMARALARI YANINA (T)(*) KONULMUŞTUR.**
- 5. DENİZCİLERİN, SEYİR EMNİYETİNE TEHLİKE TEŞKİL EDEN DURUMLARI, BU İLANIN SONUNDA VERİLEN HİDROGRAFİK MEMORANDUM'DAKİ ESASLARA UYGUN OLARAK KAPAK SAYFASINDA BELİRTİLEN ADRESE(**) BİLDİRMELERİ CAN VE MAL EMNİYETİ BAKIMINDAN ÖNEMLİDİR.**
- 6. SEYİR, HİDROGRAFİ VE OŞİNOGRAFİ DAİRESİ BAŞKANLIĞI YAYINLARI BAŞKANLIĞIMIZ HARİTA SATIŞ KISMINDA VE SAYFA-I'DE BELİRTİLEN YETKİLİ SATIŞ BAYİLİKLERİNDE SATILMAKTADIR.**

(*) Geçici İlanlar (T) ve Ön Hazırlık amaçlı ilanlar (P); seyir haritalarına kurşun kalemle işlenecektir.

(**) Hidrografik Memorandum gönderimi 11 Nisan 1966 gün ve 12271 sayılı Resmi Gazetede yayınlanan 1738 sayılı yasa 6/6218 sayılı Bakanlar Kurulu Kararnamesi uyarınca Posta ücretinden muaftır.

TÜRK SEYİR HARİTALARI SON DÜZELTME PARAGRAF NUMARALARI

| TR Harita Nu. | Son Düzeltme Paragraf Nu. | TR Harita Nu. | Son Düzeltme Paragraf Nu. | TR Harita Nu. | Son Düzeltme Paragraf Nu. |
|---------------|---------------------------|----------------|---------------------------|----------------|---------------------------|
| 2 | 10-037-07 | 113 | 27-135-08 | 295 (INT 3752) | 28-146-08 |
| 3 | 10-037-07 | 121 | Y.YAYIN24/XII/07 | 296 | 28-146-08 |
| 4 | Y.YAYIN13/X/07 | 122 | 01-002-08 | 311 | 13-058-07 |
| 10 (INT 310) | 24-117-08 | 123 | 01-002-08 | 312 | 48-258-07 |
| 10 A | 26-128-08 | 131 | 22-103-08 | 313 | 42-222-07 |
| 10 B | 22-103-08 | 132 | 28-144-08 | 321 | 35-182-07 |
| 11 (INT 3802) | 26-128-08 | 133 | 42-219-07 | 322 (INT 3651) | 35-183-07 |
| 12 (INT 3804) | 27-113-07 | 141 | 27-111-07 | 323 | 41-216-07 |
| 13 (INT 3806) | 22-103-08 | 142 | 47-230-06 | 324 | 10-044-08 |
| 14 | 31-150-06 | 143 | 23-111-06 | 331 | 01-005-08 |
| 14 A | 01-001-07 | 144 | 23-110-08 | 332 | 24-119-08 |
| 15 | 04-016-08 | 151 | 51/52-276-07 | 333 (INT 3656) | 24-119-08 |
| 16 | 27-133-08 | 152 | 25-122-08 | 334 (INT 3660) | 25-125-08 |
| 17 | 12-054-08 | 154 | 04-016-08 | 335 | 24-119-08 |
| 18 (INT 3800) | 26-128-08 | 161 | 10-043-08 | 341 | Y.YAYIN29/XII/07 |
| 19 | 22-101-08 | 162 | 48-235-06 | 342 | 49-241-06 |
| 20 | 26-132-08 | 171 | 24-116-08 | 343 | 24-097-07 |
| 20 A | 26-132-08 | 172 | 12-054-08 | 344 | 18-068-07 |
| 21 | 27-139-08 | 181 | 28-117-07 | 345 | 06-030-08 |
| 22 A | 13-058-08 | 193 | 05-020-08 | 1121 | 24-117-08 |
| 22 B | 16-074-08 | 211 | 26-129-08 | 1131 | 22-104-08 |
| 23 | 28-148-08 | 212 (INT 3750) | 28-146-08 | 1231 | 01-002-08 |
| 24 | 26-131-08 | 212 A | 28-146-08 | 1311 (INT3856) | 17-077-08 |
| 25 | 26-132-08 | 212 B | 28-146-08 | 1321 | 27-112-07 |
| 26 | 23-115-08 | 213 | 26-129-08 | 1331 | Y.YAYIN 23/II/08 |
| 29 (INT 3708) | 26-129-08 | 214 | Y.YAYIN 22/III/08 | 1332 | Y.YAYIN 19/IV/08 |
| 30 (INT 308) | 19-085-08 | 215 | 45-239-07 | 1401 | 47-230-06 |
| 31 | 13-058-08 | 221 (INT3784) | 16-074-08 | 1402 | 26-127-08 |
| 32 (INT 3600) | 07-031-08 | 222 | 44-234-07 | 1411 (INT3860) | 27-111-07 |
| 33 (INT 3602) | 13-059-08 | 223 | 19-090-08 | 1421 | 06-022-06 |
| 34 | 18-068-07 | 224 | 06-028-08 | 1431 | 23-111-06 |
| 35 | 37-200-07 | 291 | 27-138-08 | 1501 | 32-145-07 |
| 36 | 15-069-08 | 292 | 14-060-08 | 1611 | 10-042-08 |
| 111 | 28-145-08 | 293 | 28-146-08 | 1722 | 09-028-07 |
| 112 | 24-117-08 | 294 | 20-094-08 | 1723 | 18-083-08 |

TÜRK SEYİR HARİTALARI SON DÜZELTME PARAGRAF NUMARALARI

| TR Harita Nu. | Son Düzeltme Paragraf Nu. | TR Harita Nu. | Son Düzeltme Paragraf Nu. | TR Harita Nu. | Son Düzeltme Paragraf Nu. |
|----------------|---------------------------|----------------|---------------------------|---------------|---------------------------|
| 1811 (INT3758) | 26-128-08 | 2919 | 23-113-08 | 3402 | 06-030-08 |
| 1821 | 47-231-06 | 2920 | 11-048-08 | 3403 | 17-080-08 |
| 1822 | 25-123-08 | 2921 (INT3756) | 26-128-08 | 8005 | Y.YAYIN20/XII/75 |
| 1911 | 28-143-08 | 2921 A | 26-128-08 | 8006 | 49-267-07 |
| 2111 | 33-160-07 | 2921 B | 27-137-08 | | |
| 2121 | 28-147-08 | 2922 | 11-048-08 | | |
| 2131 | Y.YAYIN 08/III/08 | 2923 (INT3754) | 23-113-08 | | |
| 2132 | 24-118-08 | 2924 | 16-072-08 | | |
| 2134 | 26-129-08 | 2925 | 13-056-08 | | |
| 2136 | 22-105-08 | 2926 | 29-121-07 | | |
| 2141 | 39-205-07 | 2927 | 25-124-08 | | |
| 2142 | 08-027-07 | 2928 | 25-124-08 | | |
| 2143 | 50-274-07 | 2929 | 51/52-279-07 | | |
| 2144 | 18-084-08 | 2931 | 11-048-08 | | |
| 2145 | 18-084-08 | 2941 | 47-249-07 | | |
| 2146 | 18-084-08 | 2942 | 07-031-06 | | |
| 2147 | 27-140-08 | 3110 | 13-057-08 | | |
| 2149 | 33-165-07 | 3111 | 13-057-08 | | |
| 2210 | 45-238-07 | 3112 | 28-150(T)-08 | | |
| 2211 | 37-183-06 | 3113 | 10-052-06 | | |
| 2212 (INT3785) | 17-079-08 | 3121 | 41-215-07 | | |
| 2213 | 16-074-08 | 3122 | 24-096-06 | | |
| 2214 | 14-063-08 | 3131 | 30-136-07 | | |
| 2215 | 13-047-07 | 3211 | 15-056-07 | | |
| 2223 | 18-084-07 | 3212 | 35-182-07 | | |
| 2224 | 36-189-07 | 3221 (INT3653) | 42-223-07 | | |
| 2231 | 18-084-08 | 3222 (INT3652) | 08-037-08 | | |
| 2235 | 33-168-07 | 3223 | Y.Hrt.24/III/07 | | |
| 2241 | 29-123-07 | 3331 (INT3657) | 07-032-07 | | |
| 2245 | 27-141-08 | 3341 | 13-059-08 | | |
| 2246 | 48-149-08 | 3342 (INT3661) | 19-092-08 | | |
| 2247 | 22-107-08 | 3343 | 27-142-08 | | |
| 2248 | 43-230-07 | 3344 | 07-033-08 | | |
| 2911 | 21-100-08 | 3361 | 09-045-06 | | |
| 2916 | 11-048-08 | 3401 | 24-097-07 | | |

TÜRK YAT HARİTALARI SON DÜZELTME PARAGRAF NUMARALARI

| Yat Harita Nu. | Son Düzeltme Paragraf Nu. | Yat Harita Nu. | Son Düzeltme Paragraf Nu. | Yat Harita Nu. | Son Düzeltme Paragraf Nu. |
|----------------|---------------------------|----------------|---------------------------|----------------|---------------------------|
| 3001_1 | 06-028-08 | 2901_1 | 20-094-08 | | |
| 3001_2 | 43-230-07 | 2901_2 | Y.Hrt. 01/III/08 | | |
| 3001_3 | 01-004-07 | 2901_3 | Y.Hrt. 01/III/08 | | |
| 3001_4 | 28-150(T)-08 | 2901_4 | Y.Hrt. 01/III/08 | | |
| 3001_5 | 01-004-07 | 2901_5 | 20-094-08 | | |
| 3001_6 | 35-178-07 | 2901_6 | 27-137-08 | | |
| 3001_7 | 01-004-07 | 2901_7 | 23-113-08 | | |
| 3001_8 | 35-179-07 | 2901_8 | Y.Hrt. 01/III/08 | | |
| 3001_9 | 25-128-06 | 2901_9 | 27-138-08 | | |
| 3001_10 | 32-147-07 | 2901_10 | Y.Hrt. 01/III/08 | | |
| 3001_11 | 41-215-07 | 2901_11 | 27-136-08 | | |
| 3002_1 | 48-258-07 | 2901_12 | 27-136-08 | | |
| 3002_2 | 35-181-07 | 2901_13 | Y.Hrt. 01/III/08 | | |
| 3002_3 | 29-142-06 | 2901_14 | 27-136-08 | | |
| 3002_4 | 35-182-07 | 2901_15 | Y.Hrt. 01/III/08 | | |
| 3002_5 | 19-091-08 | 2901_16 | 23-113-08 | | |
| 3002_6 | Y.Hrt. 27/V/06 | 2901_17 | Y.Hrt. 01/III/08 | | |
| 3002_7 | 24-096-07 | 2901_18 | Y.Hrt. 01/III/08 | | |
| 3002_8 | 42-222-07 | 2901_19 | Y.Hrt. 01/III/08 | | |
| 3002_9 | 19-091-08 | 2901_20 | Y.Hrt. 01/III/08 | | |
| 3002_10 | 35-182-07 | 2901_21 | Y.Hrt. 01/III/08 | | |
| 2004_1 | 06-028-08 | 2901_22 | Y.Hrt. 01/III/08 | | |
| 2004_2 | Y.Hrt. 26/V/07 | | | | |
| 2004_3 | 43-229-07 | | | | |
| 2004_4 | 43-230-07 | | | | |
| 2004_5 | 43-230-07 | | | | |
| 2004_6 | 32-146-07 | | | | |
| 2004_7 | 27-141-08 | | | | |
| 2004_8 | Y.Hrt. 26/V/07 | | | | |
| 2004_9 | 33-169-07 | | | | |
| 2004_10 | 33-169-07 | | | | |
| 2004_11 | Y.Hrt. 26/V/07 | | | | |
| 2004_12 | Y.Hrt. 26/V/07 | | | | |
| 2004_13 | Y.Hrt. 26/V/07 | | | | |
| 2004_14 | 43-230-07 | | | | |

PARAGRAF NUMARALARI

| Paragraf Nu. | Sayfa Nu. | Paragraf Nu. | Sayfa Nu. | Paragraf Nu. | Sayfa Nu. |
|---------------------|------------------|---------------------|------------------|---------------------|------------------|
| 143 | 1.2 | | | | |
| 144 | 1.2 | | | | |
| 145 | 1.2 | | | | |
| 146 | 1.2 - 1.3 | | | | |
| 147 | 1.3 | | | | |
| 148 | 1.4 | | | | |
| 149 | 1.4 | | | | |
| 150 (T) | 1.4 | | | | |

İLGİLİ PARAGRAFLARIN ETKİLEDİĞİ HARİTA NUMARALARI

| Harita Nu. | Paragraf Nu. | Harita Nu. | Paragraf Nu. |
|-------------------|---------------------|-------------------|---------------------|
| TR 23 | 148 | | |
| TR 111 | 145 | | |
| TR 132 | 144 | | |
| TR 212 (INT 3750) | 146 | | |
| TR 212 A | 146 | | |
| TR 212 B | 146 | | |
| TR 293 | 146 | | |
| TR 295 (INT 3752) | 146 | | |
| TR 296 | 146 | | |
| TR 1911 | 143 | | |
| TR 2121 | 147 | | |
| TR 2246 | 149 | | |
| TR 3112 | 150(T) | | |
| 3001_4 | 150(T) | | |

143 KARADENİZ - Ukrayna - Kerç Boğazı - Engel

KAYNAK : BA. İlan Nu. : 27-3648/08

Harita 1911 (097/08) [PULKOVO 1942 DATUMU]

KOYUNUZ



45°19'.46K,36°33'.93D

144 KARADENİZ - Türkiye, Kuzey Sahili - Fatsa - Liman Sınırı

KAYNAK : SHODB, Dehim Ks. A. liği

Harita 132 (134/08) [ED 50 DATUMU]

KOYUNUZ

FATSA LİMAN SINIRI

(Açıklama: Liman sınırı notu macenta renkli olacak)

41°15'.00K,37°40'.60D

(Mevkii merkez olmak üzere liman sınırı yönünde)

145 KARADENİZ - Türkiye, Kuzey Sahili - Şile - Yunuslu Burnu Açığı - Bağlama Şamandırası

KAYNAK : Kurtarma ve Sualtı Komutanlığı

Harita 111 (128/08) [ED 50 DATUMU]

KAYDIRINIZ (4 Şamandıra)

41°10'.87K,29°40'.69D' dan 41°10'.87K,29°40'.79D'a

146 MARMARA DENİZİ - ÇANAKKALE BOĞAZI - Tekirdağ - Barbaros - Kumbağ - Hoşköy - Mürefte - Şarköy - Gelibolu - Kemer - Şevketiye - Lapseki - Eceabat - Çanakkale - Balıkçı Limanı

KAYNAK : SHODB, Dehim Ks. A. liği

Harita 212 (INT 3750) (Çanakkale, Plan B) (139/08) [ED 50 DATUMU]

KOYUNUZ



(Açıklama: Balıkçı Limanı sembolü macenta renkli olacak)

40°09'.18K,26°24'.23D

Harita 212 (INT 3750) (Nara Geçidi, Plan A) (139/08) [ED 50 DATUMU]

KOYUNUZ



(Açıklama: Balıkçı Limanı sembolü macenta renkli olacak)

40°11'.10K,26°21'.55D

40°09'.18K,26°24'.18D

Harita 212 A (073/08) [ED 50 DATUMU]

KOYUNUZ




(Açıklama: Balıkçı Limanı sembolü macenta renkli olacak)

40°24'.40K,26°40'.50D


40°21'.15K,26°41'.22D

146 numaralı paragrafın devamıdır


Harita 212 B (139/08) [ED 50 DATUMU]

KOYUNUZ  *(Açıklama: Balıkçı Limanı sembolü macenta renkli olacak)* 40°11'.00K,26°21'.50D
40°09'.13K,26°24'.36D


Harita 212 (INT 3750) (139/08) [ED 50 DATUMU]

KOYUNUZ  *(Açıklama: Balıkçı Limanı sembolü macenta renkli olacak)* 40°24'.46K,26°40'.38D
40°21'.05K,26°41'.31D
40°11'.00K,26°21'.46D
40°09'.24K,26°24'.63D


Harita 295 (INT 3752) (265/07) [ED 50 DATUMU]

KOYUNUZ  *(Açıklama: Balıkçı Limanı sembolü macenta renkli olacak)* 40°42'.68K,27°19'.05D
40°39'.89K,27°14'.83D
40°36'.53K,27°06'.77D
40°24'.48K,26°40'.39D
40°25'.40K,27°04'.19D
40°23'.97K,26°52'.22D
40°21'.20K,26°41'.38D

Harita 296 (249/08) [ED 50 DATUMU]

KOYUNUZ  *(Açıklama: Balıkçı Limanı sembolü macenta renkli olacak)* 40°42'.68K,27°19'.05D

Harita 293 (094/08) [ED 50 DATUMU]

KOYUNUZ  *(Açıklama: Balıkçı Limanı sembolü macenta renkli olacak)* 40°58'.42K,27°31'.23D
40°54'.18K,27°28'.36D
40°52'.23K,27°27'.85D
40°42'.70K,27°18'.50D

147 ÇANAkkALE BOĞAZI - Eceabat - Fener

KAYNAK : Kıyı Emniyeti Genel Müdürlüğü

Harita 2121 (Eceabat, Plan C) (105/08) [ED 50 DATUMU]

DÜZELTİNİZ  FR.5m3M 'i  Fl.G.5s8m5M olarak, 40°11'.10K,26°21'.78D
 FG.5m3M 'i  Fl.R.5s8m5M olarak, 40°11'.11K,26°21'.66D

148 EGE DENİZİ - Yunanistan, Kuzeydoğu Sahili - Termaikos Kolpos - Tessaloniki (Selanik) - Batık

KAYNAK : BA. İlan Nu. : 28-3763/08

Harita 23 (130/08) [ED 50 DATUMU]


KOYUNUZ  PA

40°37'.14K,22°54'.75D

149 EGE DENİZİ - Türkiye, Güneybatı Sahili - Güllük Körfezi - Deniz Çiftliği


KAYNAK : SHODB, Dehim Ks. A. liği

Harita 2246 (229/07) [ED 50 DATUMU]


SİLİNİZ 37°14'.46K,27°31'.90D
37°14'.55K,27°31'.74D
37°14'.15K,27°33'.22D**150(T) EGE DENİZİ - Türkiye, Güneybatı Sahili - Datça Yarımadası - Palamutbükü Koyu - Bağlama Şamandırası**

KAYNAK : TCSG-82 Komutanlığı

Harita 3112 (Palamutbükü Koyu, Plan D) (179/07) [ED 50 DATUMU]

KAYDIRINIZ  'nı 36°40'.31K,27°30'.95D'dan 36°40'.59K,27°30'.96D'ya

Yat Haritası 3001_4 (013/08) [WGS84 DATUMU]

KAYDIRINIZ  'nı 36°40'.26K,27°30'.92D'dan 36°40'.54K,27°30'.93D'ya

FENERLER VE SİS İŞARETLERİ KİTABI (2007)'NA AİT DÜZELTMELER AŞAĞIDA VERİLMİŞTİR.

| | | | | | | | |
|-----------------------------|--|------------------------|----------------------------|-----|-----------------|---|--|
| 13801 E5281 | Vitino | 45 12.1 N 33 09.2 E | FI W 4s | 21 | 16 8 | 4 köşeli siyah madeni çatkı kule | Yedek fener. * |
| * | * | * | ... | ... | ... | * | * |
| 14023.5 E5302.35 | - Troitskaya balka. Rehber feneri 192.1° Ön | 44 36.8 N 33 34.0 E | FR | 8 | 1 6 | Siyah çizgili kırmızı 4 köşeli madeni çatkı kule üzerinde beyaz dikdörtgen ve siyah üçgen tepelik | * |
| * | * | * | * | * | * | * | * |
| 14023.6 E5302.351 | - Troitskaya balka. Rehber feneri 192.1° Önden 37 m arka. | 44 36.8 N 33 34.0 E | FR | 24 | 1 6 | Siyah çizgili kırmızı 4 köşeli madeni çatkı kule üzerinde beyaz dikdörtgen ve siyah üçgen tepelik | * |
| * | * | * | * | * | * | * | * |
| 14080 E5308 | Mys Khersones Khersonessky | 44 35.0 N 33 22.7 E | Mo(SW) W 6s Horn(2) 15s | 34 | 16 ... 36 | Beyaz yuvarlak taş kule | (§3, k3)x2, §3, k6, §3 (k3, §6)x2, k18 Se3, sü2, se6, sü4 |
| * | * | * | * | * | * | * | * |
| 14080.1 E5308.1 | Mys Khersones to Mys Fiolent. Measuped Dintances Rehber hattı 047° Ön | 44 34.5 N 33 23.4 E | FG | ... | ... | | |
| * | * | * | * | * | * | * | * |
| 14080.11 E5308.11 | Mys Khersones to Mys Fiolent. Measuped Dintances Rehber hattı 047° Arka | 44 34.9 N 33 24.0 E | FG | ... | ... | | |
| * | * | * | * | * | * | * | * |
| 14080.2 E5308.2 | Mys Khersones to Mys Fiolent. Measuped Dintances Rehber hattı 047° Ön | 44 33.4 N 33 24.9 E | FR | ... | ... | | |
| * | * | * | * | * | * | * | * |

NOTİK YAYINLARA AİT DEĞİŞME/DÜZELTME VE BİLDİRİLERİ BÖLÜM 2

FENERLER VE SİS İŞARETLERİ KİTABI (2007)'NA AİT DÜZELTMELER AŞAĞIDA VERİLMİŞTİR.

| | | | | | | | | | |
|----------------------|--|---------------------------------|-------------|-------------|-------------|-------------|-------------|-------------|-------------|
| 14080.21 E5308.21 | Mys Khersones to Mys Fiolent. Measuped Dintances Rehber hattı 047° Arka | 44 33.7 N FR 33 25.4 E | * * * | * * * | * * * | * * * | * * * | * * * | * * * |
| 14080.3 E5308.3 | Mys Khersones to Mys Fiolent. Measuped Dintances Rehber hattı 047° Ön | 44 32.7 N FR 33 25.8 E | * * * | * * * | * * * | * * * | * * * | * * * | * * * |
| 14080.31 E5308.31 | Mys Khersones to Mys Fiolent. Measuped Dintances Rehber hattı 047° Arka | 44 32.9 N FR 33 26.1 E | * * * | * * * | * * * | * * * | * * * | * * * | * * * |
| 14080.4 E5308.4 | Mys Khersones to Mys Fiolent. Measuped Dintances Rehber hattı 047° Arka | 44 31.4 N FR 33 28.1 E | * * * | * * * | * * * | * * * | * * * | * * * | * * * |
| 14774 E5377.4 | Siliniz | | | | | | | | |
| 14774.1 E5377.41 | Siliniz | | | | | | | | |
| 17322 E5632.2 | Mys Utrishenok Kuzey Balıkcı deposu Rehber fenerleri 090.4° Ön | 44 42.5 N L FIR 7s 37 27.4 E | * * * | * * * | * * * | * * * | * * * | * * * | * * * |
| 17322.1 E5632.21 | Mys Utrishenok Kuzey Balıkcı deposu Rehber fenerleri 090.4° Arka.180m önden | 44 42.5 N L FIR 7s 37 27.4 E | * * * | * * * | * * * | * * * | * * * | * * * | * * * |

FENERLER VE SİS İŞARETLERİ KİTABI (2007)'NA AİT DÜZELTMELER AŞAĞIDA VERİLMİŞTİR.

| | | | | | | |
|----------------------------|---|---------------------------------------|----|--------------|--|---|
| 17324 E5632.4 | Mys Utrishenok Kuzey Balıkçı deposu Rehber fenerleri 332.9° Ön. | 44 42.6 N L Fl G 7s 37 27.6 E | 8 | 2 6 1 | Direk üzerinde siyah çizgili beyaz dikey dikdörtgen | Yalnızca rehber hattında görülür. Yedek fener. |
| * | * | * | * | * | * | * |
| 17324.5 E5632.45 | Mys Utrishenok Kuzey Balıkçı deposu Rehber fenerleri 332.9° Arka.Önden 13m | 44 42.6 N L Fl G 7s 37 27.6 E | 12 | 2 11 1 | Direk üzerinde siyah çizgili beyaz dikey dikdörtgen | Yalnızca rehber hattında görülür. Yedek fener. |
| * | * | * | * | * | * | * |
| 45444 E0393.4 | - Muelle Terquimsa T-Mendirek Kuzeybatı ucunda | 41 06.1 N Q(6)+LFl W 10s 01 13.3 E | 7 | 1 5 | Üstü sarı siyah yuvarlak kule üzerinde sivri uçları aşığıya bir çift konik tepelik | (Ş0.2, k0.3)x6, ş2, k5 |
| * | * | * | * | * | * | * |
| 45474.4 E0396.45 | - Yat kulübü iskele merkezi ucunda | 41 12.9 N Fl(3) R 10s 01 43.8 E | 3 | 1 2 | Kırmızı direk | (Ş0.5, k1.5)x2, ş0.5, k5.5 |
| * | * | * | * | * | * | * |
| 52430 E1092 | - ISOLA DI SAN PIETRO. CARLOFORTE. Molo San Vittorio. Ucunda | 39 08.6 N Lit 08 19.0 E | | | | |
| 56127 E1461.7 | - Scarlino.Marina di Scarlino. Nu. 4 | 42 53.3 N Fl G 3s 10 46.7 E | 2 | 3 | Yeşil bıkın üzerinde yeşil üçgen tepelik * | Ş0.5 Özel |
| 56128 E1461.9 | - Scarlino.Marina di Scarlino. Nu. 5 | 42 53.3 N Fl G 5s 10 46.8 E | 1 | 2 | Yeşil bıkın üzerinde yeşil üçgen tepelik * | Ş0.5 Özel |
| 63262 E2175.2 | Torre Vado.İç mendirek | 39 49.8 N Fl(3) R 6s 18 16.8 E | 6 | 3 | Kırmızı direk | (Ş0.5, k1)x2, ş0.5, k2.5 Özel |

FENERLER VE SİS İŞARETLERİ KİTABI (2007)'NA AİT DÜZELTMELER AŞAĞIDA VERİLMİŞTİR.

| | | | | | | | |
|--------------------------------|--|-----------------------------|--------------|---|--------|---|-----------|
| 66714.1 E2520.6 * | - Aprilia Marittima canale Coron. Dolfin Nu. 1 * | 45 42.5 N 13 07.1 E * | FIR 3s * | 3 | 1 | Kırmızı direk | Ş0.5 Özel |
| 66714.2 E2520.7 * | - Aprilia Marittima canale Coron. Dolfin Nu. 2 * | 45 42.6 N 13 07.1 E * | FI G 3s * | 3 | 1 | Yeşil direk | Ş0.5 Özel |
| 66714.3 E2520.8 * | - Aprilia Marittima canale Coron. Punta della Marinette * | 45 42.8 N 13 08.7 E * | FI G 3s * | 3 | 1 | Yeşil dolfin | Ş0.5 Özel |
| 66714.4 E2520.9 * | - Aprilia Marittima canale Coron. Bacca deitre Canali * | 45 42.7 N 13 08.7 E * | FIR 3s * | 3 | 1 | Kırmızı dolfin | Ş0.5 Özel |
| 82486.2 E4791.7 * | - Marina. İskele ucunda * | 35 22.4 N 24 28.9 E * | FIR 3s * | 8 | 3 6 | Kırmızı bantlı balkonlu ve madeni sütunlu madeni çatklı kule * | Ş0.3 Özel |

Başkanlığımızca yayımlanan seyir bildirimleri hakkında bilgi almak için, Denizcilere İlanlar Yıllığı 2008 isimli yayının 10 numaralı bölümüne bakınız. Aşağıdaki bildirimler, 09 Temmuz 2008 tarihine kadar Başkanlığımızca milli NAVTEKS bildiri numarası verilerek yayımlanan SEYİR BİLDİRİLERİ ile Başkanlığımıza intikal etmiş fakat henüz NAVTEKS bildiri numarası tahsis edilmemiş ve planlama yapılabilmesi maksadıyla yayımlanacak olan SEYİR BİLDİRİLERİNİ kapsar.

(1) YERLİ KAYNAKLI BİLDİRİLER**(A) Hali Hazırda Yürürlükte Olan Yayımlanmış Bildirimler :****1998 SERİSİ****81. KARADENİZ - RİZE LİMANI**

Rize Limanında ana mendirek uzatma çalışmaları nedeniyle mendirek ucundaki fener sökülmüş olup, Rize Limanına girecek olan gemilerin gece limana girmemeleri ve mevcut mendirek ucundan en az 50-60 metre açık geçmeleri, denizcilere duyurulur.

1999 SERİSİ**81. KARADENİZ - ORDU**

20 Şubat 1999 tarihinde meydana gelen kötü hava ve deniz şartları neticesinde, Ordu Liman Başkanlığının yetki sınırları içinde bulunan **Mersin Köyü Balıkçı Barınağının** dolgu ve tahkimat taşları, her iki mendirek girişlerine yayıldığı için tehlike arz etmekte olduğu, denizcilere duyurulur.

2004 SERİSİ**94. KARADENİZ**

İNEBOLU : 24 Şubat 2004 tarihinde meydana gelen kötü hava ve deniz şartları neticesinde İnebolu Liman Başkanlığı'nın yetki sınırları içinde bulunan **Doğanyurt Balıkçı Barınağının** dolgu ve tahkimat taşları, her iki mendirek girişlerine yayıldığı için tehlike arz etmektedir, denizcilere duyurulur.

AMASRA : 13 Şubat 2004 tarihinde meydana gelen kötü hava ve deniz şartları neticesinde Amasra Liman Başkanlığı'nın yetki sınırları içinde bulunan **Kurucaşile Balıkçı Barınağının** dolgu ve tahkimat taşları, her iki mendirek girişlerine yayıldığı için tehlike arz etmektedir, denizcilere duyurulur.

451. KARADENİZ - AYANCIK İSKELESİ

41°56'.90K, 34°34'.40D mevkiindeki Ayancık İskelesi ayakları kırılmıştır ve bu nedenle iskele kullanılmaz haldedir. Ayancık iskelesine gelecek gemilerin Liman Başkanlığı ile irtibat kurmaları, denizcilere duyurulur.

2006 SERİSİ**442. KARADENİZ**

Ereğli Limanında Erdemir'e ait 2 ve 3 numaralı dokların uzatma çalışmaları ikinci bir duyuruya kadar devam edecek olup, limana giriş-çıkış yapacak gemilerin Liman Başkanlığı ile irtibat kurmaları, denizcilere duyurulur.

2007 SERİSİ**069. KARADENİZ**

İNEBOLU Limanı girişi tali mendirek istikametinde sığıklar oluştuğu, limana giriş ve çıkış yapacak gemilerin kuzey mendireğe yakın geçmeleri, denizcilere duyurulur.

2008 SERİSİ**117. MARMARADENİZİ**

Aşağıdaki mevkiiler arasında kalan saha içerisinde doğalgaz boru hattı mevcut olduğundan ikinci bir duyuruya kadar bölgedeki tüm gemi ve balıkçı teknelerinin Çanakale GTHM' nin ikazlarına uygun olarak emniyetli seyretmesi, saha içerisinde demirlenmemesi ve trol çekilmemesi, denizcilere duyurulur.

40°33'34"K, 26°58'39"D (Sahil)
40°32'03"K, 26°59'12"D
40°26'42"K, 27°06'36"D (Sahil)
40°25'45"K, 27°04'36"D (Sahil)
40°31'15"K, 26°57'12"D
40°32'45"K, 26°56'30"D (Sahil)

177. MARMARADENİZİ

Gemlik Körfezinde ikinci bir duyuruya kadar aşağıdaki sınırlanmış saha içerisinde liman inşa çalışmaları yapılacaktır, denizcilere duyurulur.

40°25'.03K, 29°05'.46D (Sahil)
40°25'.22K, 29°05'.23D
40°25'.13K, 29°04'.81D
40°24'.87K, 29°04'.85D
40°24'.74K, 29°05'.12D (Sahil)

189. İSTANBUL BOĞAZI

2008 yılı "Uluslararası Boğaziçi Asya'dan Avrupa'ya Yüzme, Kürek, Yelken, Kano Yarışmaları" 20 Temmuz 2008 tarihinde saat 0700Z'dan 0900Z'a kadar İstanbul Boğazında icra edilecektir. Marmara Denizi ve İstanbul Boğazında seyredecek gemiler Gemi Trafik Hizmetleri (GTH) ikazlarına uymalıdır, denizcilere duyurulur.

241. İSTANBUL BOĞAZI GÜNEY GİRİŞİ

1. MARMARAY TÜP GEÇİT PROJESİ KAPSAMINDA, ikinci bir duyuruya kadar lateral şamandıralar aşağıdaki mevkiilerde bulunacaktır.

41 01.87 K, 29 00.07 D (Y6-YEŞİL LATERAL ŞAMANDIRA)
41 01.50 K, 28 59.84 D (Y5-YEŞİL LATERAL ŞAMANDIRA)
41 01.21 K, 28 59.83 D (Y4-YEŞİL LATERAL ŞAMANDIRA)
41 01.14 K, 29 00.10 D (K1-KIRMIZI LATERAL ŞAMANDIRA)
41 01.47 K, 29 00.11 D (K2-KIRMIZI LATERAL ŞAMANDIRA)
41 01.68 K, 29 00.38 D (K3-KIRMIZI LATERAL ŞAMANDIRA)

2. Aşağıda belirtilen saha ikinci bir duyuruya kadar deniz trafiğine kapatılmıştır.

41°01.63'K, 29°00.72'D
41°01.65'K, 29°00.82'D
41°01.62'K, 29°00.83'D
41°01.60'K, 29°00.73'D

3. İSTANBUL BOĞAZI'nda seyir yapacak gemiler Gemi Trafik Hizmetleri (GTH) ikazlarına uymalıdır, denizcilere duyurulur.

276. KARADENİZ

"KAZAR - 1 tarama gemisi ve DÖKÜ - 9 hizmet gemisi ikinci bir duyuruya kadar Terme ilçesi Yalı Mahallesi Balıkçı Barınağında tarama çalışmaları yapacaktır. Çalışma gemilerinden açık geçilmesi, denizcilere duyurulur.

287. KARADENİZ

"BAŞARI TARAK" isimli gemi, "DÖKÜ-V", "DÖKÜ-VI" dubaları ile "ANTALYA-II" ve "AHMET ATAHAHAN" römorkörleri ikinci bir duyuruya kadar İnebolu Limanında tarama çalışmaları yapacaktır. Çalışma gemisinden açık geçilmesi, denizcilere duyurulur.

306. EGE DENİZİ

Kuşadası Limanı; 37°51'.966K, 27°15'.467D mevki merkez olmak üzere 200 metre yarıçaplı saha içerisinde yüzen sualtı borusu mevcuttur. Müteyakkız bulunulması, denizcilere duyurulur.

317. MARMARA DENİZİ

R/V K.PİRİ REİS isimli gemi ile 01-20 Temmuz 2008 tarihleri arasında 27°40'00"D ile 29°40'00"D boylamları arasında kalan deniz sahasında, yedeğinde 600 metre kablo çekerek sismik çalışmalar yapılacaktır. Çalışma gemisinden açık geçilmesi, denizcilere duyurulur.

319. EGE DENİZİ

07 - 16 Temmuz 2008 tarihleri arasında 0400Z'dan 1900Z'a kadar aşağıdaki sınırlanmış saha içinde atış eğitimi yapılacaktır.

40°39' 45"K, 26°48' 00"D

40°39' 55"K, 26°37' 00"D

40°32' 43"K, 26°45' 30"D

40°31' 08"K, 26°42' 30"D

321. İSTANBUL BOĞAZI - MARMARA DENİZİ - ÇANAKKALE BOĞAZI - EGE DENİZİ

1. Deniz Kuvvetleri Kupası Açık Deniz Yat Yarışları, 11 - 14 Temmuz 2008 tarihleri arasında Çengelköy/İstanbul - Bozcaada/Çanakkale ile Bozcaada/Çanakkale - Çeşme/İzmir olmak üzere iki etap halinde yapılacaktır.

2. Çakabey - 926 yarışları, 15 - 16 Temmuz 2008 tarihlerinde Çeşme/İzmir - Turgutreis/Bodrum parkurunda yapılacaktır. 17 - 19 Temmuz 2007 tarihleri arasında Turgutreis parkurunda Doğu Ege Yelken Haftası kapsamında yelken yarışları yapılacaktır.

3. Yarışlar süresince yarış parkurundan açık geçilmesi ve Türk Boğazları Gemi Trafik Hizmetleri ile Sahil Güvenlik ikazlarına uyulması, denizcilere duyurulur.

327. MARMARA DENİZİ

1. MARMARAY PROJESİ kapsamında, E-5.4 numaralı elementlerin sualtı çalışmaları maksadıyla 05 Temmuz - 05 Ağustos 2008 tarihleri arasında İstanbul Boğazı - Kız Kulesi - Üsküdar mevkiinde dalış çalışmaları yapılacaktır.

2. Bölgede seyir yapan gemilerin, Türk Boğazları Gemi Trafik Hizmetleri (TBGTH) ikazlarına uymaları ve dikkatli seyir yapmaları, denizcilere duyurulur.

331. KARADENİZ

14 - 18 Temmuz 2008 tarihleri arasında saat 0700Z'dan 1530Z'a kadar aşağıdaki sınırlanmış saha içinde atış eğitimi yapılacaktır.

LT-D6 NUMARALI SAHA

41°15'00"K, 30°10'00"D
41°25'00"K, 30°10'00"D
41°25'00"K, 31°00'00"D
41°15'00"K, 31°00'00"D

332. KARADENİZ

17 ve 18 Temmuz 2008 tarihlerinde saat 0500Z'dan 1600Z'a kadar aşağıdaki sınırlanmış saha içinde atış eğitimi yapılacaktır.

41°17'30"K, 29°06'34"D
41°13'00"K, 29°06'34"D
41°13'00"K, 29°16'00"D
41°17'30"K, 29°16'00"D

333. KARADENİZ

21 - 25 Temmuz 2008 tarihleri arasında saat 0730Z'dan 0940Z'a kadar aşağıdaki sınırlanmış saha içinde atış eğitimi yapılacaktır.

LT-D6 NUMARALI SAHA

41°15'00"K, 30°10'00"D
41°25'00"K, 30°10'00"D
41°25'00"K, 31°00'00"D
41°15'00"K, 31°00'00"D

(B) Yayımlanacak Olan Bildiriler :**... EGE DENİZİ**

03 - 04 Eylül 2008 tarihlerinde saat 0530Z'dan 1200Z'a kadar aşağıdaki sınırlanmış saha içinde atış eğitimi yapılacaktır.

38°10'25"K, 26°50'55"D
38°10'09"K, 26°53'21"D
38°01'41"K, 26°41'49"D
38°00'00"K, 26°56'44"D

... İSTANBUL BOĞAZI

11 Ekim 2008 tarihinde saat 0900Z'dan 1300Z'a kadar Cup İstanbul Yelken Yarışları kapsamında Boğaz Yelken Yarışları yapılacaktır. Marmara Denizi ve İstanbul Boğazında seyredecek gemilerin Gemi Trafik Hizmetleri (GTH)'nin ikazlarına uymaları, denizcilere duyurulur.

01 Temmuz 2008 gün ve saat 0800 UTC tarihinden, 08 Temmuz 2008 gün ve saat 1000 UTC tarihine kadar NAVAREA III Saha Koordinatörlüğüne intikal etmiş olan yürürlükteki SEYİR BİLDİRİLERİNİ kapsamakta olup, NAVAREA III Saha Koordinatörlüğüne intikal eden yerli kaynak bildirimlerimiz mükerrer yazılmaması için bu bölümde belirtilmemiş, milli NAVTEKS bildiri numarası belirtilerek Bölüm III'te yayımlanmıştır.

Seyir Bildirileri :**261. MISIR**

"RAMFORD VALIANT" ve refakat gemisi "AQUARIUS G" isimli gemiler 31 Mayıs - 20 Temmuz 2008 tarihleri arasında aşağıda belirtilen mevkiiler içerisinde kalan sahada 4 mil uzunluğunda 12 adet kablo çekerek sismik çalışmalar yapacaktır. Çalışma sahası ve gemisinden açık geçilmesi, denizcilere duyurulur.

31°30'.00K, 026°40'.00D
31°50'.00K, 026°40'.00D
31°45'.00K, 027°35'.00D
31°27'.00K, 027°35'.00D

263. TUNUS

"PRIOLO" isimli gemi 01 Haziran - 01 Kasım 2008 tarihleri arasında Gabes Limanı ile 34°08'.90K, 011°36'.60D ve 34°33'.80K, 010°36'.00D mevkiilerine P3 numaralı barcı yedekleme faaliyeti gerçekleştirecektir. Çalışma gemisinden 1000 metre açık geçilmesi, denizcilere duyurulur.

267. TUNUS

"RAMBIZ" ve "VB ARTICO" isimli gemiler ile "U161", "U111", "STEVNS OCEAN" ve "EIDE FIGHTER" isimli römorkörler 05 Haziran - 05 Aralık 2008 tarihleri arasında 34°08'.90K, 011°36'.63D yedekleme faaliyeti gerçekleştirecektir. Çalışma gemilerinden 1000 metre açık geçilmesi, denizcilere duyurulur.

277. MISIR

31°11'.80K, 029°51'.70D mevkiindeki Ras El Tin feneri geçici olarak sönmüştür.

283. GÜNEY KIBRIS RUM YÖNETİMİ

Aşağıdaki mevkiiler içerisinde kalan sahalarda deniz suyu arıtma tesislerinin yapım çalışmaları yapılmakta olup, sahalarda 50 metre aralıklarla güneş enerjili şamandıralarla markalanmıştır.

SAHA 1

34°42'.60K, 033°10'.63D
34°41'.97K, 033°10'.40D
34°41'.89K, 033°10'.70D
34°42'.53K, 033°10'.92D

SAHA 2

34°38'.49K, 033°00'.84D
34°38'.72K, 033°01'.68D
34°38'.78K, 033°01'.64D
34°38'.58K, 033°00'.85D

285. KARADENİZ

"R/V ISKATEL" isimli gemi 25 Haziran - 21 Temmuz 2008 tarihleri arasında aşağıda belirtilen mevkiiler içerisinde kalan sahada 2 mil uzunluğunda kablo çekerek jeofiziksel ölçümler yapacaktır. Çalışma gemisinden 3 mil açık geçilmesi, denizcilere duyurulur.

44°38'.09K, 036°01'.41D
44°40'.79K, 036°37'.81D
44°34'.89K, 036°37'.51D
43°30'.99K, 036°08'.41D
43°22'.89K, 034°53'.91D

290. MISIR

"M/V FUGRO NAVIGATOR" isimli gemi aşağıda belirtilen mevkiiler içerisinde kalan sahada araştırma faaliyetleri yapacaktır. Çalışma gemisinden açık geçilmesi, denizcilere duyurulur.

31°24'.77K, 030°02'.58D
31°56'.92K, 030°30'.28D
31°55'.30K, 030°34'.33D
31°28'.66K, 030°18'.66D
31°24'.10K, 030°19'.39D
31°17'.21K, 030°11'.03D

291. MISIR

"M/V BUL DOOG", "M/V MERMID DISCOVERY", "M/V JAIA GOLD", "M/V ARGONT", "M/V TRINITYSEKR" isimli gemiler ve diğer üniteleri ile birlikte aşağıda belirtilen mevkiiler içerisinde kalan sahada sismik çalışmalar yapacaktır. Çalışma gemilerinden açık geçilmesi, denizcilere duyurulur.

31°30'.45K, 031°23'.60D
31°43'.61K, 031°23'.60D
31°43'.63K, 031°17'.08D
31°45'.24K, 031°17'.08D
31°45'.26K, 031°05'.53D
31°41'.48K, 031°05'.53D
31°41'.47K, 030°49'.40D
31°32'.70K, 030°49'.41D

295. TUNUS

34°28'.01K, 010°54'.99D mevkiinde sahipsiz bir balıkçı teknesi batmış olup, sarı renkli bir işaretle markalanmıştır.

302. MISIR

Bir petrol tankeri bekleme sahası dışında 31°42'.20K, 031°38'.10D mevki merkez olmak üzere 1 mil yarıçaplı saha içerisinde arızalanmış olup, tüm gemilerin seyir emniyeti ve kendi emniyetleri için bahse konu sahadan neta olmaları, denizcilere duyurulur.

304. MISIR

02 Ağustos 2008 tarihine kadar aşağıdaki mevkiilerin arasında kalan sahada boru hattı çalışmaları yapılacaktır.

31°37'.62K, 032°07'.09D
31°37'.70K, 032°08'.03D
31°20'.39K, 032°09'.02D
31°20'.47K, 032°09'.96D

307. KARADENİZ

"RAYMOND CROZE" isimli gemi ikinci bir duyuruya kadar 42°41'.10K, 040°20'.70D mevki merkez olmak üzere 3 mil yarıçaplı saha içerisinde kablo onarım çalışmaları yapacaktır.

308. SİCİLYA

"KOMANDER JACK" isimli gemi 09 - 20 Temmuz 2008 tarihleri arasında aşağıdaki mevkiiler arasında sualtı çalışmaları yapacaktır.

37°16'.90K, 011°51'.50D
37°45'.20K, 010°28'.10D
37°44'.80K, 009°56'.70D
38°23'.40K, 008°06'.50D

Sondaj Platformları (308/08 Numaralı Bildiriye Kadar) :

| BÖLGE/Platform İsmi | Enlem | Boylam |
|---------------------------------------|------------|-----------------------------|
| Akdeniz (Batı/Güney/Güneydoğu) | | |
| Adriatic 10 | 31°53'.40K | 31°06'.70D |
| Adrytic 4 | 31°55'.50K | 32°31'.30D |
| Adwood Hunter | 32°10'.30K | 30°52'.10D |
| Amilcar | 34°05'.00K | 11°34'.00D |
| Ashtart 6 | 34°17'.00K | 11°25'.30D |
| Baltim East | 31°46'.90K | 31°14'.70D |
| Baltim S-1 | 31°39'.50K | 31°14'.30D |
| BD 1 | 33°51'.70K | 12°03'.50D |
| Cercina I | 34°44'.70K | 11°05'.70D |
| Cercina II | 34°43'.60K | 11°06'.60D |
| Cercina III | 34°41'.40K | 11°05'.80D |
| Cercina VI | 34°44'.20K | 11°05'.40D |
| Cercina VII | 34°41'.80K | 11°05'.20D |
| Darfeel | 31°34'.30K | 32°26'.10D |
| Darfeel 1 | 31°34'.00K | 32°26'.00D |
| Delta Queen | 34°22'.40K | 10°58'.60D (NAV III 262/08) |
| Didon | 33°47'.20K | 11°53'.60D |
| Ensco 105 | 34°22'.60K | 11°52'.10D |
| Estruc. Didon | 33°47'.90K | 11°53'.50D |
| Estruc. Didon | 31°47'.70K | 11°52'.50D |
| Happy | 31°55'.10K | 31°51'.30D |
| Hasdrubal | 34°08'.90K | 11°36'.60D (NAV III 260/08) |
| Karous (1) | 31°37'.80K | 32°14'.10D (NAV III 298/08) |
| Key Manhattan | 31°29'.78K | 32°06'.97D |
| Key Singapore | 31°55'.20K | 31°51'.20D |
| Mari - B | 31°44'.10K | 34°17'.60D |
| Maersk Gardin | 31°50'.80K | 30°38'.00D |
| Merseak Andeur | 31°34'.80K | 32°32'.10D |
| Merseak Gardein | 31°46'.00K | 30°34'.50D |
| Miskar | 34°22'.28K | 11°52'.00D |
| Nidoco 9 | 31°35'.00K | 31°16'.10D |
| Ifa III | 33°26'.50K | 11°18'.10D |
| Ikdan | 36°16'.50K | 11°39'.70D |
| Isis | 34°34'.10K | 12°31'.60D |
| Ocean Lexington | 31°53'.20K | 31°53'.40D |
| Ocean Spur | 31°31'.70K | 31°40'.60D (NAV III 280/08) |
| Oudna | 36°16'.90K | 11°39'.60D |
| P.Fouad | 31°33'.70K | 32°29'.30D |
| P.Fouad (M-SE2) | 31°30'.90K | 32°31'.60D |
| P.Fouad (SE-1) | 31°29'.70K | 32°34'.70D |
| Pride North America | 31°43'.20K | 29°51'.20D |
| Pride Sea Explorer | 34°17'.60K | 11°48'.40D |
| Rosetta-1 | 31°50'.80K | 30°31'.20D |
| Rosetta-2 | 31°45'.80K | 30°34'.50D |
| Sabrata | 33°45'.10K | 12°41'.00D |
| Santa Fe 136 | 33°41'.40K | 11°38'.70D |
| Scarabeo 6 | 31°55'.10K | 30°21'.00D (NAV III 281/08) |
| Sea Explorer | 34°22'.50K | 11°32'.00D |
| Senefru | 31°48'.90K | 30°56'.10D |
| Sneferu | 31°26'.20K | 30°58'.00D |

| | | |
|-----------------|------------|------------|
| Scarabio-4 | 31°53'.60K | 31°06'.70D |
| Temsah | 31°51'.70K | 32°06'.40D |
| Trident IV-A | 33°50'.40K | 10°36'.40D |
| 7 November | 34°23'.00K | 12°15'.00D |
| Wakar | 31°42'.30K | 32°24'.50D |
| West Aken | 31°54'.90K | 31°54'.10D |
| İsmi bilinmiyor | 31°24'.10K | 30°12'.00D |
| İsmi bilinmiyor | 31°24'.50K | 30°14'.20D |
| İsmi bilinmiyor | 31°27'.30K | 30°05'.70D |
| İsmi bilinmiyor | 31°34'.50K | 30°07'.30D |
| İsmi bilinmiyor | 31°34'.80K | 30°07'.80D |

Adriyatik Denizi - İyon Denizi

| | | |
|-----------------|------------|------------|
| Armida 1 | 44°28'.50K | 12°27'.20D |
| Ana | 44°41'.00K | 13°16'.10D |
| Annabella | 44°13'.70K | 13°04'.40D |
| Bonaccia | 43°36'.00K | 14°21'.20D |
| Ivana B | 44°41'.20K | 13°13'.10D |
| Ivana C | 44°37'.00K | 13°11'.30D |
| Ivana E | 44°44'.70K | 13°14'.80D |
| Ivana D | 44°47'.00K | 13°15'.80D |
| Ivana K | 44°44'.70K | 13°18'.00D |
| IDA- A | 44°29'.70K | 13°26'.70D |
| IDA- B | 44°26'.80K | 13°28'.80D |
| IDA- C | 44°27'.70K | 13°30'.30D |
| Ika - A | 44°21'.50K | 13°29'.30D |
| Irina | 44°31'.70K | 13°22'.80D |
| Ocean King | 44°40'.97K | 13°16'.40D |
| Marica | 44°04'.30K | 14°00'.60D |
| Morena I | 44°13'.60K | 12°29'.00D |
| Steward | 44°12'.80K | 12°46'.60D |
| İsmi bilinmiyor | 40°50'.00K | 18°17'.00D |
| İsmi bilinmiyor | 44°30'.00K | 13°00'.00D |

Karadeniz

| | | |
|-----------|------------|------------|
| F. Gloria | 44°36'.00K | 29°21'.50D |
| Jupiter | 44°32'.00K | 29°28'.10D |
| Numero 11 | 45°40'.40K | 31°41'.30D |
| Sivash | 43°02'.50K | 28°13'.10D |
| Saturn | 44°24'.20K | 30°29'.00D |
| Tavrida | 45°15'.50K | 31°40'.50D |

2005 SERİSİ**685/05. ÖZEL UYARI-1**

ALO 158 SAHİL GÜVENLİK İhbar Hattına, özellikle Ege Denizi ve açık denizlerde GSM ile yapılan aramaların diğer ülkelerin çağrı servislerine yönlenmemesi için **+90 312 158 00 00** ile ulaşılması gerekmektedir. Denizcilere duyurulur.

ÖZEL UYARI-2

Ülkemiz kıyılarında bulunan ve emniyetli seyre yönelik hizmet vermekte olan Deniz Fenerlerinde meydana gelebilecek arızaların denizcilere duyurulması amacıyla Kıyı Emniyeti Genel Müdürlüğü Seyir Yardımcıları Dairesi Başkanlığı uhdesindeki seyir yardımcılarında hizmet vermek amacıyla **"151 ALO KIYI EMNİYET" ÖZEL SERVİS NUMARASI** tesis edilmiş olup, tüm denizcilere ve denizcilikle ilgili kurum/kuruluşlara duyurulur.

2007 SERİSİ**ÖZEL UYARI-3**

Notik Yayınlarımızın kullanıcılarından gelen bilgiler ışığında, her aşamadaki kullanıcı ve kanun yürütücülerin, yayınlarımızın; yayın, yeni yayın, yeni baskı, eş baskı gibi kavramlarda karışık bilgilere sahip olduğu tarafımızdan tespit edilmiş olup, bu kavramları açıklamak isteriz:

Yayın Tarihi : Her hangi bir konuda seyir ihtiyaçlarını karşılamak için ilk defa yapılan yayının tarihidir.

Yeni Yayın Tarihi : Mevcut bir yayının önceki baskılarını iptal ettirecek kadar içeriğinde değişme ve/veya düzeltme meydana gelmiş ve bu değişme ve/veya düzeltmeleri kapsayan, yeni teknik bilgileri ihtiva eden yayının tarihidir. (Yayına ait eski baskı/baskıları yürürlükten kaldırır)

Yeni Baskı Tarihi : Yayının içeriğinde büyük değişiklikler olmamış fakat yine de belli zaman aralıklarıyla Haftalık Denizcilere İlanlar Bülteni ile değişme/düzeltilme verilmiş ama ambar stoğunun azalması, değişme/düzeltilmelerin yığılma göstermesi veya yıllardır kullanımda olmasından dolayı yıpranma göstermesi sebebiyle yeniden basıldığı yayın tarihidir. (Kapak tasarımı yenilenmiş olabilir)(*).

Eş Baskı : Mevcut yayının Haftalık Denizcilere İlanlar Bülteni ile hiçbir değişme/düzeltilme yapılmadığı halde ambar stoğunun azalması veya bitmesi sebebiyle basılmasıdır. Bu yayının tarihlerinde hiçbir değişiklik yapılmaz ve aynen basılır. (Kapak tasarımı yenilenmiş olabilir)(*).

(*) Bir yayının kapak tasarımının yenilenmiş olması, o yayının içeriğinin değiştiği anlamına gelmeyip, eski baskı yayınları da yürürlükten kaldırmaz.

ÖZEL UYARI-4

NAVTEKS ve TRT Radyosundan yayımlanan seyir ikazlarına ait güncel duyurulara Seyir, Hidrografi ve Oşinografi Dairesi Başkanlığının web sayfasında www.shodb.gov.tr adresinden "Seyir Duyuruları" linkinden ulaşılabilir, denizcilere duyurulur.

ÖZEL UYARI-5

Düzenli olarak yılın Ocak ve Temmuz aylarında denizcileri bilgilendirmek maksadıyla ilan olunan **DENİZ ASKERİ YASAK BÖLGELERİ VE DENİZ ÖZEL GÜVENLİK BÖLGELERİ** arka sayfalardadır. Denizcilere duyurulur.

DENİZ ASKERİ YASAK BÖLGELERİ VE DENİZ ÖZEL GÜVENLİK BÖLGELERİ

Aşağıda belirtilmiş olan Deniz Askeri Yasak Bölgeleri ve Deniz Özel Güvenlik Bölgelerine GİRMEK YASAKTIR. (Deniz Özel Güvenlik Bölgelerine Yetkililerden izin alınarak girilir)

(1) KARADENİZ – Samsun Deniz Askeri Yasak Bölgesi

- (a) 41°18'.65K, 36°20'.53D (*Sahil*)
- (b) 41°18'.61K, 36°20'.64D
- (c) 41°18'.43K, 36°20'.53D
- (d) 41°18'.47K, 36°20'.41D (*Sahil*)

İlgili Haritalar : TR 1311 (INT 3856)

(2) KARADENİZ – AMASRA Deniz Özel Güvenlik Bölgesi

- (a) 41°44'44"K, 32°23'22"D (*Sahil*)
- (b) 41°44'48"K, 32°23'38"D
- (c) 41°44'47"K, 32°23'46"D
- (d) 41°44'35"K, 32°23'56"D (*Sahil*)

İlgili Haritalar : TR 1131 (Amasra Planı) – 113

(3) KARADENİZ – K.Ereğli – Deniz Askeri Yasak Bölgesi

- (a) 41°17'.32K, 31°23'.77D (*Sahil*)
- (b) 41°16'.89K, 31°24'.09D (*Mevcut mendirek ucu*)
- (c) 41°17'.35K, 31°24'.60D (*Sahil*)

İlgili Haritalar : TR 1131 (Ereğli, Plan A) – 112 – 113

(4) İSTANBUL BOĞAZI –Umuryeri –Anadolu Kavağı –Anadolu Feneri– Türkeli –Deniz Askeri Yasak Bölgesi

- (a) 41°08'.78K, 29°04'.38D (*Sahil*)
- (b) 41°08'.80K, 29°04'.21D
- (c) 41°09'.75K, 29°04'.31D
- (d) 41°10'.04K, 29°04'.44D
- (e) 41°10'.20K, 29°05'.00D
- (f) 41°10'.24K, 29°05'.05D
- (g) 41°10'.41K, 29°05'.21D
- (h) 41°10'.76K, 29°05'.18D
- (i) 41°10'.82K, 29°05'.25D
- (j) 41°10'.95K, 29°05'.64D
- (k) 41°11'.00K, 29°06'.15D
- (l) 41°11'.03K, 29°06'.28D
- (m) 41°11'.37K, 29°06'.82D
- (n) 41°12'.10K, 29°07'.05D
- (o) 41°12'.07K, 29°07'.13D
- (ö) 41°12'.56K, 29°07'.80D
- (p) 41°13'.57K, 29°09'.78D
- (r) 41°13'.56K, 29°10'.42D
- (s) 41°14'.25K, 29°10'.37D
- (ş) 41°14'.23K, 29°12'.79D
- (t) 41°13'.89K, 29°12'.85D (*Sahil*)

İlgili Haritalar : TR 2927(Büyükdere, Plan C) – 2927(Beykoz, Plan B) – 2921 A – 1811(INT 3758) – 2921(INT 3756) – 181 – 111

DENİZ ASKERİ YASAK BÖLGELERİ VE DENİZ ÖZEL GÜVENLİK BÖLGELERİ

(5) İSTANBUL BOĞAZI –Rumelikavağı –Kanlıçınar –Deniz Askeri Yasak Bölgesi

- (a) 41°11'.39K, 29°04'.92D (*Sahil*)
- (b) 41°11'.36K, 29°05'.00D
- (c) 41°11'.35K, 29°05'.02D
- (ç) 41°12'.00K, 29°05'.68D
- (d) 41°12'.03K, 29°05'.78D
- (e) 41°12'.41K, 29°06'.46D
- (f) 41°12'.46K, 29°06'.39D
- (g) 41°12'.94K, 29°06'.89D
- (ğ) 41°13'.22K, 29°06'.52D
- (h) 41°14'.13K, 29°07'.23D
- (ı) 41°14'.83K, 29°05'.66D
- (i) 41°14'.77K, 29°05'.67D (*Sahil*)

İlgili Haritalar : TR 2921 A – 1811(INT 3758) – 2921(INT 3756) – 181 – 111

(6) MARMARA DENİZİ – Fenerbahçe D/G İstasyonu – Deniz Askeri Yasak Bölgesi (WGS84 DATUMU)

- (a) 40°58'.18K, 29°01'.90D (*Sahil*)
- (b) 40°57'.98K, 29°01'.98D
- (c) 40°57'.85K, 29°01'.95D
- (d) 40°58'.85K, 29°01'.38D
- (e) 40°58'.23K, 29°01'.38D
- (f) 40°58'.23K, 29°01'.80D
- (g) 40°58'.04K, 29°01'.95D (*Sahil*)

İlgili Haritalar : TR 2925 –2928 – 2923 (INT 3754) – 2921 B – 292

(7) MARMARA DENİZİ – Pendik - İstanbul Tersanesi Deniz Askeri Güvenlik Bölgesi

- (a) 40°51'30"K, 29°16'06"D (*Sahil*)
- (b) 40°51'21"K, 29°16'15"D
- (c) 40°51'09"K, 29°15'57"D
- (d) 40°51'19"K, 29°15'17"D
- (e) 40°51'36"K, 29°14'58"D
- (f) 40°52'10"K, 29°15'18"D
- (g) 40°52'12"K, 29°15'27"D (*Sahil*)

İlgili Haritalar : TR 2923 (INT 3754) – 2919 – 291 – 292

(8) MARMARA DENİZİ – Tuzla – Deniz Askeri Yasak Bölgesi

- (a) 40°49'.09K, 29°16'.17D (*Sahil*)
- (b) 40°49'.20K, 29°16'.03D
- (c) 40°49'.20K, 29°15'.81D
- (d) 40°48'.93K, 29°15'.50D
- (e) 40°48'.96K, 29°15'.29D
- (f) 40°48'.85K, 29°15'.29D
- (g) 40°48'.60K, 29°15'.46D
- (h) 40°48'.49K, 29°15'.52D
- (ı) 40°48'.37K, 29°15'.43D
- (i) 40°48'.31K, 29°15'.41D
- (j) 40°48'.17K, 29°15'.41D
- (k) 40°48'.30K, 29°15'.85D
- (l) 40°48'.62K, 29°15'.96D
- (m) 40°48'.66K, 29°15'.89D
- (n) 40°48'.72K, 29°15'.98D
- (o) 40°48'.77K, 29°16'.14D (*Sahil*)

İlgili Haritalar : TR 2923 (INT 3754) – 2919 – 291 – 292

DENİZ ASKERİ YASAK BÖLGELERİ VE DENİZ ÖZEL GÜVENLİK BÖLGELERİ

(9) MARMARA DENİZİ – İzmit Körfezi – İzmit Rafinerisi (TÜPRAŞ) Deniz Özel Güvenlik Bölgesi

- (a) 40°44'32"K, 29°47'07"D (Sahil)
- (b) 40°44'22"K, 29°46'44"D
- (c) 40°44'21"K, 29°45'26"D
- (d) 40°44'30"K, 29°45'06"D
- (e) 40°44'50"K, 29°45'06"D
- (f) 40°45'02"K, 29°45'14"D
- (g) 40°45'01"K, 29°45'40"D (Sahil)

İlgili Haritalar : TR 2915 – 2911 – 291

(10) MARMARA DENİZİ – İzmit Körfezi – Baş iskele Deniz Askeri Yasak Bölgesi

- (a) 40°43'02"K, 29°55'34"D (Sahil)
- (b) 40°43'16"K, 29°55'27"D
- (c) 40°43'43"K, 29°56'06"D
- (d) 40°43'16"K, 29°56'16"D (Sahil)

İlgili Haritalar : TR 2911 – 291

(11) MARMARA DENİZİ – İzmit Körfezi – Gölcük Deniz Askeri Yasak Bölgesi

- (a) 40°43'42"K, 29°47'59"D (Sahil)
- (b) 40°44'19"K, 29°48'31"D
- (c) 40°44'27"K, 29°49'22"D
- (d) 40°44'13"K, 29°49'55"D
- (e) 40°43'20"K, 29°49'54"D (Sahil)

İlgili Haritalar : TR 2915 – 2911 – 291

(12) MARMARA DENİZİ – İzmit Körfezi – Konca Deniz Askeri Yasak Bölgesi

- (a) 40°42'34"K, 29°42'29"D (Sahil)
- (b) 40°42'49"K, 29°42'29"D
- (c) 40°42'58"K, 29°42'54"D
- (d) 40°42'56"K, 29°43'52"D
- (e) 40°42'47"K, 29°43'52"D (Sahil)

İlgili Harita : TR 291

(13) MARMARA DENİZİ – İzmit Körfezi – Dil Burnu Deniz Askeri Yasak Bölgesi

- (a) 40°44'39"K, 29°30'50"D (Sahil)
- (b) 40°44'37"K, 29°31'45"D
- (c) 40°44'12"K, 29°31'45"D
- (d) 40°44'23"K, 29°30'45"D (Sahil)

İlgili Harita : TR 291

(14) MARMARA DENİZİ – Yalova – Deniz Askeri Yasak Bölgesi

- (a) 40°39'.98K, 29°18'.09D (Sahil)
- (b) 40°40'.05K, 29°18'.08D
- (c) 40°40'.06K, 29°18'.18D
- (d) 40°40'.01K, 29°18'.20D (Sahil)

İlgili Harita : TR 291

DENİZ ASKERİ YASAK BÖLGELERİ VE DENİZ ÖZEL GÜVENLİK BÖLGELERİ

(15) MARMARA DENİZİ – İmralı adası– Deniz Askeri Yasak Bölgesi

- (a) 40°28'00"K, 28°27'00"D
- (b) 40°37'00"K, 28°27'00"D
- (c) 40°37'00"K, 28°37'00"D
- (d) 40°28'00"K, 28°37'00"D

İlgili Haritalar : TR 2924 (İmralı Adası, Plan A) – 294 – 292 – 293 – 29 (INT 3708)

(16) MARMARA DENİZİ – Erdek Körfezi – Erdek Deniz Askeri Yasak Bölgesi

- (a) 40°23'58"K, 27°49'00"D (*Sahil*)
- (b) 40°23'04"K, 27°49'00"D
- (c) 40°23'04"K, 27°48'04"D (*Sahil*)

İlgili Haritalar : TR 2941 (Plan B) – 2941 (Plan A) – 296 – 294

(17) ÇANAkkALE BOĞAZI – Umurbey – Deniz Askeri Yasak Bölgesi

- (a) 40°15'19"K, 26°33'16"D
- (b) 40°15'58"K, 26°33'13"D
- (c) 40°16'07"K, 26°33'33"D
- (d) 40°15'58"K, 26°33'59"D

İlgili Haritalar : TR 212 A

(18) ÇANAkkALE BOĞAZI – Nara – Deniz Askeri Yasak Bölgesi

- | | |
|---|---|
| (a) 40°09'.43K, 26°24'.58D (<i>Sahil</i>) | (h) 40°11'.81K, 26°23'.96D |
| (b) 40°09'.40K, 26°24'.51D | (i) 40°11'.90K, 26°24'.03D |
| (c) 40°09'.83K, 26°24'.11D | (j) 40°12'.15K, 26°24'.90D |
| (d) 40°10'.57K, 26°24'.05D | (k) 40°12'.05K, 26°25'.20D |
| (e) 40°10'.91K, 26°24'.21D | (l) 40°11'.90K, 26°25'.41D |
| (f) 40°11'.30K, 26°24'.25D | (m) 40°11'.87K, 26°25'.37D (<i>Sahil</i>) |
| (g) 40°11'.58K, 26°24'.28D | |

İlgili Haritalar : TR 212 (INT 3750) – 212 B

(19) ÇANAkkALE BOĞAZI – Kumkale – Deniz Askeri Yasak Bölgesi

- (a) 40°00'20"K, 26°11'38"D (*Sahil*)
- (b) 40°00'27"K, 26°10'48"D
- (c) 40°01'00"K, 26°12'12"D
- (d) 40°00'58"K, 26°12'21"D
- (e) 40°00'36"K, 26°12'22"D
- (f) 40°00'36"K, 26°11'11"D (*Sahil*)

İlgili Haritalar : TR 212 (INT 3750) – 2134 – 213

(20) MARMARA DENİZİ – Marmara Ereğlisi – Botaş Deniz Özel Güvenlik Bölgesi

- (a) 40°59'.23K, 27°58'.82D (*Sahil*)
- (b) 40°59'.30K, 27°59'.32D
- (c) 40°59'.52K, 27°59'.50D
- (d) 40°59'.70K, 27°59'.52D
- (e) 40°59'.87K, 27°59'.42D
- (f) 41°00'.25K, 27°59'.00D (*Sahil*)

İlgili Haritalar : TR 2931 (Marmara Ereğlisi, Plan B) – 293

DENİZ ASKERİ YASAK BÖLGELERİ VE DENİZ ÖZEL GÜVENLİK BÖLGELERİ

(21) MARMARA DENİZİ – Silivri – Deniz Özel Güvenlik Bölgesi

- (a) 41°04'24"K, 28°11'45"D (Sahil)
- (b) 41°02'54"K, 28°11'18"D
- (c) 41°02'59"K, 28°11'48"D
- (d) 41°04'30"K, 28°11'00"D (Sahil)

İlgili Haritalar : TR 293 – 29 (INT 3708)

(22) EGE DENİZİ – Çandarlı Körfezi – Aliğa Özel Güvenlik Bölgesi

- (a) 38°49'57"K, 26°56'12"D (Sahil)
- (b) 38°50'04"K, 26°56'06"D
- (c) 38°50'16"K, 26°56'02"D
- (d) 38°50'24"K, 26°56'24"D
- (e) 38°50'25"K, 26°56'52"D
- (f) 38°50'18"K, 26°56'57"D
- (g) 38°50'18"K, 26°57'09"D
- (h) 38°50'13"K, 26°57'16"D
- (i) 38°49'52"K, 26°57'17"D
- (j) 38°49'41"K, 26°57'09"D
- (k) 38°49'21"K, 26°57'04"D
- (l) 38°49'00"K, 26°56'52"D
- (m) 38°48'53"K, 26°56'53"D
- (n) 38°48'46"K, 26°57'14"D
- (o) 38°48'49"K, 26°57'27"D
- (p) 38°48'40"K, 26°57'43"D
- (r) 38°48'17"K, 26°57'46"D (Sahil)

İlgili Haritalar : TR 2147 (Aliğa Planı) & 2147

(23) İZMİR KÖRFEZİ – Leventler Limanı Deniz Askeri Yasak Bölgesi

- (a) 38°39'.90K, 26°44'.53D (Sahil)
- (b) 38°40'.10K, 26°44'.30D
- (c) 38°40'.20K, 26°44'.00D
- (d) 38°39'.50K, 26°43'.13D
- (e) 38°39'.20K, 26°43'.10D
- (f) 38°36'.83K, 26°45'.32D
- (g) 38°36'.65K, 26°46'.50D
- (h) 38°36'.90K, 26°47'.23D (Sahil)

İlgili Haritalar : TR 2215 (Plan A) – 2149 – 2211 – 221 (INT 3784) – 22

(24) İZMİR KÖRFEZİ – Uzunada Deniz Askeri Yasak Bölgesi

- (a) 38°27'.40K, 26°42'.81D
- (b) 38°27'.32K, 26°43'.50D
- (c) 38°27'.33K, 26°44'.57D
- (ç) 38°27'.90K, 26°45'.35D
- (d) 38°28'.20K, 26°45'.52D
- (e) 38°29'.06K, 26°45'.52D
- (f) 38°29'.98K, 26°44'.97D
- (g) 38°31'.41K, 26°44'.58D
- (h) 38°31'.95K, 26°44'.53D
- (i) 38°32'.49K, 26°43'.91D
- (i) 38°33'.16K, 26°42'.79D
- (j) 38°33'.32K, 26°41'.41D
- (k) 38°31'.94K, 26°41'.13D
- (l) 38°29'.78K, 26°40'.89D
- (m) 38°28'.52K, 26°41'.17D

İlgili Haritalar : TR 2210 – 2211 – 2213 – 2214 – 2215 – 221 (INT 3784) – 22

DENİZ ASKERİ YASAK BÖLGELERİ VE DENİZ ÖZEL GÜVENLİK BÖLGELERİ

(25) İZMİR KÖRFEZİ – Menteş Deniz Askeri Yasak Bölgesi

- (a) 38°24'22"K, 26°41'11"D (Sahil)
- (b) 38°24'19"K, 26°41'01"D
- (c) 38°24'32"K, 26°40'50"D
- (d) 38°25'01"K, 26°40'49"D
- (e) 38°26'21"K, 26°42'24"D
- (f) 38°26'25"K, 26°43'00"D
- (g) 38°26'24"K, 26°43'29"D
- (h) 38°26'23"K, 26°43'42"D
- (i) 38°26'03"K, 26°44'13"D
- (k) 38°25'31"K, 26°44'39"D
- (l) 38°24'49"K, 26°44'28"D
- (m) 38°24'46"K, 26°44'17"D (Sahil)

İlgili Haritalar : TR 2213 – 2214 – 221 (INT 3784)

(26) İZMİR KÖRFEZİ – Naldöken Deniz Askeri Yasak Bölgesi

- (a) 38°27'.93K, 27°08'.38D (Sahil)
- (b) 38°27'.78K, 27°08'.40D
- (c) 38°27'.72K, 27°08'.35D
- (d) 38°27'.62K, 27°08'.12D
- (e) 38°27'.55K, 27°08'.08D
- (f) 38°27'.48K, 27°07'.88D
- (g) 38°27'.53K, 27°07'.58D (Sahil)

İlgili Haritalar : TR 2212 (INT 3785) – 221 (INT 3784)

(27) EGE DENİZİ – İzmir – Naldöken SG Deniz Askeri Yasak Bölgesi

- (a) 38°28'.10K, 27°09'.46D (Sahil)
- (b) 38°28'.09K, 27°09'.42D
- (c) 38°28'.04K, 27°09'.40D
- (d) 38°28'.04K, 27°09'.36D
- (e) 38°28'.10K, 27°09'.35D (Sahil)

İlgili Harita : TR 2212 (INT 3785)

(28) İZMİR KÖRFEZİ – Yenikale Deniz Askeri Yasak Bölgesi

- (a) 38°24'.89K, 27°00'.97D (Sahil)
- (b) 38°24'.92K, 27°00'.83D
- (c) 38°25'.03K, 27°00'.95D
- (d) 38°25'.15K, 27°00'.92D
- (e) 38°25'.28K, 27°01'.02D
- (f) 38°25'.22K, 27°01'.18D
- (g) 38°25'.05K, 27°01'.40D
- (h) 38°24'.94K, 27°01'.28D (Sahil)

İlgili Haritalar : TR 2212 (INT 3785) – 221 (INT 3784)

(29) EGE DENİZİ – Gerence Körfezi Deniz Askeri Yasak Bölgesi

- (a) 38°28'.80K, 26°24'.30D (Sahil)
- (b) 38°29'.80K, 26°20'.00D
- (c) 38°23'.70K, 26°15'.83D
- (d) 38°23'.70K, 26°24'.00D
- (e) 38°26'.63K, 26°27'.60D
- (f) 38°28'.28K, 26°27'.00D (Sahil)

İlgili Haritalar : TR 2224 – 2223 – 2210 – 221 (INT 3784) – 222 – 22B

DENİZ ASKERİ YASAK BÖLGELERİ VE DENİZ ÖZEL GÜVENLİK BÖLGELERİ

(30) EGE DENİZİ – Akbük Deniz Askeri Yasak Bölgesi

- (a) 37°22'20"K, 27°19'21"D (*Sahil*)
- (b) 37°22'07"K, 27°19'34"D
- (c) 37°21'44"K, 27°19'34"D
- (d) 37°21'43"K, 27°19'13"D (*Sahil*)

İlgili Haritalar : TR 2245

(31) AKDENİZ – Marmaris Karaağaç Limanı - Aksaz Deniz Askeri Yasak Bölgesi

36°48'48"K, 28°27'42"D Gökyar Burnu ile 36°47'24"K, 28°24'24"D Turnalı Burnu hattını birleştiren çizginin kuzey tarafı ile sahil arası.

İlgili Harita : TR 312

(32) AKDENİZ – Antalya Deniz Askeri Yasak Bölgesi

- (a) 36°49'42"K, 30°36'08"D (*Sahil*)
- (b) 36°49'34"K, 30°36'27"D
- (c) 36°49'50"K, 30°36'44"D (*Mendirek*)
- (d) 36°49'53"K, 30°36'33"D (*Rıhtım ucu*)
- (e) 36°49'55"K, 30°36'22"D (*Rıhtım*)

İlgili Haritalar : TR 3221 (INT 3653) (Plan A) & 3221 (INT 3653) – 3222 (INT 3652) – 322 (INT 3651)

(33) AKDENİZ – Mersin Askeri Limanı – Deniz Askeri Yasak Bölgesi

- (a) 36°48'21"K, 34°39'11"D (*Rıhtım Köşesi*)
- (b) 36°48'20"K, 34°39'20"D (*Rıhtım Köşesi*)
- (c) 36°48'30"K, 34°39'19"D
- (d) 36°48'30"K, 34°39'32"D

İlgili Haritalar : TR 3331 (INT 3657) – 333 (INT 3656)

(34) AKDENİZ – İskenderun Körfezi – Sugözü (İSKEN) Deniz Özel Güvenlik Bölgesi

- (a) 36°50'.391K, 35°53'.423D (*Sahil*)
- (b) 36°50'.334K, 35°53'.424D
- (c) 36°50'.267K, 35°53'.710D
- (d) 36°50'.091K, 35°53'.682D
- (e) 36°49'.991K, 35°53'.879D
- (f) 36°49'.918K, 35°53'.952D
- (g) 36°49'.854K, 35°53'.975D
- (h) 36°49'.788K, 35°53'.978D
- (i) 36°49'.730K, 35°53'.955D
- (j) 36°49'.694K, 35°53'.930D
- (k) 36°49'.647K, 35°53'.870D
- (l) 36°49'.599K, 35°53'.701D
- (m) 36°49'.612K, 35°53'.608D
- (n) 36°49'.777K, 35°53'.266D
- (o) 36°49'.715K, 35°52'.978D
- (p) 36°49'.723K, 35°52'.911D
- (r) 36°49'.629K, 35°52'.668D
- (s) 36°49'.672K, 35°52'.503D
- (t) 36°49'.664K, 35°52'.470D (*Sahil*)

İlgili Haritalar : TR 3343 – 334 (INT 3660)

DENİZ ASKERİ YASAK BÖLGELERİ VE DENİZ ÖZEL GÜVENLİK BÖLGELERİ

(35) AKDENİZ – İskenderun Körfezi – Botaş (Ceyhan) Deniz Özel Güvenlik Bölgesi

- (a) 36°52' 03"K, 35°54' 53"D (Sahil)
- (b) 36°51' 39"K, 35°55' 20"D
- (c) 36°50' 50"K, 35°54' 40"D
- (d) 36°50' 06"K, 35°55' 13"D
- (e) 36°49' 59"K, 35°56' 22"D
- (f) 36°51' 30"K, 35°58' 30"D
- (g) 36°53' 24"K, 35°56' 42"D (Sahil)

İlgili Haritalar : TR 3343 – 334 (INT 3660) – 33 (INT 3602)

(36) AKDENİZ – İskenderun Körfezi – Botaş (Dörtüyl) Deniz Özel Güvenlik Bölgesi

- (a) 36°52' 12.166"K, 36°08' 00.520"D (Sahil)
- (b) 36°51' 34.852"K, 36°07' 06.363"D
- (c) 36°50' 45.266"K, 36°07' 57.771"D
- (d) 36°51' 23.143"K, 36°08' 53.146"D (Sahil)

İlgili Haritalar : TR 3343 – 334 (INT 3660) – 33 (INT 3602)

(37) AKDENİZ – İskenderun Körfezi – İSDEMİR Deniz Özel Güvenlik Bölgesi

- (a) 36°45' 13.880"K, 36°11' 31.064"D (Sahil)
- (b) 36°45' 11.360"K, 36°11' 21.927"D
- (c) 36°44' 39.862"K, 36°11' 20.658"D
- (d) 36°44' 04.083"K, 36°11' 30.428"D
- (e) 36°43' 50.575"K, 36°11' 07.947"D
- (f) 36°43' 23.919"K, 36°10' 51.995"D
- (g) 36°43' 09.789"K, 36°11' 51.852"D (Sahil)

İlgili Haritalar : TR 3344 (İSDEMİR Limanı, Plan A) – 3342 – 334 (INT 3660)

(36) AKDENİZ – İskenderun Sarıseki Deniz Askeri Yasak Bölgesi

- (a) 36°39'28"K, 36°12'49"D (Sahil)
- (b) 36°39'26"K, 36°12'26"D
- (c) 36°39'30"K, 36°12'17"D
- (d) 36°39'37"K, 36°12'19"D
- (e) 36°39'43"K, 36°12'55"D (Sahil)

İlgili Haritalar : TR 3342 (INT 3661) – 334 (INT 3660)

(37) AKDENİZ – İskenderun Uluçınar Deniz Askeri Yasak Bölgesi

- (a) 36°24'53"K, 35°53'09"D (Sahil)
- (b) 36°25'04"K, 35°53'09"D
- (c) 36°25'08"K, 35°52'52"D
- (d) 36°25'05"K, 35°52'45"D
- (e) 36°24'44"K, 35°52'29"D
- (f) 36°24'41"K, 35°52'32"D (Sahil)

İlgili Haritalar : TR 334 (INT 3660) (Uluçınar Planı) & 334 (INT 3660) – 335

Not: Deniz Askeri Yasak Bölgeleri ve Deniz Özel Güvenlik Bölgelerinin kroki haritaları Denizcilere İlanlar Yılığr 2008 Bölüm 19'dadır.

(1) SEYİR, HİDROGRAFI VE OŞİNOGRAFI DAİRESİ BAŞKANLIĞI WEB SİTESİ

Haftalık Denizcilere İlanlar Bülteni, ACROBAT READER programı ile okunabilecek formatta internet adresimizde yayımlanmaktadır.

<http://www.shodb.gov.tr>

(2) SEYİR, HİDROGRAFI VE OŞİNOGRAFI DAİRESİ BAŞKANLIĞI TRT – TELETEKS YAYINLARI

Arızalı seyir yardımcılarının denizcilere duyurulması amacıyla hazırlanan TELETEKS sayfası, TRT – TELEGÜN (TELETEKS)'de 193 sayfa numarası ve "ARIZALI SEYİR YARDIMCILARI" başlığı altında hizmet sunmaktadır.

(3) SEYİR, HİDROGRAFI VE OŞİNOGRAFI DAİRESİ BAŞKANLIĞI DENİZCİLERE İLANLAR KÜMÜLATİF LİSTESİ

Seyir, Hidrografi ve Oşinografi Dairesi Başkanlığımızın internet sayfasında 2000 yılından itibaren TÜRK HARİTALARINA gelen Denizcilere İlanların listesi "KÜMÜLATİF LİSTE" adı altında yayımlanmaktadır.

(4) NAVTEKS YAYINLARI

Türk Telekom Telsiz İşletme Müdürlüğü tarafından deniz haberleşme hizmetinin GMDSS'e uygun hale getirilmesi amacıyla 518 KHz.'e ilave olarak 490 KHz ve 4209.5 KHz üzerinden TÜRKÇE olarak aşağıdaki periyotlarda yayım yapılmaktadır.

| 490 KHz. için ; | YAYIN KODU | YAYIN ZAMANI (UTC) | | | | | | | |
|-----------------|------------|--------------------|-------|-------|-------|-------|-------|--|--|
| SAMSUN | A | 00.00 | 04.00 | 08.00 | 12.00 | 16.00 | 20.00 | | |
| İSTANBUL | B | 00.10 | 04.10 | 08.10 | 12.10 | 16.10 | 20.10 | | |
| İZMİR | C | 00.20 | 04.20 | 08.20 | 12.20 | 16.20 | 20.20 | | |
| ANTALYA | D | 00.30 | 04.30 | 08.30 | 12.30 | 16.30 | 20.30 | | |

4209.5 KHz. için ;

| | | | | | | | | | |
|----------|---|-------|-------|-------|-------|-------|-------|--|--|
| İSTANBUL | M | 02.00 | 06.00 | 10.00 | 14.00 | 18.00 | 22.00 | | |
|----------|---|-------|-------|-------|-------|-------|-------|--|--|

(5) DGPS YAYINLARI

Türk Boğazları Gemi Trafik Hizmetleri (TBGTH) kapsamında İstanbul ve Çanakkale Boğazlarına tesis edilen ve yayıma başlayan DGPS istasyonlarına ait bilgiler aşağıda olduğu gibidir.

| İSTASYON BİLGİLERİ | İSTANBUL BOĞAZI | ÇANAKKALE BOĞAZI |
|----------------------|--------------------------|------------------------|
| (A) İstasyon Adı | : Rumeli Feneri | Kumkale |
| (B) Gönderici ID Nu. | : 373 | 374 |
| (C) Referans ID Nu. | : 545 / 546 | 547 / 548 |
| (Ç) İstasyon Mevkii | : 41°14'.19K, 29°06'.46D | 39°59'.37K, 26°10'.84D |
| (D) Etkin Menzli | : 160 Mil | 160 Mil |
| (E) Yayım Tipi | : RTCM | RTCM |
| (F) Yayım Frekansı | : 301 KHZ | 307.5 KHZ |
| (G) Kullanılan Datum | : WGS - 84 | WGS - 84 |

HİDROGRAFİK MEMORANDUM

1. 11 Nisan 1966 gün ve 12271 sayılı resmi gazetede yayınlanan 6/9218 sayılı BAKANLAR KURULU KARARNAMESİ ve 1738 sayılı Seyir ve Hidrografi Hizmetleri kanunu uyarınca denizcilerimiz tarafından Seyir ve Deniz Emniyetini doğrudan etkileyen aşağıda belirtilen hususların Seyir, Hidrografi ve Oşinografi Dairesi Başkanlığına bildirilmesi gerekmekte olup, can ve mal emniyetini sağlamaya yönelik çalışmalara tüm denizcilerin katılmasını bekleriz.

a. Liman ve kıyılarda mevcut harita ve planlara göre meydana gelmiş değişiklikler, ilaveler ve uyumsuzluklar var mı? (Örneğin yeni rıhtım, yeni iskele, mendirek, denizin doldurulması, batık, deşarj, yeni fener, şamandıra tesisi, tarama, yat limanı, balıkçı barınağı, havuz, ponton, çekek yeri, dolfin, balık çiftliği v.b.)

b. Liman sınırları içinde tespit edilen/rapor edilen derinlik değişikliği mevcut mu?

c. Liman yaklaşımında sahil görünümünde harita ve kılavuz kitaplarına göre meydana gelmiş değişiklikler var mı?

d. Işıklı ve bağlama şamandıralarının şekil ve renk bakımından harita ve notik yayınlarla uyumsuzluğu var mı?

e. Fenerler ve sis işaretleri, ışıklı şamandıraların harita ve notik yayınlar ile uyumsuzluğu mevcut mu?

f. Görülecek tehlikeli yüzer cisimler.

g. Bildirilmesinde gerek duyulan diğer hususlar.

2. Yukarıda belirtilen hususların bildirilmesi durumunda bölgedeki en büyük ölçekli harita kullanılmalı ve mümkün olduğu takdirde kroki gönderilmelidir.

3. Tespit edilen derinlik değişikliklerinde kullanılan iskandil (Echo Sounder) cihazının marka ve modeli ile İskandil kağıdının gönderilmesi yararlı olacaktır.

4. Tespit edilen uyumsuzlukta koordinat bildirildiğinde elde edilen koordinatın hangi datumda (ED50, WGS84, PULKOVA 1942 vd) alındığının bildirilmesi hassasiyet açısından yararlı olacaktır.

Seyir, Hidrografi ve Oşinografi Dairesi Başkanlığı

Memoranduma esas teşkil eden bilginin genel yeri :

Memoranduma esas teşkil eden bilginin cinsi :

Memoranduma esas teşkil eden bilginin koordinatları :.....K.....D.

Etkilenen Türk Seyir haritaları :

Açıklamalar :

SEYİR, HİDROGRAFI VE OŞİNOGRAFI
DAİRESİ BAŞKANLIĞI

34805 ÇUBUKLU/İSTANBUL

1738 Sayılı Yasa ve 6/6218 Sayılı Bakanlar Kurulu Kararnamesi uyarınca Posta ücretinden muaftr.

TCG

TCSG

M/S

S/S

| Kaptan/Komutan | Ünvanı/Rütbesi | Adı ve Soyadı | İmzası |
|----------------|----------------|---------------|--------|
| Gün / /2008 | | | |