

ISSN 1303-5568



PARAGRAF NUMARALARI :

127 - 132

SAYI : 26

28 HAZİRAN 2008

HAFTALIK DENİZCİLERE İLANLAR BÜLTENİ

SEYİR, HİDROGRAFI VE OŞİNOGRAFI DAİRESİ BAŞKANLIĞI
34805 ÇUBUKLU / İSTANBUL

TELEFON : 0 216 322 25 80 (4 Hat)
BELGEGEÇER : 0 216 331 05 25

E-Posta : info@shodb.gov.tr
İnternet : <http://www.shodb.gov.tr>

Haftalık Denizcilere İlanlar; yayın tarihinden bir gün önce Başkanlığımız internet sitesinde yayımlanmaktadır.

SEYİR, HİDROGRAFI VE OŞİNOGRAFI DAİRESİ BAŞKANLIĞINDAN YAPILACAK HARİTA TALEPLERİ

Seyir Haritaları en son düzeltmeleri işlenmiş olarak, Bütünleşik Malzeme Yönetim Sistemi (BMYs) stok ve kayıt işlemleri yapılarak karşılanması gerektiğinden, çok miktardaki son kullanıcı taleplerin karşılanması için Seyir, Hidrografi ve Oşinografi Dairesi Başkanlığı Harita Mal Saymanlığı ile koordine edilerek gelinmesi ilgililere duyurulur.

Koordine Edilecek Makam/Kısım : Harita Mal Saymanlığı
E-Posta : haritasatis@shodb.gov.tr
İnternet : http://www.shodb.gov.tr
Telefon : 0 216 322 25 80 (4 Hat) Dahili: 4230-4232
Belgegeçer : 0 216 331 05 25

HARİTA VE NOTİK YAYIN TEMİNİ

Başkanlığımız tarafından üretilen harita ve notik yayınlar, Başkanlığımızda satıldığı gibi, yetkili satış bayilerinde de satılmaktadır. İhtiyaç sahipleri, ihtiyaçları olan harita ve notik yayınları Başkanlığımız ve aşağıda adresleri belirtilen Satış Bayilerinden ücreti karşılığında temin edebilirler. Bayilerde satışa sunulan harita ve notik yayınların satış fiyatları, Başkanlığımız satış fiyatları ile aynıdır.

AKADEMİ DENİZCİLİK TİC. VE LTD. ŞTİ. Kemeraltı Cad. Nu.:22 Karaköy/İSTANBUL Telefon : 0 212 251 82 49 Belgegeçer : 0 212 251 85 59 admin@akademidenizcilik.com	MİLTA TUR. İŞL. A.Ş. BODRUM MARİNA ŞB. Neyzen Tefik Cad. Nu.:5 Bodrum/MUĞLA Telefon : 0 252 316 18 60 Belgegeçer : 0 252 316 14 06 ayberk_melk@hotmail.com	ELEKTRONİK HARİTA BAYİSİ - DOĞA TEKNOLOJİ YAZILIM DAN. SAN. TİC. LTD. ŞTİ. Osmanağa Mh. Karadut Sk. Ürer Han Nu.:29 Kat:3 D:11 Kadıköy/İSTANBUL Telefon : 0 216 414 91 10 Belgegeçer : 0 216 414 91 11
ATA DENİZCİLİK Çankaya Mh. Silişke Cd. Üzüm İş Merkezi Kat: 1 D:44 MERSİN Telefon : 0 324 237 75 37 Belgegeçer : 0 324 237 75 47 info@atadenizcilik.com	ŞENTÜRK DENİZ MALZ. SAN. VE TİC. Tuzla Gemi Yan Sanayi Gıptaş Sitesi A Blok Nu.:14 İçmeler-Tuzla/İSTANBUL Telefon : 0 216 447 03 62 Belgegeçer : 0 216 447 03 73 senturkdenizcilik@senturkdenizcilik.com	ELEKTRONİK HARİTA BAYİSİ - IDEAL TEKNOLOJİ BİLİŞİM ÇÖZÜMLERİ A.Ş. Cumhuriyet Cd. Yeniparseller Sk. Nu.:20 B Blok Kavacık/Beykoz-İSTANBUL Telefon : 0 216 680 07 07 Belgegeçer : 0 216 680 07 03
AMATÖR DENİZCİLİK FEDERASYONU İKT. İŞL. Ataköy Marina sahil Yolu Ataköy/İSTANBUL Telefon : 0 212 559 98 72-73 Belgegeçer : 0 212 560 69 37	THOMAS GUNN YASDEN DZ.MLZ. LTD. ŞTİ. İçmeler Mevkii Sahil Yolu Cd. Denizciler Tic. Mrk. Nu.:25 D:21-22-27 Tuzla/İSTANBUL Telefon : 0 216 493 74 01 Belgegeçer : 0 216 493 74 02	
ANT TURİZM İNŞ.SAN. VE TİC.LTD.ŞTİ. Küçükköy Sanayi Sitesi Nu.: 19 Bodrum/MUĞLA Telefon : 0 252 313 05 60 Belgegeçer : 0 252 316 47 14 Atillaok@superonline.com	UMUT DENİZCİLİK GEMİ VE YAT MLZ. TİC. LTD. ŞTİ. Kılıçalıpaşa Mescit Sk.Nu.:13 Karaköy/İSTANBUL Telefon : 0 212 251 81 02 Belgegeçer : 0 212 251 78 49 umutdenizcilik@hotmail.com	
DENİZCİLER DAY. DER. İKTİSADİ İŞL. Fener Kalamış Cad. Yelken Sk. Nu.:3/5 Deniz Apt. Kalamış/İSTANBUL Telefon : 0 216 336 46 53 Belgegeçer : 0 216 336 98 46 ddd@ddd.org.tr	VİRA DENİZCİLİK Kemankeş Mh. Karamustafapaşa Sk. Nu.:59-61 Karaköy/İSTANBUL Telefon : 0 212 244 47 13 Belgegeçer : 0 212 251 74 51 Info@viradenizcilik.com	
KAPTAN YAYINCILIK VE GIDA SAN. TİC. LTD. ŞTİ. İstiklal Cad. Nu.:395(Yeni 199/A) Beyoğlu/İSTANBUL Telefon : 0 212 249 88 93 Belgegeçer : 0 212 243 84 82 Info@denizlerkitapevi.com	YATMAR YATÇILIK, DENİZCİLİK TUR. SAN. VE TİC. A.Ş. Kızılay Cad. Nu.:3 Alsancak/İZMİR Telefon : 0 232 421 70 88 Belgegeçer : 0 232 463 15 33 Yatmar@yatmar.com	
MARINE MARKET DZ.SAN. VE TİC.LTD.ŞTİ. Hacı Mimi Mh. Necatibey Cad. Galata Beyazıt Sk. Nu.: 20 Tophane/İSTANBUL Telefon : 0 212 245 94 31-33 Belgegeçer : 0 212 245 94 35 info@marine-market.com	YILMAZ DENİZ MOTORLARI TİC. LTD. ŞTİ. Kiremithane Mah. Cengiztopel Cd. Torpil Apt. Nu.:52 MERSİN Telefon : 0 324 237 12 80 Belgegeçer : 0 324 237 02 61	
MARLIN YAT TURİZM SAN. LTD. ŞTİ. Sarıana Mh. 26..Sk. Kadir Yüzak Ap. Nu.:1 48700 Marmaris/MUĞLA Telefon : 0 252 412 14 41-42 Belgegeçer : 0 252 412 14 13 Info@marlin.com.tr	ZEKİ KEBİR YAY. DAĞ. PAZ. KIRT. İLT. TUR. TİC. LTD. ŞTİ. Cumhuriyet Mh. Göcek/Muğla Telefon : 0 252 645 10 14 Belgegeçer : 0 252 645 16 82	

İÇİNDEKİLER

Bölüm 1	Türk Seyir ve Yat Haritalarına Ait Düzeltmeler
Bölüm 2	Notik Yayınlar Ait Değişme/Düzeltmeler ve Bildirileri
Bölüm 3	Yerli Kaynaklı Seyrüsefere Ait Bildiriler
Bölüm 4	Yabancı Kaynaklı Seyrüsefere Ait Bildiriler
Bölüm 5	Denizcilere Özel Uyarılar
Bölüm 6	Bilgilendirme

AÇIKLAMA

- 1. HAFTALIK DENİZCİLERE İLANLAR YAYINI, KARADENİZ - MARMARA DENİZİ - EGE DENİZİ - AKDENİZ'E AIT YÜRÜRLÜKTEKİ TÜRK SEYİR VE YAT HARİTALARI FOLYOLARINI KAPSAR.**
- 2. COĞRAFİ MEVKİLER; BÖLGEDEKİ EN BÜYÜK ÖLÇEKLİ HARİTAYA GÖRE VE HARİTA DATUMUNA UYGUN OLARAK VERİLMİŞTİR.**
- 3. KERTERİZLER; 000°-360°(HAKİKİ) SAAT YELKOVANI YÖNÜNDEDİR. FENERLERİN KERTERİZLERİ DENİZDEN KERTERİZ ALMA ESASINA GÖRE VERİLMİŞTİR.**
- 4. GEÇİCİ İLANLARIN PARAGRAF NUMARALARI YANINA (T)(*) KONULMUŞTUR.**
- 5. DENİZCİLERİN, SEYİR EMNİYETİNE TEHLİKE TEŞKİL EDEN DURUMLARI, BU İLANIN SONUNDA VERİLEN HİDROGRAFİK MEMORANDUM'DAKİ ESASLARA UYGUN OLARAK KAPAK SAYFASINDA BELİRTİLEN ADRESE(**) BİLDİRMELERİ CAN VE MAL EMNİYETİ BAKIMINDAN ÖNEMLİDİR.**
- 6. SEYİR, HİDROGRAFİ VE OŞİNOGRAFİ DAİRESİ BAŞKANLIĞI YAYINLARI BAŞKANLIĞIMIZ HARİTA SATIŞ KISMINDA VE SAYFA-I'DE BELİRTİLEN YETKİLİ SATIŞ BAYİLİKLERİNDE SATILMAKTADIR.**

(* Geçici İlanlar (T) ve Ön Hazırlık amaçlı ilanlar (P); seyir haritalarına kurşun kalemle işlenecektir.

(**) Hidrografik Memorandum gönderimi 11 Nisan 1966 gün ve 12271 sayılı Resmi Gazetede yayınlanan 1738 sayılı yasa 6/6218 sayılı Bakanlar Kurulu Kararnamesi uyarınca Posta ücretinden muaftır.

TÜRK SEYİR HARİTALARI SON DÜZELTME PARAGRAF NUMARALARI

TR Harita Nu.	Son Düzeltme Paragraf Nu.	TR Harita Nu.	Son Düzeltme Paragraf Nu.	TR Harita Nu.	Son Düzeltme Paragraf Nu.
2	10-037-07	113	03-011-08	295 (INT 3752)	49-265-07
3	10-037-07	121	Y.YAYIN24/XII/07	296	47-249-07
4	Y.YAYIN13/X/07	122	01-002-08	311	13-058-07
10 (INT 310)	24-117-08	123	01-002-08	312	48-258-07
10 A	26-128-08	131	22-103-08	313	42-222-07
10 B	22-103-08	132	23-111-08	321	35-182-07
11 (INT 3802)	26-128-08	133	42-219-07	322 (INT 3651)	35-183-07
12 (INT 3804)	27-113-07	141	27-111-07	323	41-216-07
13 (INT 3806)	22-103-08	142	47-230-06	324	10-044-08
14	31-150-06	143	23-111-06	331	01-005-08
14 A	01-001-07	144	23-110-08	332	24-119-08
15	04-016-08	151	51/52-276-07	333 (INT 3656)	24-119-08
16	25-121-08	152	25-122-08	334 (INT 3660)	25-125-08
17	12-054-08	154	04-016-08	335	24-119-08
18 (INT 3800)	26-128-08	161	10-043-08	341	Y.YAYIN29/XII/07
19	22-101-08	162	48-235-06	342	49-241-06
20	26-132-08	171	24-116-08	343	24-097-07
20 A	26-132-08	172	12-054-08	344	18-068-07
21	26-130-08	181	28-117-07	345	06-030-08
22 A	13-058-08	193	05-020-08	1121	24-117-08
22 B	16-074-08	211	26-129-08	1131	22-104-08
23	26-130-08	212 (INT 3750)	23-114-08	1231	01-002-08
24	26-131-08	212 A	16-073-08	1311 (INT3856)	17-077-08
25	26-132-08	212 B	26-129-08	1321	27-112-07
26	23-115-08	213	26-129-08	1331	Y.YAYIN 23/II/08
29 (INT 3708)	26-129-08	214	Y.YAYIN 22/III/08	1332	Y.YAYIN 19/IV/08
30 (INT 308)	19-085-08	215	45-239-07	1401	47-230-06
31	13-058-08	221 (INT3784)	16-074-08	1402	26-127-08
32 (INT 3600)	07-031-08	222	44-234-07	1411 (INT3860)	27-111-07
33 (INT 3602)	13-059-08	223	19-090-08	1421	06-022-06
34	18-068-07	224	06-028-08	1431	23-111-06
35	37-200-07	291	23-113-08	1501	32-145-07
36	15-069-08	292	14-060-08	1611	10-042-08
111	26-128-08	293	20-094-08	1722	09-028-07
112	24-117-08	294	20-094-08	1723	18-083-08

TÜRK SEYİR HARİTALARI SON DÜZELTME PARAGRAF NUMARALARI

TR Harita Nu.	Son Düzeltme Paragraf Nu.	TR Harita Nu.	Son Düzeltme Paragraf Nu.	TR Harita Nu.	Son Düzeltme Paragraf Nu.
1811 (INT3758)	26-128-08	2919	23-113-08	3402	06-030-08
1821	47-231-06	2920	11-048-08	3403	17-080-08
1822	25-123-08	2921 (INT3756)	26-128-08	8005	Y.YAYIN20/XII/75
1911	21-097-08	2921 A	26-128-08	8006	49-267-07
2111	33-160-07	2921 B	25-124-08		
2121	22-105-08	2922	11-048-08		
2131	Y.YAYIN 08/III/08	2923 (INT3754)	23-113-08		
2132	24-118-08	2924	16-072-08		
2134	26-129-08	2925	13-056-08		
2136	22-105-08	2926	29-121-07		
2141	39-205-07	2927	25-124-08		
2142	08-027-07	2928	25-124-08		
2143	50-274-07	2929	51/52-279-07		
2144	18-084-08	2931	11-048-08		
2145	18-084-08	2941	47-249-07		
2146	18-084-08	2942	07-031-06		
2147	03-007-07	3110	13-057-08		
2149	33-165-07	3111	13-057-08		
2210	45-238-07	3112	35-179-07		
2211	37-183-06	3113	10-052-06		
2212 (INT3785)	17-079-08	3121	41-215-07		
2213	16-074-08	3122	24-096-06		
2214	14-063-08	3131	30-136-07		
2215	13-047-07	3211	15-056-07		
2223	18-084-07	3212	35-182-07		
2224	36-189-07	3221 (INT3653)	42-223-07		
2231	18-084-08	3222 (INT3652)	08-037-08		
2235	33-168-07	3223	Y.Hrt.24/III/07		
2241	29-123-07	3331 (INT3657)	07-032-07		
2245	22-106-08	3341	13-059-08		
2246	43-229-07	3342 (INT3661)	19-092-08		
2247	22-107-08	3343	34-177-07		
2248	43-230-07	3344	07-033-08		
2911	21-100-08	3361	09-045-06		
2916	11-048-08	3401	24-097-07		

TÜRK YAT HARİTALARI SON DÜZELTME PARAGRAF NUMARALARI

Yat Harita Nu.	Son Düzeltme Paragraf Nu.	Yat Harita Nu.	Son Düzeltme Paragraf Nu.	Yat Harita Nu.	Son Düzeltme Paragraf Nu.
3001_1	06-028-08	2901_1	20-094-08		
3001_2	43-230-07	2901_2	Y.Hrt. 01/III/08		
3001_3	01-004-07	2901_3	Y.Hrt. 01/III/08		
3001_4	06-028-08	2901_4	Y.Hrt. 01/III/08		
3001_5	01-004-07	2901_5	20-094-08		
3001_6	35-178-07	2901_6	Y.Hrt. 01/III/08		
3001_7	01-004-07	2901_7	23-113-08		
3001_8	35-179-07	2901_8	Y.Hrt. 01/III/08		
3001_9	25-128-06	2901_9	Y.Hrt. 01/III/08		
3001_10	32-147-07	2901_10	Y.Hrt. 01/III/08		
3001_11	41-215-07	2901_11	Y.Hrt. 01/III/08		
3002_1	48-258-07	2901_12	Y.Hrt. 01/III/08		
3002_2	35-181-07	2901_13	Y.Hrt. 01/III/08		
3002_3	29-142-06	2901_14	21-099-08		
3002_4	35-182-07	2901_15	Y.Hrt. 01/III/08		
3002_5	19-091-08	2901_16	23-113-08		
3002_6	Y.Hrt. 27/V/06	2901_17	Y.Hrt. 01/III/08		
3002_7	24-096-07	2901_18	Y.Hrt. 01/III/08		
3002_8	42-222-07	2901_19	Y.Hrt. 01/III/08		
3002_9	19-091-08	2901_20	Y.Hrt. 01/III/08		
3002_10	35-182-07	2901_21	Y.Hrt. 01/III/08		
2004_1	06-028-08	2901_22	Y.Hrt. 01/III/08		
2004_2	Y.Hrt. 26/V/07				
2004_3	43-229-07				
2004_4	43-230-07				
2004_5	43-230-07				
2004_6	32-146-07				
2004_7	02-010-08				
2004_8	Y.Hrt. 26/V/07				
2004_9	33-169-07				
2004_10	33-169-07				
2004_11	Y.Hrt. 26/V/07				
2004_12	Y.Hrt. 26/V/07				
2004_13	Y.Hrt. 26/V/07				
2004_14	43-230-07				

PARAGRAF NUMARALARI

Paragraf Nu.	Sayfa Nu.	Paragraf Nu.	Sayfa Nu.	Paragraf Nu.	Sayfa Nu.
127	1.2				
128	1.2 - 1.3				
129	1.3 - 1.4				
130	1.4				
131	1.5				
132	1.5				

İLGİLİ PARAGRAFLARIN ETKİLEDİĞİ HARİTA NUMARALARI

Harita Nu.	Paragraf Nu.	Harita Nu.	Paragraf Nu.
TR 10A	128		
TR 11 (INT 3802)	128		
TR 18 (INT 3800)	128		
TR 20	132		
TR 20A	129 - 132		
TR 21	129 - 130		
TR 23	130		
TR 24	131		
TR 25	132		
TR 29 (INT 3708)	129		
TR 111	128		
TR 211	129		
TR 212B	129		
TR 213	129		
TR 1402	127		
TR 1811 (INT 3758)	128		
TR 2134	129		
TR 2921 (INT3756)	128		
TR 2921A	128		

127 KARADENİZ - Rusya - Tuapse - Derinlik

KAYNAK: BA. İlan Nu.: 26-3311/08

Harita 1402 (Port Tuapse, Plan D) (070/08) [ED 50 DATUMU]

DÜZELTİNİZ 6₈ 'i 5₈ olarak, 44°04'.93K,39°04'.18D**128 KARADENİZ - İstanbul Boğazı Kuzeyi - İstanbul Boğazı - Keçilik Koyu ve Açıkları - Rumeli Kavağı - Batık**

KAYNAK: SHODB, Teknik Grup A.İği

Harita 2921A (093/08) [ED 50 DATUMU]

KOYUNUZ 58: Wk (a) 41°11'.776K,29°06'.604D
33: Wk 41°11'.300K,29°06'.808D
48: Wk 41°10'.778K,29°04'.677D
SİLİNİZ 60 (a)'nın güney yakını
41°11'.45K,29°06'.78D

Harita 2921 (INT 3756) (124/08) [ED 50 DATUMU]

KOYUNUZ 58: Wk 41°11'.776K,29°06'.604D
33: Wk 41°11'.300K,29°06'.808D
48: Wk 41°10'.778K,29°04'.677D
SİLİNİZ 41°11'.45K,29°06'.78D

Harita 1811 (INT 3758) (017/08) [ED 50 DATUMU]

KOYUNUZ 44: Wk (a) 41°14'.658K,29°11'.464D
58: Wk 41°11'.776K,29°06'.604D
33: Wk 41°11'.300K,29°06'.808D
SİLİNİZ ++ (a)'nın batı yakını
41°11'.45K,29°06'.78D

Harita 111 (117/08) [ED 50 DATUMU]

KOYUNUZ 44: Wk (a) 41°14'.658K,29°11'.464D
58: Wk 41°11'.776K,29°06'.604D
33: Wk 41°11'.300K,29°06'.808D
SİLİNİZ ++ (a)'nın batı yakını

128 Numaralı paragrafın devamıdır

Harita 10A (117/08) [ED 50 DATUMU]

DÜZELTİNİZ ++ 'ı ⁴¹ Wk olarak, 41°14'.65K,29°11'.36D

Harita 11 (INT 3802) (117/08) [ED 50 DATUMU]

DÜZELTİNİZ ++ 'ı ⁴¹ Wk olarak, 41°14'.65K,29°11'.36D

Harita 18 (INT 3800) (017/08) [ED 50 DATUMU]

DÜZELTİNİZ ++ 'ı ⁴¹ Wk olarak, 41°14'.65K,29°11'.36D

129 EGE DENİZİ - Gökçeada Güneyi - Gelibolu Yarımadası Batısı - Batık
KAYNAK: SHODB, Teknik Grup A.İği

Harita 2134 (105/08) [ED 50 DATUMU]

DÜZELTİNİZ ++ 'ı ⁶⁹ Wk olarak, 40°04'.909K,26°01'.253D
 ++ 'ı ⁷³ Wk olarak, 40°02'.926K,26°07'.314D
 ++ 'ı ⁷⁰ Wk olarak, 40°02'.417K,26°01'.922D
 SİLİNİZ ++ PA 40°03'.58K,25°59'.38D
 ++ Rep (1993) 40°04'.92K,26°04'.18D

Harita 212B (114/08) [ED 50 DATUMU]

DÜZELTİNİZ ++ 'ı ⁷³ Wk olarak, 40°02'.926K,26°07'.314D

Harita 211 (105/08) [ED 50 DATUMU]


DÜZELTİNİZ ++ 'ı ⁶⁹ Wk olarak, 40°04'.909K,26°01'.253D
 ++ 'ı ⁷³ Wk olarak, 40°02'.926K,26°07'.314D

Harita 213 (105/08) [ED 50 DATUMU]

DÜZELTİNİZ ++ 'ı ⁶⁹ Wk olarak, 40°04'.909K,26°01'.253D
 ++ 'ı ⁷³ Wk olarak, 40°02'.926K,26°07'.314D
 ++ 'ı ⁷⁰ Wk olarak, 40°02'.417K,26°01'.922D

129 Numaralı paragrafın devamıdır

Harita 21 (257/07) [ED 50 DATUMU]

DÜZELTİNİZ	++	'i		olarak,	40°04'.909K,26°01'.253D
	++	'i		olarak,	40°02'.926K,26°07'.314D
	++	'i		olarak,	40°02'.417K,26°01'.922D

Harita 29 (INT 3708) (094/08) [ED 50 DATUMU]

KOYUNUZ		(a) 40°02'.926K,26°07'.314D
SİLİNİZ	69	(a)'nın kuzey yakını
	++	40°02'.30K,26°04'.70D

Harita 20A (085/08) [ED 50 DATUMU]

KOYUNUZ		40°04'.909K,26°01'.253D
		40°02'.926K,26°07'.314D
		40°02'.417K,26°01'.922D
SİLİNİZ	++ Rep (1993)	40°04'.710K,26°03'.690D
	++	40°02'.220K,26°04'.880D




130 EGE DENİZİ - Limni Adası Batısı - Şamandıra - Derinlik

KAYNAK: BA. İlan Nu.: 26-3425/08, BA Harita 1085, 1086

Harita 21 (129/08) [ED 50 DATUMU]

KOYUNUZ		(a) 39°57'.45K,24°40'.50D	
DÜZELTİNİZ	 FI.Y.4s 'i	 FI(5)Y.20s olarak,	39°57'.80K,24°43'.50D
SİLİNİZ	144 PA	(a)'nın güney yakınında	

Harita 23 (068/08) [ED 50 DATUMU]

KOYUNUZ		(a) 39°57'.45K,24°40'.50D	
DÜZELTİNİZ	 FI Y 4s 'i	 FI(5)Y.20s olarak,	39°57'.80K,24°43'.50D
SİLİNİZ	144 PA	(a)'nın güney yakınında	

131 EGE DENİZİ - Yunanistan - Saronikos Kolpos - Nisis Fleves - Yasak Saha - Not - Blok Not

KAYNAK: BA. İlan Nu.: 26-3454/08

Harita 24 (095/08) [ED 50 DATUMU]KOYUNUZ Girmek Yasaktır (Not' a bak)
(Açıklama: Macenta renkli olacak)37°45'.30K,23°45'.80D
(Mevkii merkez olmak üzere)


Ek' te verilen blok not

38°58'.00K,22°37'.50D
(Mevkii merkez olmak üzere)**132 EGE DENİZİ - Yunanistan Doğu Kıyıları - Nis.Andimilos Güneybatısı - Batık**

KAYNAK: BA. İlan Nu.: 26-3448/08

Harita 25 (086/08) [ED 50 DATUMU]KOYUNUZ  Rep (2008)

36°45'.70K,24°10'.50D

Harita 20A (129/08) [ED 50 DATUMU]KOYUNUZ  Rep (2008)

36°45'.70K,24°10'.50D

Harita 20 (086/08) [ED 50 DATUMU]KOYUNUZ  Rep (2008)

36°45'.70K,24°10'.50D

Haftalık Denizcilere İlanlar Paragraf Nu. : 131 / 08

**FLEVES ADASI
GİRMEK YASAKTIR**

Yunan askeri makamlarından izin alınmadan Fleves Adası (37°46'.20K, 23°45'.70D)'nın 0.3 deniz mili içerisinde seyir yapmak yasaktır.

**NİSİS FLEVES
ENTRY PROHIBITED**

Navigation within 0.3 nautical miles of Nisis Fleves (37°46'.20N, 23°45'.70E) is prohibited, without prior permission from the Greek naval authorities.

İlgili Harita : TR. 24

FENERLER VE SİS İŞARETLERİ KİTABI (2007)'NA AİT DÜZELTMELER AŞAĞIDA VERİLMİŞTİR.

17523 E5652.3	Siliniz								
43652 E0214.2	-Muelle Sur. iskele ucunda. *	39 38.8 N 00 12.8 W	FI (4) R 11s	13	3	10	Kırmızı yuvarlak taş kule	(Ş0.5, k1.5)x3, ş0.5, k4.5	
43730 E0222	-Monte Colibre ..	39 54.0 N 00 41.2 W	FI (3+1)W22s	85	21	20	İki katlı beyaz yapı üzerinde beyaz yuvarlak taş kule	(Ş0.2, k2.5)x2, (Ş0.2, k8.1)x2	
	*		ALRS Vol.2 İstasyon 68500	
45260 E0375	-Muelle de Hiero *	40 36.1 N 00 41.4 E	QW	8	3	4	Sarı direk üzerinde sivri uçları yukarı bakan bir çift siyah konik tepelik *	082° - 229° (147°) görülmür.	
46102 E0459.2	-Playa de Aro. Marina.Mendirek ucunda. *	41 48.0 N 03 03.8 E	FI (2) R 7s	4	3	2	Piramidal kaide üzerinde kırmızı sütun	Ş1, k1.5, ş1, k3.5	
54108 E1259.8	Riserva Marina della. Cinque Tere Zone A Punta Mesco E1 *	44 08.7 N 09 37.4 E	FI (2) Y 6s	4	2	2	Sarı direk üzerinde sarı x tepelik	Ş0.5, k1, ş0.5, k4.Özel	
54109 E1259.9	Riserva Marina della. Cinque Tere Zone A Punta Mesco H1 *	44 08.3 N 09 38.3 E	FI (2) Y 6s	3	2	2	Sarı direk üzerinde sarı x tepelik	Ş0.5, k1, ş0.5, k4.Özel	*

Başkanlığımızca yayımlanan seyir bildirimleri hakkında bilgi almak için, Denizcilere İlanlar Yıllığı 2008 isimli yayının 10 numaralı bölümüne bakınız. Aşağıdaki bildirimler, 25 Haziran 2008 tarihine kadar Başkanlığımızca milli NAVTEKS bildiri numarası verilerek yayımlanan SEYİR BİLDİRİLERİ ile Başkanlığımıza intikal etmiş fakat henüz NAVTEKS bildiri numarası tahsis edilmemiş ve planlama yapılabilmesi maksadıyla yayımlanacak olan SEYİR BİLDİRİLERİNİ kapsar.

(1) YERLİ KAYNAKLI BİLDİRİLER**(A) Hali Hazırda Yürürlükte Olan Yayımlanmış Bildirimler :****1998 SERİSİ****81. KARADENİZ - RİZE LİMANI**

Rize Limanında ana mendirek uzatma çalışmaları nedeniyle mendirek ucundaki fener sökülmüş olup, Rize Limanına girecek olan gemilerin gece limana girmemeleri ve mevcut mendirek ucundan en az 50-60 metre açık geçmeleri, denizcilere duyurulur.

1999 SERİSİ**81. KARADENİZ - ORDU**

20 Şubat 1999 tarihinde meydana gelen kötü hava ve deniz şartları neticesinde, Ordu Liman Başkanlığının yetki sınırları içinde bulunan **Mersin Köyü Balıkçı Barınağının** dolgu ve tahkimat taşları, her iki mendirek girişlerine yayıldığı için tehlike arz etmekte olduğu, denizcilere duyurulur.

2004 SERİSİ**94. KARADENİZ**

İNEBOLU : 24 Şubat 2004 tarihinde meydana gelen kötü hava ve deniz şartları neticesinde İnebolu Liman Başkanlığı'nın yetki sınırları içinde bulunan **Doğanyurt Balıkçı Barınağının** dolgu ve tahkimat taşları, her iki mendirek girişlerine yayıldığı için tehlike arz etmektedir, denizcilere duyurulur.

AMASRA : 13 Şubat 2004 tarihinde meydana gelen kötü hava ve deniz şartları neticesinde Amasra Liman Başkanlığı'nın yetki sınırları içinde bulunan **Kurucaşile Balıkçı Barınağının** dolgu ve tahkimat taşları, her iki mendirek girişlerine yayıldığı için tehlike arz etmektedir, denizcilere duyurulur.

451. KARADENİZ - AYANCIK İSKELESİ

41°56'.90K, 34°34'.40D mevkiindeki Ayancık İskelesi ayakları kırılmıştır ve bu nedenle iskele kullanılmaz haldedir. Ayancık iskelesine gelecek gemilerin Liman Başkanlığı ile irtibat kurmaları, denizcilere duyurulur.

2006 SERİSİ**442. KARADENİZ**

Ereğli Limanında Erdemir'e ait 2 ve 3 numaralı dokların uzatma çalışmaları ikinci bir duyuruya kadar devam edecek olup, limana giriş-çıkış yapacak gemilerin Liman Başkanlığı ile irtibat kurmaları, denizcilere duyurulur.

2007 SERİSİ**069. KARADENİZ**

İNEBOLU Limanı girişi tali mendirek istikametinde sığıklar olduğu, limana giriş ve çıkış yapacak gemilerin kuzey mendireğe yakın geçmeleri, denizcilere duyurulur.

2008 SERİSİ**056. İSTANBUL BOĞAZI**

"EBRU YILDIZ" isimli gemi ile 30 Haziran 2008 tarihine kadar 40°58' 03"K, 28°56' 41"D mevkiinde dalış çalışmaları yapılacaktır.

117. MARMARA DENİZİ

Aşağıdaki mevkiiler arasında kalan saha içerisinde doğalgaz boru hattı mevcut olduğundan ikinci bir duyuruya kadar bölgedeki tüm gemi ve balıkçı teknelerinin Çanakkale GTHM' nin ikazlarına uygun olarak emniyetli seyretmesi, saha içerisinde demirlenmemesi ve trol çekilmemesi, denizcilere duyurulur.

40°33' 34"K, 26°58' 39"D (Sahil)

40°32' 03"K, 26°59' 12"D

40°26' 42"K, 27°06' 36"D (Sahil)

40°25' 45"K, 27°04' 36"D (Sahil)

40°31' 15"K, 26°57' 12"D

40°32' 45"K, 26°56' 30"D (Sahil)

148. MARMARA DENİZİ

02 Nisan - 02 Temmuz 2008 tarihleri arasında saat 0500Z'dan 2100Z'a kadar aşağıdaki mevkiilerin içerisinde kalan sahada atış eğitimi yapılacaktır.

40°33' 00"K, 26°51' 00"D

40°34' 00"K, 26°53' 00"D

40°32' 00"K, 26°57' 00"D

40°30' 00"K, 26°52' 00"D

177. MARMARA DENİZİ

Gemlik Körfezinde ikinci bir duyuruya kadar aşağıdaki sınırlanmış saha içerisinde liman inşa çalışmaları yapılacaktır, denizcilere duyurulur.

40°25'.03K, 29°05'.46D (Sahil)

40°25'.22K, 29°05'.23D

40°25'.13K, 29°04'.81D

40°24'.87K, 29°04'.85D

40°24'.74K, 29°05'.12D (Sahil)

189. İSTANBUL BOĞAZI

2008 yılı "Uluslararası Boğaziçi Asya'dan Avrupa'ya Yüzme, Kürek, Yelken, Kano Yarışmaları" 20 Temmuz 2008 tarihinde saat 0700Z'dan 0900Z'a kadar İstanbul Boğazında icra edilecektir. Marmara Denizi ve İstanbul Boğazında seyredecek gemiler Gemi Trafik Hizmetleri (GTH) ikazlarına uymalıdır, denizcilere duyurulur.

229. MARMARADENİZİ

ÖZGÜR BALIKÇILIK ve MEHMETÇİK-2 isimli tekneler ile 30 Haziran 2008 tarihine kadar

40°26'.91K, 27°05'.02D
40°26'.55K, 27°05'.66D
40°31'.86K, 26°58'.83D
40°33'.15K, 26°57'.60D

Mevkileri arasında sualtı çalışmaları yapılacaktır. Çalışma teknelerinden açık geçilmesi, denizcilere duyurulur.

241. İSTANBUL BOĞAZI GÜNEY GİRİŞİ

1. MARMARAY TÜP GEÇİT PROJESİ KAPSAMINDA, ikinci bir duyuruya kadar lateral şamandıralar aşağıdaki mevkilerde bulunacaktır.

41 01.87 K, 29 00.07 D (Y6-YEŞİL LATERAL ŞAMANDIRA)
41 01.50 K, 28 59.84 D (Y5-YEŞİL LATERAL ŞAMANDIRA)
41 01.21 K, 28 59.83 D (Y4-YEŞİL LATERAL ŞAMANDIRA)
41 01.14 K, 29 00.10 D (K1-KIRMIZI LATERAL ŞAMANDIRA)
41 01.47 K, 29 00.11 D (K2-KIRMIZI LATERAL ŞAMANDIRA)
41 01.68 K, 29 00.38 D (K3-KIRMIZI LATERAL ŞAMANDIRA)

2. Aşağıda belirtilen saha ikinci bir duyuruya kadar deniz trafiğine kapatılmıştır.

41°01.63'K, 29°00.72'D
41°01.65'K, 29° 00.82'D
41°01.62'K, 29° 00.83'D
41°01.60'K, 29° 00.73'D

3. İSTANBUL BOĞAZI'nda seyir yapacak gemiler Gemi Trafik Hizmetleri (GTH) ikazlarına uymalıdır, denizcilere duyurulur.

276 KARADENİZ

"KAZAR - 1 tarama gemisi ve DÖKÜ - 9 hizmet gemisi ikinci bir duyuruya kadar Terme ilçesi Yalı Mahallesi Balıkçı Barınağında tarama çalışmaları yapacaktır. Çalışma gemilerinden açık geçilmesi, denizcilere duyurulur.

287. KARADENİZ

"BAŞARI TARAK" isimli gemi, "DÖKÜ-V", "DÖKÜ-VI" dubaları ile "ANTALYA-II" ve "AHMET ATAHAHAN" römorkörleri ikinci bir duyuruya kadar İnebolu Limanında tarama çalışmaları yapacaktır. Çalışma gemisinden açık geçilmesi, denizcilere duyurulur.

296. AKDENİZ VE EGE DENİZİ

R/V K.PİRİ REİS isimli araştırma gemisi 19 Haziran - 05 Temmuz 2008 tarihleri arasında Finike Güvercin Adası 36°15'40"K, 30°09'34"D mevkii ile İzmir Karaburun Yarımadası 38°31'41"K, 26°22'13"D mevkii arasında kalan Türkiye güney sahilleri boyunca sualtı araştırma çalışmaları yapacaktır. Çalışma gemisinden açık geçilmesi, denizcilere duyurulur.

305. İSTANBUL BOĞAZI GÜNEYİ

KANYU BREDGER VE MARMARIN - 5 isimli deniz araçları 18 Haziran - 10 Temmuz 2008 tarihleri arasında Salacak - Sarayburnu arasında sualtı çalışmaları yapacaktır. Çalışma teknelerinden açık geçilmesi, denizcilere duyurulur.

306. EGE DENİZİ

Kuşadası Limanı; 37°51'.966K, 27°15'.467D mevki merkez olmak üzere 200 metre yarıçaplı saha içerisinde yüzen sualtı borusu mevcuttur. Müteyakkız bulunulması, denizcilere duyurulur.

312. MARMARA DENİZİ

28 Haziran - 05 Temmuz 2008 tarihleri arasında Adalar - Caddebostan - Fenerbahçe parkurunda yelken yarışları yapılacaktır. Marmara Denizinde seyredecek gemilerin Gemi Trafik Hizmetleri (GTH)'nin ikazlarına uymaları, denizcilere duyurulur.

313. KARADENİZ

03 - 04 Temmuz 2008 tarihlerinde saat 0800Z'dan 1730Z'a kadar aşağıdaki sınırlanmış saha içinde atış eğitimi yapılacaktır.

K-011 (MUADDEL- II) NUMARALI SAHA

42°10'00"K, 29°30'00"D
42°30'00"K, 30°05'00"D
41°39'00"K, 30°56'00"D
41°38'00"K, 30°42'00"D

314. EGE DENİZİ

04 - 05 Temmuz 2008 tarihlerinde saat 0800Z'dan 1700Z'a kadar aşağıdaki sınırlanmış saha içinde atış eğitimi yapılacaktır.

061 NUMARALI SAHA

40°37'00"K, 26°04'42"D
40°39'00"K, 26°49'00"D
40°35'00"K, 26°51'00"D
40°19'00"K, 26°13'00"D

315. AKDENİZ

07 - 08 Temmuz 2008 tarihlerinde 0400Z'dan 1700Z'a kadar aşağıdaki sınırlanmış saha içinde atış eğitimi yapılacaktır.

A-091 (MUADDEL- II) NUMARALI SAHA

36°30'00"K, 28°34'00"D
36°23'00"K, 28°34'00"D
36°09'00"K, 29°19'00"D
36°25'00"K, 29°19'00"D

(B) Yayınlanacak Olan Bildiriler :**... EGE DENİZİ**

07 - 10 Temmuz ve 15 - 16 Temmuz 2008 tarihlerinde 0400Z'dan 1800Z'a kadar aşağıdaki sınırlanmış saha içinde atış eğitimi yapılacaktır.

40°39'45"K, 26°48'00"D
40°39'55"K, 26°37'00"D
40°32'43"K, 26°45'30"D
40°31'08"K, 26°42'30"D

... EGE DENİZİ

11 - 14 Temmuz 2008 tarihlerinde saat 0400Z'dan 1900Z'a kadar aşağıdaki sınırlanmış saha içinde atış eğitimi yapılacaktır.

061 NUMARALI SAHA

40°39'45"K, 26°48'03"D

40°39'55"K, 26°37'22"D

40°32'43"K, 26°45'57"D

40°31'08"K, 26°42'39"D

... EGE DENİZİ

03 - 04 Eylül 2008 tarihlerinde saat 0530Z'dan 1200Z'a kadar aşağıdaki sınırlanmış saha içinde atış eğitimi yapılacaktır.

38°10'25"K, 26°50'55"D

38°10'09"K, 26°53'21"D

38°01'41"K, 26°41'49"D

38°00'00"K, 26°56'44"D

... İSTANBUL BOĞAZI

11 Ekim 2008 tarihinde saat 0900Z'dan 1300Z'a kadar Cup İstanbul Yelken Yarışları kapsamında Boğaz Yelken Yarışları yapılacaktır. Marmara Denizi ve İstanbul Boğazında seyredecek gemilerin Gemi Trafik Hizmetleri (GTH)'nin ikazlarına uymaları, denizcilere duyurulur.

17 Haziran 2008 gün ve saat 0800 UTC tarihinden, 24 Haziran 2008 gün ve saat 0800 UTC tarihine kadar NAVAREA III Saha Koordinatörlüğüne intikal etmiş olan yürürlükteki SEYİR BİLDİRİLERİNİ kapsamakta olup, NAVAREA III Saha Koordinatörlüğüne intikal eden yerli kaynak bildirimlerimiz mükerrer yazılmaması için bu bölümde belirtilmemiş, milli NAVTEKS bildiri numarası belirtilerek Bölüm III'te yayımlanmıştır.

Seyir Bildirileri _____ :

2008 SERİSİ

252. TUNUS

34°28'.0K, 010°55'.0D mevkiinde başıboş balıkçı teknesi batmıştır.

261. MISIR

"RAMFORD VALIANT" ve refakat gemisi "AQUARIUS G" isimli gemiler 31 Mayıs - 20 Temmuz 2008 tarihleri arasında aşağıda belirtilen mevkiiler içerisinde kalan sahada 4 mil uzunluğunda 12 adet kablo çekerek sismik çalışmalar yapacaktır. Çalışma sahası ve gemisinden açık geçilmesi, denizcilere duyurulur.

31°30'.00K, 026°40'.00D
31°50'.00K, 026°40'.00D
31°45'.00K, 027°35'.00D
31°27'.00K, 027°35'.00D

263. TUNUS

"PRIOLO" isimli gemi 01 Haziran - 01 Kasım 2008 tarihleri arasında Gabes Limanı ile 34°08'.90K, 011°36'.60D ve 34°33'.80K, 010°36'.00D mevkiilerine P3 numaralı barcı yedekleme faaliyeti gerçekleştirecektir. Çalışma gemisinden 1000 metre açık geçilmesi, denizcilere duyurulur.

267. TUNUS

"RAMBIZ" ve "VB ARTICO" isimli gemiler ile "U161", "U111", "STEVNS OCEAN" ve "EIDE FIGHTER" isimli römorkörler 05 Haziran - 05 Aralık 2008 tarihleri arasında 34°08'.90K, 011°36'.63D yedekleme faaliyeti gerçekleştirecektir. Çalışma gemilerinden 1000 metre açık geçilmesi, denizcilere duyurulur.

277. MISIR

31°11'.80K, 029°51'.70D mevkiindeki Ras El Tin feneri geçici olarak sönmüştür.

279. MALTA

Merkanti kayalık bıkını yeniden tesis edilmiştir.

283. GÜNEY KIBRIS RUM YÖNETİMİ

Aşağıdaki mevkiiler içerisinde kalan sahalarda deniz suyu arıtma tesislerinin yapım çalışmaları yapılmakta olup, sahalarda 50 metre aralıklarla güneş enerjili şamandıralarla markalanmıştır.

SAHA 1

34°42'.60K, 033°10'.63D
34°41'.97K, 033°10'.40D
34°41'.89K, 033°10'.70D
34°42'.53K, 033°10'.92D

SAHA 2

34°38'.49K, 033°00'.84D
34°38'.72K, 033°01'.68D
34°38'.78K, 033°01'.64D
34°38'.58K, 033°00'.85D

285. KARADENİZ

"R/V ISKATEL" isimli gemi 25 Haziran - 21 Temmuz 2008 tarihleri arasında aşağıda belirtilen mevkiiler içerisinde kalan sahada 2 mil uzunluğunda kablo çekerek jeofiziksel ölçümler yapacaktır. Çalışma gemisinden 3 mil açık geçilmesi, denizcilere duyurulur.

44°38'.09K, 036°01'.41D
 44°40'.79K, 036°37'.81D
 44°34'.89K, 036°37'.51D
 43°30'.99K, 036°08'.41D
 43°22'.89K, 034°53'.91D

Sondaj Platformları (286/08 Numaralı Bildiriye Kadar) :

BÖLGE/Platform İsmi	Enlem	Boylam
Akdeniz (Batı/Güney/Güneydoğu)		
Adriatic 10	31°53'.40K	31°06'.70D
Adrytic 4	31°55'.50K	32°31'.30D
Adwood Hunter	32°10'.30K	30°52'.10D
Amilcar	34°05'.00K	11°34'.00D
Ashtart	34°17'.00K	11°25'.30D
Baltim East	31°46'.90K	31°14'.70D
Baltim S-1	31°39'.50K	31°14'.30D
BD 1	33°51'.70K	12°03'.50D
Cercina I	34°44'.70K	11°05'.70D
Cercina II	34°43'.60K	11°06'.60D
Cercina III	34°41'.40K	11°05'.80D
Cercina VI	34°44'.20K	11°05'.40D
Cercina VII	34°41'.80K	11°05'.20D
Darfeel	31°34'.30K	32°26'.10D
Darfeel 1	31°34'.00K	32°26'.00D
Delta Queen	34°22'.40K	10°58'.60D (NAV III 262/08)
Didon	33°47'.20K	11°53'.60D
Ensko 105	34°22'.60K	11°52'.10D
Estruc Didon	33°47'.90K	11°53'.50D
Estruc Didon	31°47'.70K	11°52'.50D
Happy	31°55'.10K	31°51'.30D
Hasdrubal	34°08'.90K	11°36'.60D (NAV III 260/08)
Karous (1)	31°37'.80K	32°51'.30D
Key Manhattan	31°29'.60K	32°07'.00D (NAV III 256/08)
Key Singapore	31°55'.20K	31°51'.20D
Mari - B	31°44'.10K	34°17'.60D
Maersk Guardian	31°50'.80K	30°38'.00D
Merseak Andeur	31°34'.80K	32°32'.10D
Merseak Gardein	31°46'.00K	30°34'.50D
Miskar	34°22'.28K	11°52'.00D
Nidoco 9	31°35'.00K	31°16'.10D
Ifa III	33°26'.50K	11°18'.11D
Isis	34°34'.10K	12°31'.60D
Ocean Lexington	31°53'.16K	31°53'.35D
Ocean Spur	31°31'.70K	31°40'.60D (NAV III 280/08)
Oudna	36°16'.90K	11°39'.60D
P.Fouad	31°33'.70K	32°29'.30D
P.Fouad (M-SE2)	31°30'.90K	32°31'.60D
P.Fouad (SE-1)	31°29'.70K	32°34'.70D
Pride Venezuela	36°16'.50K	11°39'.70D
Pride North America	31°43'.20K	29°51'.20D
Pride Sea Explorer	34°17'.60K	11°48'.40D

Rosetta-1	31°50'.80K	30°31'.20D
Rosetta-2	31°45'.80K	30°34'.50D
Sabrata	33°45'.10K	12°41'.00D
Santa Fe 136	33°41'.40K	11°38'.70D
Scarabeo 6	31°55'.10K	30°21'.00D (NAV III 281/08)
Sea Explorer	34°22'.50K	01°32'.00D
Senefru	31°48'.90K	30°56'.10D
Sneferu	31°26'.20K	30°58'.00D
Scarabio-4	31°53'.60K	31°06'.70D
Temsah	31°51'.70K	32°06'.40D
Trident IV-A	33°50'.40K	10°36'.40D
7 November	34°23'.00K	12°15'.00D
Wakar	31°42'.30K	32°24'.50D
West Aken	31°54'.90K	31°54'.10D
İsmi bilinmiyor	31°24'.10K	30°12'.00D
İsmi bilinmiyor	31°24'.50K	30°14'.20D
İsmi bilinmiyor	31°27'.30K	30°05'.70D
İsmi bilinmiyor	31°34'.50K	30°07'.30D
İsmi bilinmiyor	31°34'.80K	30°07'.80D

Adriyatik Denizi - Lyon Denizi

Armida 1	44°28'.50K	12°27'.20D
Annabella	44°13'.70K	13°04'.40D
Bonaccia	43°36'.00K	14°21'.20D
Ivana B	44°41'.20K	13°13'.10D
Ivana C	44°37'.00K	13°11'.30D
Ivana E	44°44'.70K	13°14'.80D
Ivana D	44°47'.00K	13°15'.80D
Ivana K	44°44'.70K	13°18'.00D
IDA-A	44°29'.70K	13°26'.70D
IDA-B	44°26'.80K	13°28'.80D
IDA-C	44°27'.70K	13°30'.30D
Ika - A	44°21'.50K	13°29'.30D
Irina	44°31'.70K	13°22'.80D
Ocean King	44°40'.97K	13°16'.43D
Marica	44°04'.30K	14°00'.60D
Morena I	44°13'.60K	12°29'.00D
Noble Carl Norberg	43°59'.40K	14°06'.20D
Steward	44°12'.80K	12°46'.60D
İsmi bilinmiyor	40°50'.00K	18°17'.00D
İsmi bilinmiyor	44°30'.00K	13°00'.00D

Karadeniz

Jupiter	44°31'.96K	29°28'.07D (NAV III 236/08)
F. Gloria	44°36'.00K	29°21'.50D
Numero 11	45°40'.40K	31°41'.30D
Sivash	43°02'.50K	28°13'.10D
Saturn	44°24'.20K	30°29'.00D
Tavrida	45°15'.50K	31°40'.50D
Prometeu	44°28'.86K	29°38'.72D

2005 SERİSİ**685/05. ÖZEL UYARI-1**

ALO 158 SAHİL GÜVENLİK İhbar Hattına, özellikle Ege Denizi ve açık denizlerde GSM ile yapılan aramaların diğer ülkelerin çağrı servislerine yönlenmemesi için **+90 312 158 00 00** ile ulaşılması gerekmektedir. Denizcilere duyurulur.

ÖZEL UYARI-2

Ülkemiz kıyılarında bulunan ve emniyetli seyre yönelik hizmet vermekte olan Deniz Fenerlerinde meydana gelebilecek arızaların denizcilere duyurulması amacıyla Kıyı Emniyeti Genel Müdürlüğü Seyir Yardımcıları Dairesi Başkanlığı uhdesindeki seyir yardımcılarında hizmet vermek amacıyla "**151 ALO KIYI EMNİYET**" **ÖZEL SERVİS NUMARASI** tesis edilmiş olup, tüm denizcilere ve denizcilikle ilgili kurum/kuruluşlara duyurulur.

2007 SERİSİ**ÖZEL UYARI-3**

Notik Yayınlarımızın kullanıcılarından gelen bilgiler ışığında, her aşamadaki kullanıcı ve kanun yürütücülerin, yayınlarımızın; yayın, yeni yayın, yeni baskı, eş baskı gibi kavramlarda karışık bilgilere sahip olduğu tarafımızdan tespit edilmiş olup, bu kavramları açıklamak isteriz:

Yayın Tarihi : Her hangi bir konuda seyir ihtiyaçlarını karşılamak için ilk defa yapılan yayının tarihidir.

Yeni Yayın Tarihi : Mevcut bir yayının önceki baskılarını iptal ettirecek kadar içeriğinde değişme ve/veya düzeltme meydana gelmiş ve bu değişme ve/veya düzeltmeleri kapsayan, yeni teknik bilgileri ihtiva eden yayının tarihidir. (Yayına ait eski baskı/baskıları yürürlükten kaldırır)

Yeni Baskı Tarihi : Yayının içeriğinde büyük değişiklikler olmamış fakat yine de belli zaman aralıklarıyla Haftalık Denizcilere İlanlar Bülteni ile değişme/düzeltilme verilmiş ama ambar stoğunun azalması, değişme/düzeltilmelerin yığılma göstermesi veya yıllardır kullanımda olmasından dolayı yıpranma göstermesi sebebiyle yeniden basıldığı yayın tarihidir. (Kapak tasarımı yenilenmiş olabilir)(*).

Eş Baskı : Mevcut yayının Haftalık Denizcilere İlanlar Bülteni ile hiçbir değişme/düzeltilme yapılmadığı halde ambar stoğunun azalması veya bitmesi sebebiyle basılmasıdır. Bu yayının tarihlerinde hiçbir değişiklik yapılmaz ve aynen basılır. (Kapak tasarımı yenilenmiş olabilir)(*).

(*) Bir yayının kapak tasarımının yenilenmiş olması, o yayının içeriğinin değiştiği anlamına gelmeyip, eski baskı yayınları da yürürlükten kaldırmaz.

ÖZEL UYARI-4

NAVTEKS ve TRT Radyosundan yayımlanan seyir ikazlarına ait güncel duyurulara Seyir, Hidrografi ve Oşinografi Dairesi Başkanlığının web sayfasında www.shodb.gov.tr adresinden "Seyir Duyuruları" linkinden ulaşılabilir, denizcilere duyurulur.

(1) SEYİR, HİDROGRAFI VE OŞİNOGRAFI DAİRESİ BAŞKANLIĞI WEB SİTESİ

Haftalık Denizcilere İlanlar Bülteni, ACROBAT READER programı ile okunabilecek formatta internet adresimizde yayımlanmaktadır.

<http://www.shodb.gov.tr>

(2) SEYİR, HİDROGRAFI VE OŞİNOGRAFI DAİRESİ BAŞKANLIĞI TRT – TELETEKS YAYINLARI

Arızalı seyir yardımcılarının denizcilere duyurulması amacıyla hazırlanan TELETEKS sayfası, TRT – TELEGÜN (TELETEKS)'de 193 sayfa numarası ve "ARIZALI SEYİR YARDIMCILARI" başlığı altında hizmet sunmaktadır.

(3) SEYİR, HİDROGRAFI VE OŞİNOGRAFI DAİRESİ BAŞKANLIĞI DENİZCİLERE İLANLAR KÜMÜLATİF LİSTESİ

Seyir, Hidrografi ve Oşinografi Dairesi Başkanlığımızın internet sayfasında 2000 yılından itibaren TÜRK HARİTALARINA gelen Denizcilere İlanların listesi "KÜMÜLATİF LİSTE" adı altında yayımlanmaktadır.

(4) NAVTEKS YAYINLARI

Türk Telekom Telsiz İşletme Müdürlüğü tarafından deniz haberleşme hizmetinin GMDSS'e uygun hale getirilmesi amacıyla 518 KHz.'e ilave olarak 490 KHz ve 4209.5 Khz üzerinden TÜRKÇE olarak aşağıdaki periyotlarda yayım yapılmaktadır.

490 Khz. için ;	YAYIN KODU	YAYIN ZAMANI (UTC)							
SAMSUN	A	00.00	04.00	08.00	12.00	16.00	20.00		
İSTANBUL	B	00.10	04.10	08.10	12.10	16.10	20.10		
İZMİR	C	00.20	04.20	08.20	12.20	16.20	20.20		
ANTALYA	D	00.30	04.30	08.30	12.30	16.30	20.30		

4209.5 KHz. için ;

İSTANBUL	M	02.00	06.00	10.00	14.00	18.00	22.00		
----------	---	-------	-------	-------	-------	-------	-------	--	--

(5) DGPS YAYINLARI

Türk Boğazları Gemi Trafik Hizmetleri (TBGTH) kapsamında İstanbul ve Çanakkale Boğazlarına tesis edilen ve yayıma başlayan DGPS istasyonlarına ait bilgiler aşağıda olduğu gibidir.

İSTASYON BİLGİLERİ	: İSTANBUL BOĞAZI	ÇANAKKALE BOĞAZI
(A) İstasyon Adı	: Rumeli Feneri	Kumkale
(B) Gönderici ID Nu.	: 373	374
(C) Referans ID Nu.	: 545 / 546	547 / 548
(Ç) İstasyon Mevkii	: 41°14'.19K, 29°06'.46D	39°59'.37K, 26°10'.84D
(D) Etkin Menzli	: 160 Mil	160 Mil
(E) Yayım Tipi	: RTCM	RTCM
(F) Yayım Frekansı	: 301 KHZ	307.5 KHZ
(G) Kullanılan Datum	: WGS - 84	WGS - 84

HİDROGRAFİK MEMORANDUM

1. 11 Nisan 1966 gün ve 12271 sayılı resmi gazetede yayınlanan 6/9218 sayılı BAKANLAR KURULU KARARNAMESİ ve 1738 sayılı Seyir ve Hidrografi Hizmetleri kanunu uyarınca denizcilerimiz tarafından Seyir ve Deniz Emniyetini doğrudan etkileyen aşağıda belirtilen hususların Seyir, Hidrografi ve Oşinografi Dairesi Başkanlığına bildirilmesi gerekmekte olup, can ve mal emniyetini sağlamaya yönelik çalışmalara tüm denizcilerin katılmasını bekleriz.

a. Liman ve kıyılarda mevcut harita ve planlara göre meydana gelmiş değişiklikler, ilaveler ve uyumsuzluklar var mı? (Örneğin yeni rıhtım, yeni iskele, mendirek, denizin doldurulması, batık, deşarj, yeni fener, şamandıra tesisi, tarama, yat limanı, balıkçı barınağı, havuz, ponton, çekek yeri, dolfin, balık çiftliği v.b.)

b. Liman sınırları içinde tespit edilen/rapor edilen derinlik değişikliği mevcut mu?

c. Liman yaklaşımında sahil görünümünde harita ve kılavuz kitaplarına göre meydana gelmiş değişiklikler var mı?

d. Işıklı ve bağlama şamandıralarının şekil ve renk bakımından harita ve notik yayınlarla uyumsuzluğu var mı?

e. Fenerler ve sis işaretleri, ışıklı şamandıraların harita ve notik yayınlar ile uyumsuzluğu mevcut mu?

f. Görülecek tehlikeli yüzer cisimler.

g. Bildirilmesinde gerek duyulan diğer hususlar.

2. Yukarıda belirtilen hususların bildirilmesi durumunda bölgedeki en büyük ölçekli harita kullanılmalı ve mümkün olduğu takdirde kroki gönderilmelidir.

3. Tespit edilen derinlik değişikliklerinde kullanılan iskandil (Echo Sounder) cihazının marka ve modeli ile İskandil kağıdının gönderilmesi yararlı olacaktır.

4. Tespit edilen uyumsuzlukta koordinat bildirildiğinde elde edilen koordinatın hangi datumda (ED50, WGS84, PULKOVA 1942 vd) alındığının bildirilmesi hassasiyet açısından yararlı olacaktır.

Seyir, Hidrografi ve Oşinografi Dairesi Başkanlığı

Memoranduma esas teşkil eden bilginin genel yeri :

Memoranduma esas teşkil eden bilginin cinsi :

Memoranduma esas teşkil eden bilginin koordinatları :.....K.....D.

Etkilenen Türk Seyir haritaları :

Açıklamalar :

SEYİR, HİDROGRAFI VE OŞİNOGRAFI
DAİRESİ BAŞKANLIĞI

34805 ÇUBUKLU/İSTANBUL

1738 Sayılı Yasa ve 6/6218 Sayılı Bakanlar Kurulu Kararnamesi uyarınca Posta ücretinden muafır.

TCG

TCSG

M/S

S/S

Kaptan/Komutan	Ünvanı/Rütbesi	Adı ve Soyadı	İmzası
Gün / /2008			