

ISSN 1303-5568



PARAGRAF NUMARALARI :
101 - 107

SAYI : 22
31 MAYIS 2008

HAFTALIK DENİZCİLERE İLANLAR BÜLTENİ

SEYİR, HİDROGRAFI VE OŞİNOGRAFI DAİRESİ BAŞKANLIĞI
34805 ÇUBUKLU / İSTANBUL

TELEFON : 0 216 322 25 80 (4 Hat)
BELGEGEÇER : 0 216 331 05 25

E-Posta : info@shodb.gov.tr
İnternet : <http://www.shodb.gov.tr>

Haftalık Denizcilere İlanlar; yayın tarihinden bir gün önce Başkanlığımız internet sitesinde yayımlanmaktadır.

SEYİR, HİDROGRAFI VE OŞİNOGRAFI DAİRESİ BAŞKANLIĞINDAN YAPILACAK HARİTA TALEPLERİ

Seyir Haritaları en son düzeltmeleri işlenmiş olarak, Bütünlük Malzeme Yönetim Sistemi (BMYS) stok ve kayıt işlemleri yapılarak karşılanması gerektiğinden, çok miktardaki son kullanıcı taleplerin karşılanması için Seyir, Hidrografi ve Oşinografi Dairesi Başkanlığı Harita Mal Saymanlığı ile koordine edilerek gelinmesi ilgililere duyurulur.

Koordine Edilecek Makam/Kısım : Harita Mal Saymanlığı
E-Posta : haritasatis@shodb.gov.tr
İnternet : http://www.shodb.gov.tr
Telefon : 0 216 322 25 80 (4 Hat) Dahili: 4230-4232
Belgegeçer : 0 216 331 05 25

HARİTA VE NOTİK YAYIN TEMİNİ

Başkanlığımız tarafından üretilen harita ve notik yayınlar, Başkanlığımızda satıldığı gibi, yetkili satış bayilerinde de satılmaktadır. İhtiyaç sahipleri, ihtiyaçları olan harita ve notik yayınları Başkanlığımız ve aşağıda adresleri belirtilen Satış Bayilerinden ücreti karşılığı temin edebilirler. Bayilerde satışa sunulan harita ve notik yayınların satış fiyatları, Başkanlığımız satış fiyatları ile aynıdır.

AKADEMİ DENİZCİLİK TİC. VE LTD. ŞTİ. Kemeraltı Cad. Nu.:22 Karaköy/İSTANBUL Telefon : 0 212 251 82 49 Belgegeçer : 0 212 251 85 59 admin@akademidenizcilik.com	MİLTA TUR. İŞL. A.Ş. BODRUM MARİNA ŞB. Neyzen Tevfik Cad. Nu.:5 Bodrum/MUĞLA Telefon : 0 252 316 18 60 Belgegeçer : 0 252 316 14 06 ayberk_melk@hotmail.com	ELEKTRONİK HARİTA BAYİSİ - DOĞA TEKNOLOJİ YAZILIM DAN. SAN. TİC. LTD. ŞTİ. Osmanağa Mh. Karadut Sk. Ürer Han Nu.:29 Kat:3 D:11 Kadıköy/İSTANBUL Telefon : 0 216 414 91 10 Belgegeçer : 0 216 414 91 11
ATA DENİZCİLİK Çankaya Mh. Silifke Cd. Üzüm İş Merkezi Kat: 1 D:44 MERSİN Telefon : 0 324 237 75 37 Belgegeçer : 0 324 237 75 47 info@atadenizcilik.com	ŞENTÜRK DENİZ MALZ. SAN. VE TİC. Tuzla Gemi Yan Sanayi Gıptaş Sitesi A Blok Nu.:14 İçmeler-Tuzla/İSTANBUL Telefon : 0 216 447 03 62 Belgegeçer : 0 216 447 03 73 senturkdenizcilik@senturkdenizcilik.com	ELEKTRONİK HARİTA BAYİSİ - IDEAL TEKNOLOJİ BİLİŞİM ÇÖZÜMLERİ A.Ş. Cumhuriyet Cd. Yeniparseller Sk. Nu.:20 B Blok Kavacık/Beykoz-İSTANBUL Telefon : 0 216 680 07 07 Belgegeçer : 0 216 680 07 03
AMATÖR DENİZCİLİK FEDERASYONU İKT. İŞL. Ataköy Marina sahil Yolu Ataköy/İSTANBUL Telefon : 0 212 559 98 72-73 Belgegeçer : 0 212 560 69 37	THOMAS GUNN YASDEN DZ.MLZ. LTD. ŞTİ. İçmeler Mevkii Sahil Yolu Cd. Denizciler Tic. Mrk. Nu.:25 D:21-22-27 Tuzla/İSTANBUL Telefon : 0 216 493 74 01 Belgegeçer : 0 216 493 74 02	
ANT TURİZM İNŞ.SAN. VE TİC.LTD.ŞTİ. Küçükköy Sanayi Sitesi Nu.: 19 Bodrum/MUĞLA Telefon : 0 252 313 05 60 Belgegeçer : 0 252 316 47 14 Atillaok@superonline.com	UMUT DENİZCİLİK GEMİ VE YAT MLZ. TİC. LTD. ŞTİ. Kılıçalpaşa Mescid Sk.Nu.:13 Karaköy/İSTANBUL Telefon : 0 212 251 81 02 Belgegeçer : 0 212 251 78 49 umutdenizcilik@hotmail.com	
DENİZCİLER DAY. DER. İKTİSADİ İŞL. Fener Kalamış Cad. Yelken Sk. Nu.:3/5 Deniz Apt. Kalamış/İSTANBUL Telefon : 0 216 336 46 53 Belgegeçer : 0 216 336 98 46 ddd@ddd.org.tr	VİRA DENİZCİLİK Kemankeş Mh. Karamustafapaşa Sk. Nu.:59-61 Karaköy/İSTANBUL Telefon : 0 212 244 47 13 Belgegeçer : 0 212 251 74 51 Info@viradenizcilik.com	
KAPTAN YAYINCILIK VE GIDA SAN. TİC. LTD. ŞTİ. İstiklal Cad. Nu.:395(Yeni 199/A) Beyoğlu/İSTANBUL Telefon : 0 212 249 88 93 Belgegeçer : 0 212 243 84 82 Info@denizlerkitapevi.com	YATMAR YATÇILIK, DENİZCİLİK TUR. SAN. VE TİC. A.Ş. Kızılay Cad. Nu.:3 Alsancak/İZMİR Telefon : 0 232 421 70 88 Belgegeçer : 0 232 463 15 33 Yatmar@yatmar.com	
MARINE MARKET DZ.SAN. VE TİC.LTD.ŞTİ. Hacı Mimi Mh. Necatibey Cad. Galata Beyazıt Sk. Nu.: 20 Tophane/İSTANBUL Telefon : 0 212 245 94 31-33 Belgegeçer : 0 212 245 94 35 info@marine-market.com	YILMAZ DENİZ MOTORLARI TİC. LTD. ŞTİ. Kiremithane Mah. Cengiztopel Cd. Torpil Apt. Nu.:52 MERSİN Telefon : 0 324 237 12 80 Belgegeçer : 0 324 237 02 61	
MARLİN YAT TURİZM SAN. LTD. ŞTİ. Sarıana Mh. 26..Sk. Kadir Yüzak Ap. Nu.:1 48700 Marmaris/MUĞLA Telefon : 0 252 412 14 41-42 Belgegeçer : 0 252 412 14 13 Info@marlin.com.tr	ZEKİ KEBİR YAY. DAĞ. PAZ. KIRT. İLT. TUR. TİC. LTD. ŞTİ. Cumhuriyet Mh. Göcek/Muğla Telefon : 0 252 645 10 14 Belgegeçer : 0 252 645 16 82	

İÇİNDEKİLER

Bölüm 1	Türk Seyir ve Yat Haritalarına Ait Düzeltmeler
Bölüm 2	Notik Yayınlar Ait Değişme/Düzeltmeler ve Bildirileri
Bölüm 3	Yerli Kaynaklı Seyrüsefere Ait Bildiriler
Bölüm 4	Yabancı Kaynaklı Seyrüsefere Ait Bildiriler
Bölüm 5	Denizcilere Özel Uyarılar
Bölüm 6	Bilgilendirme

AÇIKLAMA

- 1. HAFTALIK DENİZCİLERE İLANLAR YAYINI, KARADENİZ - MARMARA DENİZİ - EGE DENİZİ - AKDENİZ'E AIT YÜRÜRLÜKTEKİ TÜRK SEYİR VE YAT HARİTALARI FOLYOLARINI KAPSAR.**
- 2. COĞRAFİ MEVKİLER; BÖLGEDEKİ EN BÜYÜK ÖLÇEKLİ HARİTAYA GÖRE VE HARİTA DATUMUNA UYGUN OLARAK VERİLMİŞTİR.**
- 3. KERTERİZLER; 000°-360° (HAKİKİ) SAAT YELKOVANI YÖNÜNDEDİR. FENERLERİN KERTERİZLERİ DENİZDEN KERTERİZ ALMA ESASINA GÖRE VERİLMİŞTİR.**
- 4. GEÇİCİ İLANLARIN PARAGRAF NUMARALARI YANINA (T)(*) KONULMUŞTUR.**
- 5. DENİZCİLERİN, SEYİR EMNİYETİNE TEHLİKE TEŞKİL EDEN DURUMLARI, BU İLANIN SONUNDA VERİLEN HİDROGRAFIK MEMORANDUM'DAKİ ESASLARA UYGUN OLARAK KAPAK SAYFASINDA BELİRTİLEN ADRESE(**) BİLDİRMELERİ CAN VE MAL EMNİYETİ BAKIMINDAN ÖNEMLİDİR.**
- 6. SEYİR, HİDROGRAFI VE OŞİNOGRAFI DAİRESİ BAŞKANLIĞI YAYINLARI BAŞKANLIĞIMIZ HARİTA SATIŞ KISMINDA VE SAYFA-I'DE BELİRTİLEN YETKİLİ SATIŞ BAYİLİKLERİNDE SATILMAKTADIR.**

(*) Geçici İlanlar (T) ve Ön Hazırlık amaçlı ilanlar (P); seyir haritalarına kurşun kalemle işlenecektir.

(**) Hidrografik Memorandum gönderimi 11 Nisan 1966 gün ve 12271 sayılı Resmi Gazetede yayınlanan 1738 sayılı yasa 6/6218 sayılı Bakanlar Kurulu Kararnamesi uyarınca Posta ücretinden muaftır.

TÜRK SEYİR HARİTALARI SON DÜZELTME PARAGRAF NUMARALARI

TR Harita Nu.	Son Düzeltme Paragraf Nu.	TR Harita Nu.	Son Düzeltme Paragraf Nu.	TR Harita Nu.	Son Düzeltme Paragraf Nu.
2	10-037-07	113	03-011-08	295 (INT 3752)	49-265-07
3	10-037-07	121	Y.YAYIN24/XI/07	296	47-249-07
4	Y.YAYIN13/X/07	122	01-002-08	311	13-058-07
10 (INT 310)	03-011-08	123	01-002-08	312	48-258-07
10 A	09-038-08	131	22-103-08	313	42-222-07
10 B	22-103-08	132	27-112-07	321	35-182-07
11 (INT 3802)	04-017-08	133	42-219-07	322 (INT 3651)	35-183-07
12 (INT 3804)	27-113-07	141	27-111-07	323	41-216-07
13 (INT 3806)	22-103-08	142	47-230-06	324	10-044-08
14	31-150-06	143	23-111-06	331	01-005-08
14 A	01-001-07	144	12-052-08	332	39-207-07
15	04-016-08	151	51/52-276-07	333 (INT 3656)	13-059-08
16	45-237-07	152	04-015-08	334 (INT 3660)	19-092-08
17	12-054-08	154	04-016-08	335	09-033-07
18 (INT 3800)	04-017-08	161	10-043-08	341	Y.YAYIN29/XII/07
19	22-101-08	162	48-235-06	342	49-241-06
20	18-086-08	171	22-102-08	343	24-097-07
20 A	19-085-08	172	12-054-08	344	18-068-07
21	48-257-07	181	28-117-07	345	06-030-08
22 A	13-058-08	193	05-020-08	1121	19-071-07
22 B	16-074-08	211	22-105-08	1131	22-104-08
23	15-068-08	212 (INT 3750)	22-105-08	1231	01-002-08
24	20-095-08	212 A	16-073-08	1311 (INT3856)	17-077-08
25	18-086-08	212 B	22-105-08	1321	27-112-07
26	20-096-08	213	22-105-08	1331	Y.YAYIN23/II/08
29 (INT 3708)	20-094-08	214	Y.YAYIN 22/III/08	1332	30-128-07
30 (INT 308)	19-085-08	215	45-239-07	1401	47-230-06
31	13-058-08	221 (INT3784)	16-074-08	1402	16-070-08
32 (INT 3600)	07-031-08	222	44-234-07	1411 (INT3860)	27-111-07
33 (INT 3602)	13-059-08	223	19-090-08	1421	06-022-06
34	18-068-07	224	06-028-08	1431	23-111-06
35	37-200-07	291	11-048-08	1501	32-145-07
36	15-069-08	292	14-060-08	1611	10-042-08
111	19-089-08	293	20-094-08	1722	09-028-07
112	03-011-08	294	20-094-08	1723	18-083-08

TÜRK SEYİR HARİTALARI SON DÜZELTME PARAGRAF NUMARALARI

TR Harita Nu.	Son Düzeltme Paragraf Nu.	TR Harita Nu.	Son Düzeltme Paragraf Nu.	TR Harita Nu.	Son Düzeltme Paragraf Nu.
1811 (INT3758)	04-017-08	2919	11-048-08	3402	06-030-08
1821	47-231-06	2920	11-048-08	3403	17-080-08
1822	08-036-08	2921 (INT3756)	21-099-08	8005	Y.YAYIN20/XII/75
1911	21-097-08	2921 A	20-093-08	8006	49-267-07
2111	33-160-07	2921 B	21-099-08		
2121	22-105-08	2922	11-048-08		
2131	Y.YAYIN 08/III/08	2923 (INT3754)	21-099-08		
2132	Y.HRT. 08/III/08	2924	16-072-08		
2134	22-105-08	2925	13-056-08		
2136	22-105-08	2926	29-121-07		
2141	39-205-07	2927	21-099-08		
2142	08-027-07	2928	21-099-08		
2143	50-274-07	2929	51/52-279-07		
2144	18-084-08	2931	11-048-08		
2145	18-084-08	2941	47-249-07		
2146	18-084-08	2942	07-031-06		
2147	03-007-07	3110	13-057-08		
2149	33-165-07	3111	13-057-08		
2210	45-238-07	3112	35-179-07		
2211	37-183-06	3113	10-052-06		
2212 (INT3785)	17-079-08	3121	41-215-07		
2213	16-074-08	3122	24-096-06		
2214	14-063-08	3131	30-136-07		
2215	13-047-07	3211	15-056-07		
2223	18-084-07	3212	35-182-07		
2224	36-189-07	3221 (INT3653)	42-223-07		
2231	18-084-08	3222 (INT3652)	08-037-08		
2235	33-168-07	3223	Y.Hrt.24/III/07		
2241	29-123-07	3331 (INT3657)	07-032-07		
2245	22-106-08	3341	13-059-08		
2246	43-229-07	3342 (INT3661)	19-092-08		
2247	22-107-08	3343	34-177-07		
2248	43-230-07	3344	07-033-08		
2911	21-100-08	3361	09-045-06		
2916	11-048-08	3401	24-097-07		

TÜRK YAT HARİTALARI SON DÜZELTME PARAGRAF NUMARALARI

Yat Harita Nu.	Son Düzeltme Paragraf Nu.	Yat Harita Nu.	Son Düzeltme Paragraf Nu.	Yat Harita Nu.	Son Düzeltme Paragraf Nu.
3001_1	06-028-08	2901_1	20-094-08		
3001_2	43-230-07	2901_2	Y.Hrt. 01/III/08		
3001_3	01-004-07	2901_3	Y.Hrt. 01/III/08		
3001_4	06-028-08	2901_4	Y.Hrt. 01/III/08		
3001_5	01-004-07	2901_5	20-094-08		
3001_6	35-178-07	2901_6	Y.Hrt. 01/III/08		
3001_7	01-004-07	2901_7	Y.Hrt. 01/III/08		
3001_8	35-179-07	2901_8	Y.Hrt. 01/III/08		
3001_9	25-128-06	2901_9	Y.Hrt. 01/III/08		
3001_10	32-147-07	2901_10	Y.Hrt. 01/III/08		
3001_11	41-215-07	2901_11	Y.Hrt. 01/III/08		
3002_1	48-258-07	2901_12	Y.Hrt. 01/III/08		
3002_2	35-181-07	2901_13	Y.Hrt. 01/III/08		
3002_3	29-142-06	2901_14	21-099-08		
3002_4	35-182-07	2901_15	Y.Hrt. 01/III/08		
3002_5	19-091-08	2901_16	Y.Hrt. 01/III/08		
3002_6	Y.Hrt. 27/V/06	2901_17	Y.Hrt. 01/III/08		
3002_7	24-096-07	2901_18	Y.Hrt. 01/III/08		
3002_8	42-222-07	2901_19	Y.Hrt. 01/III/08		
3002_9	19-091-08	2901_20	Y.Hrt. 01/III/08		
3002_10	35-182-07	2901_21	Y.Hrt. 01/III/08		
2004_1	06-028-08	2901_22	Y.Hrt. 01/III/08		
2004_2	Y.Hrt. 26/V/07				
2004_3	43-229-07				
2004_4	43-230-07				
2004_5	43-230-07				
2004_6	32-146-07				
2004_7	02-010-08				
2004_8	Y.Hrt. 26/V/07				
2004_9	33-169-07				
2004_10	33-169-07				
2004_11	Y.Hrt. 26/V/07				
2004_12	Y.Hrt. 26/V/07				
2004_13	Y.Hrt. 26/V/07				
2004_14	43-230-07				

PARAGRAF NUMARALARI

Paragraf Nu.	Sayfa Nu.	Paragraf Nu.	Sayfa Nu.	Paragraf Nu.	Sayfa Nu.
101	1.2				
102	1.2				
103	1.2				
104	1.2				
105	1.3 - 1.11				
106	1.11				
107	1.11				

İLGİLİ PARAGRAFLARIN ETKİLEDİĞİ HARİTA NUMARALARI

Harita Nu.	Paragraf Nu.	Harita Nu.	Paragraf Nu.
TR 10B	103		
TR 13 (INT 3806)	103		
TR 19	101		
TR 131	103		
TR 171	102		
TR 211	105		
TR 212 (INT 3750)	105		
TR 212B	105		
TR 213	105		
TR 1131	104		
TR 2121	105		
TR 2134	105		
TR 2136	105		
TR 2245	106		
TR 2247	107		

TÜRK SEYİR VE YAT HARİTALARINA AİT DÜZELTMELER**BÖLÜM 1**

101 KARADENİZ - Rusya - Azak Denizi - Kerç Boğazı Kuzeyi - Batık - Işıklı Şamandıra
KAYNAK: BA. 22-2835/08

Harita 19 (081/08) [ED 50 DATUMU]

KOYUNUZ  FI(2)5s

45°48'.60K,36°42'.30D



102 KARADENİZ - Ukrayna - Dneprovskiy Limanı - Taranmış Kanal - Not
KAYNAK: BA. 22-2818/08

Harita 171 (082/08) [ED 50 DATUMU]



DÜZELTİNİZ "7.4 m tarandı (1991)" i "8.2 m tarandı (2005)" olarak, 46°33'.65K,31°57'.40D

103 KARADENİZ - Türkiye, Kuzey Sahili - Samsun - İncir Burnu - Fener
KAYNAK: SHODB, Seyir Ş. Md. lüğü



Harita 131 (077/08) [ED 50 DATUMU]

DÜZELTİNİZ  FI(3)R.12s15m13M 'i  FI(3)12s15m13M olarak, 41°37'.45N,36°06'.75E

Harita 13 (INT 3806) (077/08) [ED 50 DATUMU]

DÜZELTİNİZ  FI(3)R.12s15m13M 'i  FI(3)12s15m13M olarak, 41°37'.45N,36°06'.75E

Harita 10 B (098/08) [ED 50 DATUMU]

DÜZELTİNİZ  FI(3)R.13M 'i  FI(3)13M olarak, 41°37'.45N,36°06'.75E

104 KARADENİZ - Türkiye, Kuzey Sahili - Amasra - Harita Köşe Koordinatı
KAYNAK: SHODB, Dehim Ks. A. liği

Harita 1131 (Amasra, Plan B) (011/08) [ED 50 DATUMU]

DÜZELTİNİZ 41°51'.50N' u 41°51'.44N olarak, Harita Köşe Koordinatı Sağ Üst

105 **EGE DENİZİ - Türkiye, Batı Sahili - Bozcaada - Akçansa - Odunluk - Yükyeri -
Aydıncık Koyu - Kuzu Limanı - Kaleköy - Uğurlu - Kabatepe - Harita Sınırları**
KAYNAK: SHODB Seyir Ş. Md.lüğü

Harita 2121(Bozcaada Doğusu, Plan E) (061/08) [ED 50 DATUMU]

KOYUNUZ	_____	Kuzey 39°53'.03K Güney 39°52'.65K Doğu 26°09'.57D Batı 26°09'.00D
	(Açıklama: Macenta renkli olacak)	
	2132 B	39°52'.98K,26°09'.05D
	(Açıklama: Macenta renkli olacak)	
	_____	Kuzey 39°50'.32K Güney 39°49'.86K Doğu 26°04'.96D Batı 26°04'.30D
	(Açıklama: Macenta renkli olacak)	
	2132 A	39°49'.90K,26°04'.40D
	(Açıklama: Macenta renkli olacak)	
	_____	Kuzey 39°49'.35K Güney 39°49'.09K Doğu 26°09'.90D Batı 26°09'.46D
	(Açıklama: Macenta renkli olacak)	
	2132 C	39°49'.30K,26°09'.55D
	(Açıklama: Macenta renkli olacak)	
	_____	Kuzey 39°47'.17K Güney 39°46'.91K Doğu 26°09'.57D Batı 26°09'.13D
	(Açıklama: Macenta renkli olacak)	
	2132 D	39°47'.12K,26°09'.20D
	(Açıklama: Macenta renkli olacak)	
SİLİNİZ	_____	39°49'.70K,26°04'.01D (Plan Batı Sınırı) 39°50'.32K,26°04'.01D (Plan Batı Sınırı) 39°50'.32K,26°05'.00D 39°49'.70K,26°05'.00D
	2131 D	39°50'.27K,26°04'.90D

105 numaralı paragrafın devamıdır.

Harita 2134 (141/07) [ED 50 DATUMU]

KOYUNUZ	_____	Kuzey 40°13'.07K Güney 40°08'.43K Doğu 26°04'.20D Batı 25°56'.97D
	(Açıklama: Macenta renkli olacak)	
	2131 A	40°13'.00K,26°03'.80D
	(Açıklama: Macenta renkli olacak)	
	_____	Kuzey 40°18'.15K Güney 40°13'.16K Doğu 26°00'.13D Batı ---
	(Açıklama: Macenta renkli olacak)	
	2131 B	40°13'.20K,26°00'.00D
	(Açıklama: Macenta renkli olacak)	
	_____	Kuzey 40°14'.12K Güney 40°13'.42K Doğu 25°57'.64D Batı 25°56'.73D
	(Açıklama: Macenta renkli olacak)	
	2131 C	40°13'.48K,25°56'.85D
	(Açıklama: Macenta renkli olacak)	
	_____	Kuzey 40°12'.60K Güney 40°12'.04K Doğu 26°16'.37D Batı 26°15'.68D
	(Açıklama: Macenta renkli olacak)	
	2131 F	40°12'.07K,26°15'.75D
	(Açıklama: Macenta renkli olacak)	
SİLİNİZ	_____	40°15'.20K,26°10'.76D 40°20'.00K,26°10'.76D 40°20'.00K,26°17'.50D 40°15'.20K,26°17'.50D
	2131 A	40°19'.95K,26°17'.40D

105 numaralı paragrafın devamıdır.

SİLİNİZ	_____	40°07'.25K,25°56'.78D 40°11'.80K,25°56'.78D 40°11'.80K,26°03'.43D 40°07'.00K,26°03'.43D 40°07'.00K,26°00'.55D 40°07'.25K,26°00'.55D
	2131 C	40°07'.75K,26°03'.35D
	_____	40°13'.20K,25°56'.20D 40°14'.30K,25°56'.20D 40°14'.30K,25°57'.80D 40°13'.20K,25°57'.80D
	2131 B	40°13'.25K,25°56'.30D
	_____	40°12'.00K,26°15'.65D 40°12'.54K,26°15'.65D 40°12'.54K,26°16'.34D 40°12'.00K,26°16'.34D
	2131 F	40°12'.50K,26°16'.44D

Harita 2136 (025/08) [ED 50 DATUMU]

KOYUNUZ	_____	Kuzey 39°50'.32K Güney 39°49'.86K Doğu 26°04'.96D Batı 26°04'.30D
	(Açıklama: Macenta renkli olacak)	
	2132 A	39°49'.95K,26°04'.45D
	(Açıklama: Macenta renkli olacak)	
	_____	Kuzey 39°53'.03K Güney 39°52'.65K Doğu 26°09'.57D Batı 26°09'.00D
	2132 B	39°53'.08K,26°09'.05D
	(Açıklama: Macenta renkli olacak)	
	_____	Kuzey 39°49'.35K Güney 39°49'.09K Doğu 26°09'.90D Batı 26°09'.46D
	2132 C	39°49'.04K,26°09'.50D
	(Açıklama: Macenta renkli olacak)	

105 numaralı paragrafın devamıdır.

KOYUNUZ _____
(Açıklama: Macenta renkli olacak)

Kuzey 39°47'.17K
Güney 39°46'.91K
Doğu 26°09'.57D
Batı 26°09'.13D

2132 D
(Açıklama: Macenta renkli olacak)

39°47'.20K,26°09'.47D

SİLİNİZ _____

39°49'.70K,26°04'.01D
39°50'.32K,26°04'.01D
39°50'.32K,26°05'.00D
39°49'.70K,26°05'.00D

2131 D

39°50'.27K,26°04'.90D

Harita 212 B (073/08) [ED 50 DATUMU]

KOYUNUZ _____
(Açıklama: Macenta renkli olacak)

Kuzey 40°12'.60K
Güney 40°12'.04K
Doğu 26°16'.37D
Batı 26°15'.68D

2131 F
(Açıklama: Macenta renkli olacak)

40°12'.08K,26°15'.75D

(Açıklama: Macenta renkli olacak)

Kuzey 40°13'.07K
Güney 40°08'.43K
Doğu 26°04'.20D
Batı ---

2131 A
(Açıklama: Macenta renkli olacak)

40°13'.02K,26°03'.90D

SİLİNİZ _____

40°17'.00K,26°10'.80D (Harita Kuzey Sınırı)
40°15'.20K,26°10'.80D
40°15'.20K,26°17'.50D
40°17'.00K,26°17'.50D (Harita Kuzey Sınırı)

2131 A

40°15'.25K,26°10'.90D

(Açıklama: Macenta renkli olacak)

40°12'.00K,26°15'.65D
40°12'.54K,26°15'.65D
40°12'.54K,26°16'.34D
40°12'.00K,26°16'.34D

2131 F

40°12'.10K,26°16'.34D

105 numaralı paragrafın devamıdır.

SİLİNİZ _____
40°11'.80K,26°02'.00D (Harita Batı Sınırı)
40°11'.80K,26°03'.43D
40°07'.00K,26°03'.43D
40°07'.00K,26°02'.00D (Harita Batı Sınırı)

2131 C 40°11'.75K,26°03'.33D

Harita 212 (INT 3750) (073/08) [ED 50 DATUMU]

KOYUNUZ _____
(Açıklama: Macenta renkli olacak)

Kuzey 40°12'.60K
Güney 40°12'.04K
Doğu 26°16'.37D
Batı 26°15'.68D

SİLİNİZ _____
40°20'.25K,26°10'.55D (Harita Kuzey Sınırı)
40°13'.45K,26°10'.55D
40°13'.45K,26°17'.50D
40°20'.25K,26°17'.50D (Harita Kuzey Sınırı)

2131 A

40°13'.50K,26°17'.40D

40°12'.00K,26°15'.65D
40°12'.54K,26°15'.65D
40°12'.54K,26°16'.34D
40°12'.00K,26°16'.34D

Harita 211 (141/07) [ED 50 DATUMU]

KOYUNUZ _____
(Açıklama: Macenta renkli olacak)

Kuzey 40°13'.07K
Güney 40°08'.43K
Doğu 26°04'.20D
Batı 25°56'.97D

2131 A

(Açıklama: Macenta renkli olacak)

40°13'.02K,26°03'.80D

(Açıklama: Macenta renkli olacak)

Kuzey 40°18'.15K
Güney 40°13'.16K
Doğu 26°00'.13D
Batı 25°51'.09D

2131 B

(Açıklama: Macenta renkli olacak)

40°17'.90K,25°59'.50D

105 numaralı paragrafın devamıdır.

KOYUNUZ

(Açıklama: Macenta renkli olacak)

Kuzey 40°14'.12K
Güney 40°13'.42K
Doğu 25°57'.64D
Batı 25°56'.73D

2131 C

(Açıklama: Macenta renkli olacak)

40°14'.20K,25°57'.50D

(Açıklama: Macenta renkli olacak)

Kuzey 40°14'.18K
Güney 40°13'.83K
Doğu 25°53'.77D
Batı 25°53'.34D

(Açıklama: Macenta renkli olacak)

Kuzey 40°07'.20K
Güney 40°06'.85K
Doğu 25°42'.32D
Batı 25°41'.87D

2131 E

(Açıklama: Macenta renkli olacak)

40°07'.32K,25°42'.10D

(Açıklama: Macenta renkli olacak)

Kuzey 40°12'.60K
Güney 40°12'.04K
Doğu 26°16'.37D
Batı 26°15'.68D

2131 F

(Açıklama: Macenta renkli olacak)

40°12'.10K,26°16'.60D

DÜZELTİNİZ 2131 E 'yi

2131 D

olarak,

40°13'.81K,25°53'.27D

SİLİNİZ

40°13'.70K,25°53'.09D
40°14'.25K,25°53'.09D
40°14'.25K,25°53'.84D
40°13'.70K,25°53'.84D

Harita 213 (078/08) [ED 50 DATUMU]

KOYUNUZ

(Açıklama: Macenta renkli olacak)

Kuzey 40°13'.07K
Güney 40°08'.43K
Doğu 25°04'.20D
Batı 25°56'.97D

2131 A

(Açıklama: Macenta renkli olacak)

40°12'.90K,26°03'.65D

105 numaralı paragrafın devamıdır.

KOYUNUZ

(Açıklama: Macenta renkli olacak)

Kuzey ---
Güney 40°13'.16K
Doğu 26°00'.13D
Bati 25°51'.09D

2131 B

(Açıklama: Macenta renkli olacak)

40°13'.25K,25°59'.65D

(Açıklama: Macenta renkli olacak)

Kuzey 40°14'.12K
Güney 40°13'.42K
Doğu 25°57'.64D
Bati 25°56'.73D

2131 C

(Açıklama: Macenta renkli olacak)

40°13'.50K,25°56'.95D

(Açıklama: Macenta renkli olacak)

Kuzey 40°14'.18K
Güney 40°13'.83K
Doğu 25°53'.77D
Bati 25°53'.34D

(Açıklama: Macenta renkli olacak)

Kuzey 40°07'.20K
Güney 40°06'.85K
Doğu 25°42'.32D
Bati 25°41'.87D

2131 E

(Açıklama: Macenta renkli olacak)

40°07'.30K,25°42'.25D

(Açıklama: Macenta renkli olacak)

Kuzey 40°12'.60K
Güney 40°12'.04K
Doğu 26°16'.37D
Bati 26°15'.68D

2131 F

(Açıklama: Macenta renkli olacak)

40°12'.55K,26°16'.27D

(Açıklama: Macenta renkli olacak)

Kuzey 39°50'.32K
Güney 39°49'.86K
Doğu 26°04'.96D
Bati 26°04'.30D

2132 A

(Açıklama: Macenta renkli olacak)

39°50'.27K,26°05'.15D

TÜRK SEYİR VE YAT HARİTALARINA AİT DÜZELTMELER**BÖLÜM 1**

105 numaralı paragrafın devamıdır.

KOYUNUZ

(Açıklama: Macenta renkli olacak)

Kuzey 39°53'.03N
Güney 39°52'.65N
Doğu 26°09'.57E
Batı 26°09'.00E

2132 B

(Açıklama: Macenta renkli olacak)

39°52'.70K,26°09'.85D

(Açıklama: Macenta renkli olacak)

Kuzey 39°49'.35K
Güney 39°49'.09K
Doğu 26°09'.90D
Batı 26°09'.46D

2132 C

(Açıklama: Macenta renkli olacak)

39°49'.45K,26°10'.00D

(Açıklama: Macenta renkli olacak)

Kuzey 39°47'.17K
Güney 39°46'.91K
Doğu 26°09'.57D
Batı 26°09'.13D

2132 D

(Açıklama: Macenta renkli olacak)

39°47'.30K,26°09'.65D

DÜZELTİNİZ

2131 E 'yi

2131 D

olarak,

40°13'.80K,25°53'.25D

SİLİNİZ

40°15'.00K,26°11'.50D (Harita Kuzey Sınırı)
40°13'.55K,26°11'.50D
40°13'.55K,26°18'.50D
40°15'.00K,26°18'.50D (Harita Kuzey Sınırı)

2131 A

40°13'.60K,26°11'.60D

40°07'.25K,25°56'.78D
40°11'.80K,25°56'.78D
40°11'.80K,26°03'.43D
40°07'.00K,26°03'.43D
40°07'.00K,26°00'.55D
40°07'.25K,26°00'.55D

2131 C

40°11'.75K,25°56'.88D

40°13'.20K,25°56'.20D
40°14'.30K,25°56'.20D
40°14'.30K,25°57'.80D
40°13'.20K,25°57'.80D

2131 B

40°13'.25K,25°56'.30D

105 numaralı paragrafın devamıdır.

SİLİNİZ

40°12'.00K,26°15'.65D
40°12'.54K,26°15'.65D
40°12'.54K,26°16'.34D
40°12'.00K,26°16'.34D

40°13'.70K,25°53'.09D
40°14'.25K,25°53'.09D
40°14'.25K,25°53'.84D
40°13'.70K,25°53'.84D

39°49'.70K,26°04'.01D
39°50'.32K,26°04'.01D
39°50'.32K,26°05'.00D
39°49'.70K,26°05'.00D

2131 D

39°50'.37K,26°05'.00D

106 EGE DENİZİ - Türkiye, Güneybatı Sahili - Güllük Körfezi - Toprakada Doğusu - Kapalı Sığlığı - Derinlik - Kontur

KAYNAK:SHODB, Seyir Ş. Md. lüğü

Harita 2245 (010/08) [ED50 DATUMU]

KAYDIRINIZ δ_6 'yı 37°17'.03K,27°23'.14D 'den 37°17'.08K,27°23'.15D'ya ve 10 metre konturunu mevcut 10 metre konturu ile birleştiriniz. 20 metre konturunu δ_6 'nın güney-güney doğusundan geçecek şekilde çiziniz.

SİLİNİZ 2007 Yılı 43 numaralı İlanın 229 numaralı paragrafında çizdirilmiş olan 10 ve 20 metre konturlarını.

107 EGE DENİZİ - Türkiye, Güneybatı Sahili - Güllük Körfezi - Deniz Çiftliği

KAYNAK:SHODB, Seyir Ş. Md. lüğü

Harita 2247 (229/07) [ED50 DATUMU]

SİLİNİZ



37°08'.65K,27°31'.80D
37°07'.78K,27°28'.45D
37°07'.65K,27°28'.40D
37°09'.18K,27°22'.14D

NOTİK YAYINLARA AİT DEĞİŞME/DÜZELTME VE BİLDİRİLERİ BÖLÜM 2

FENERLER VE SIS İŞARETLERİ KİTABI (2007)'NA AİT DÜZELTMELER AŞAĞIDA VERİLMİŞTİR.

21406 E4900.6	-Tuzla Burnu.	40 25.2 N 29 05.7 E	FI W 10s	14	12	12	Beyaz madeni kule	Ş0.5,k2,ş0.5,k7
33996 E5978.6	-El Bahar Kulesi	31 18.1 N 32 21.6 E	Iso W 2s	42	15	42	Kırmızı bantlı, beyaz çatılı kule	*
--	--	..	Horn 2s	ALRS Vol.2 İstasyon 71560
--	--	..	Racon	*
34446 E6023.6	-Ra's Ruahmi	28 43.2 N 32 49.4 E	FI(3) W 20s	22	15	10	Siyah GRP kule	ALRS Vol.2 İstasyon 74740
-	*	..	Racon	Ş1
37836 E6462.6	-Jazirat Tabarka İç mendirek	36 57.7 N 08 45.9 E	N F G	8	5	5	Kırmızı kule	Ş1
40990 E6778	Ras TietMadari (Cap de Trois Fourches)	35 26.3 N 02 57.8 W	FI(3+1)W 20s	112	19	18	Gri köşeli kule ve konut	(Ş0.3,k2,2)x2,(ş0.3,k7,2)x2. 083°- 307°(224°) görüldür.
-	*	..	Siren(3+1) 60s	(Se2,sü3)x2,(se2,sü23)x2
42426 E0091.6	-İskele No.1 ucunda	36 42.0 N 02 47.9 W	FI(4)R 11s	3	3	3	Kırmızı direk	(Ş1,k1)x3,ş1,k4
46312 E0480.2	- Muelle Comercial. Dirsekte.Dique Transversal.Ucunda.	42 15.4 N 03 10.7 E	FI(2) G 7s	...	1	1	Yeşil kule	Ş0.5,k1.5,ş0.5,k4.5
51410 E0990	Palau.Mendirek ucunda.	41 11.0 N 09 23.1 E	FI Y 3s	6	3	5	Direk üzerinde sarı x tepelik	Ş1
52250 E1074	Isolotto il Toro ucunda	38 51.7 N 08 24.6 E	FI(2) WR 6s	118	W11 R8	8	Yuvarlak kule kaideli beyaz kulübe	Ş1,k1,ş1,k3,199°-205°(6°) görüldür.*
52480 E1097	-Calasetta.Balıkçı Barınağı mendireği ucunda.	39 06.5 N 08 24.5 E	FI G 4s	6	3	5	Yeşil direk	Ş1.Özel
*	*	..	*	*	*	*	*	*
52495 E1098.55	-Calasetta.Marina Groyne.Ucunda	39 06.9 N 08 22.3 E	FI G 4s	5	3	4	Yeşil direk	Ş1.Özel
*	*	..	*	*	*	*	*	*

NOTİK YAYINLARA AİT DEĞİŞME/DÜZELTME VE BİLDİRİLERİ BÖLÜM 2**FENERLER VE SİS İŞARETLERİ KİTABI (2007)'NA AİT DÜZELTMELER AŞAĞIDA VERİLMİŞTİR.**

53860 E1235	ODAS ITALIA 1	43 47.3 N FI Y 4s 09 09.9 E	15	2	San süper şamandıra	Ş0.5.Ra refl. Özel
65922 E2442	* -Laguna di Barbamarco,Porto Tolle,Giriş,Kuzey Taraflı.	44 59.7 N FI G 3s 12 29.2 E	* 5	* 4	Yeşil direk	Ş0.5. Özel
65924 E2442.2	* -Laguna di Barbamarco,Porto Tolle,Giriş,Güney tarafı.	44 59.6 N FIR 3s 12 29.2 E	* 5	* 4	Kırmızı direk	Ş0.5. Özel
81160.3 E3965.03	* -Fonia.Batı ucunda. Laimos Burnunda.	38 10.4 N FI(2)W 10s 22 56.7 E	* 18	* 7 3	* Madeni çatklı kule	Ş0.5,k1.5,ş0.5,k7.5

Başkanlığımızca yayımlanan seyir bildirimleri hakkında bilgi almak için, Denizcilere İlanlar Yıllığı 2008 isimli yayının 10 numaralı bölümüne bakınız. Aşağıdaki bildirimler, 28 Mayıs 2008 tarihine kadar Başkanlığımızca milli NAVTEKS bildiri numarası verilerek yayımlanan SEYİR BİLDİRİLERİ ile Başkanlığımıza intikal etmiş fakat henüz NAVTEKS bildiri numarası tahsis edilmemiş ve planlama yapılabilmesi amacıyla yayımlanacak olan SEYİR BİLDİRİLERİNİ kapsar.

(1) YERLİ KAYNAKLI BİLDİRİLER**(A) Hali Hazırda Yürürlükte Olan Yayınlanmış Bildiriler :****1998 SERİSİ****81. KARADENİZ - RİZE LİMANI**

Rize Limanında ana mendirek uzatma çalışmaları nedeniyle mendirek ucundaki fener sökülmüş olup, Rize Limanına girecek olan gemilerin gece limana girmemeleri ve mevcut mendirek ucundan en az 50-60 metre açık geçmeleri, denizcilere duyurulur.

1999 SERİSİ**81. KARADENİZ - ORDU**

20 Şubat 1999 tarihinde meydana gelen kötü hava ve deniz şartları neticesinde, Ordu Liman Başkanlığının yetki sınırları içinde bulunan **Mersin Köyü Balıkçı Barınağının** dolgu ve tahkimat taşları, her iki mendirek girişlerine yayıldığı için tehlike arz etmekte olduğu, denizcilere duyurulur.

2004 SERİSİ**94. KARADENİZ**

İNEBOLU : 24 Şubat 2004 tarihinde meydana gelen kötü hava ve deniz şartları neticesinde İnebolu Liman Başkanlığı'nın yetki sınırları içinde bulunan **Doğanyurt Balıkçı Barınağının** dolgu ve tahkimat taşları, her iki mendirek girişlerine yayıldığı için tehlike arz etmektedir, denizcilere duyurulur.

AMASRA : 13 Şubat 2004 tarihinde meydana gelen kötü hava ve deniz şartları neticesinde Amasra Liman Başkanlığı'nın yetki sınırları içinde bulunan **Kurucaşile Balıkçı Barınağının** dolgu ve tahkimat taşları, her iki mendirek girişlerine yayıldığı için tehlike arz etmektedir, denizcilere duyurulur.

451. KARADENİZ - AYANCIK İSKELESİ

41°56'.90K, 34°34'.40D mevkiindeki Ayancık İskelesi ayakları kırılmıştır ve bu nedenle iskele kullanılmaz haldedir. Ayancık iskelesine gelecek gemilerin Liman Başkanlığı ile irtibat kurmaları, denizcilere duyurulur.

2006 SERİSİ**442. KARADENİZ**

Ereğli Limanında Erdemir'e ait 2 ve 3 numaralı dokların uzatma çalışmaları ikinci bir duyuruya kadar devam edecek olup, limana giriş-çıkış yapacak gemilerin Liman Başkanlığı ile irtibat kurmaları, denizcilere duyurulur.

2007 SERİSİ**069. KARADENİZ**

İNEBOLU Limanı girişi tali mendirek istikametinde sığıklar oluştuğu, limana giriş ve çıkış yapacak gemilerin kuzey mendireğe yakın geçmeleri, denizcilere duyurulur.

2008 SERİSİ**056. İSTANBUL BOĞAZI**

"EBRU YILDIZ" isimli gemi ile 30 Haziran 2008 tarihine kadar 40°58' 03"K, 28°56' 41"D mevkiinde dalış çalışmaları yapılacaktır.

091. İSTANBUL BOĞAZI

Haydarpaşa Limanında 21 Şubat 2008 tarihinden itibaren ikinci bir duyuruya kadar tarama çalışmaları yapılacaktır. Çalışmalar süresince saat 0600Z'dan 1430Z'ya kadar limana girişi deniz trafiğine kapatılacaktır.

117. MARMARADENİZİ

Aşağıdaki mevkiiler arasında kalan saha içerisinde doğalgaz boru hattı mevcut olduğundan ikinci bir duyuruya kadar bölgedeki tüm gemi ve balıkçı teknelerinin Çanakkale GTHM' nin ikazlarına uygun olarak emniyetli seyretmesi, saha içerisinde demirlenmemesi ve trol çekilmemesi, denizcilere duyurulur.

40°33' 34"K, 26°58' 39"D (Sahil)

40°32' 03"K, 26°59' 12"D

40°26' 42"K, 27°06' 36"D (Sahil)

40°25' 45"K, 27°04' 36"D (Sahil)

40°31' 15"K, 26°57' 12"D

40°32' 45"K, 26°56' 30"D (Sahil)

148. MARMARADENİZİ

02 Nisan - 02 Temmuz 2008 tarihleri arasında saat 0500Z'dan 2100Z'a kadar aşağıdaki mevkiilerin içerisinde kalan sahada atış eğitimi yapılacaktır.

40°33' 00"K, 26°51' 00"D

40°34' 00"K, 26°53' 00"D

40°32' 00"K, 26°57' 00"D

40°30' 00"K, 26°52' 00"D

177. MARMARADENİZİ

Gemlik Körfezinde ikinci bir duyuruya kadar aşağıdaki sınırlanmış saha içerisinde liman inşa çalışmaları yapılacaktır, denizcilere duyurulur.

40°25'.03K, 29°05'.46D (Sahil)

40°25'.22K, 29°05'.23D

40°25'.13K, 29°04'.81D

40°24'.87K, 29°04'.85D

40°24'.74K, 29°05'.12D (Sahil)

189. İSTANBUL BOĞAZI

2008 yılı "Uluslararası Boğaziçi Asya'dan Avrupa'ya Yüzme, Kürek, Yelken, Kano Yarışmaları" 20 Temmuz 2008 tarihinde saat 0700Z'dan 0900Z'a kadar İstanbul Boğazında icra edilecektir. Marmara Denizi ve İstanbul Boğazında seyredecek gemiler Gemi Trafik Hizmetleri (GTH) ikazlarına uymalıdır, denizcilere duyurulur.

198. İSTANBUL BOĞAZI

Türk Boğazları günü kapsamında 08 Haziran 2008 tarihinde İstanbul Boğazında deniz etkinlikleri icra edilecektir. İstanbul Boğazı ve Marmara denizinde trafik, Gemi Kontrol Hizmetleri denetiminde kontrollü olarak yapılacaktır.

212. KARADENİZ

"DALICI-SERVİS" ve "DALICI-3" isimli tekneler ile 10 Haziran 2008 tarihine kadar aşağıdaki saha içerisinde sualtı çalışmaları yapılacaktır. Çalışma teknelerinden açık geçilmesi, denizcilere duyurulur.

41 21.93 K, 36 41.76 D
41 23.33 K, 36 41.76 D
41 23.31 K, 36 43.91 D
41 21.78 K, 36 43.93 D

229. MARMARA DENİZİ

ÖZGÜR BALIKÇILIK ve MEHMETÇİK-2 isimli tekneler ile 30 Haziran 2008 tarihine kadar

40°26'.91K, 27°05'.02D
40°26'.55K, 27°05'.66D
40°31'.86K, 26°58'.83D
40°33'.15K, 26°57'.60D

Mevkileri arasında sualtı çalışmaları yapılacaktır. Çalışma teknelerinden açık geçilmesi, denizcilere duyurulur.

231. MARMARA DENİZİ VE ÇANAKKALE BOĞAZI

ODIN FINDER isimli gemi ile 15 Mayıs - 15 Haziran 2008 tarihleri arasında

40°58'.38K, 28°50'.88D
40°57'.87K, 28°51'.25D
40°55'.44K, 28°49'.35D
40°50'.95K, 28°47'.98D
40°45'.23K, 27°46'.55D
40°41'.10K, 27°26'.63D
40°29'.19K, 26°55'.56D
40°26'.52K, 26°46'.35D

mevkilerini birleştiren hat, Çanakkale Boğazı ve

40°01'.59K, 26°07'.93D
40°00'.62K, 25°50'.69D
39°54'.56K, 25°47'.00D

mevkilerini birleştiren hat üzerinde mesaha çalışmaları yapılacaktır. Çalışma gemisinden açık geçilmesi, denizcilere duyurulur.

241. İSTANBUL BOĞAZI GÜNEY GİRİŞİ

1. MARMARAY TÜP GEÇİT PROJESİ KAPSAMINDA, ikinci bir duyuruya kadar lateral şamandıralar aşağıdaki mevkilerde bulunacaktır.

41 01.87 K, 29 00.07 D (Y6-YEŞİL LATERAL ŞAMANDIRA)
41 01.50 K, 28 59.84 D (Y5-YEŞİL LATERAL ŞAMANDIRA)
41 01.21 K, 28 59.83 D (Y4-YEŞİL LATERAL ŞAMANDIRA)
41 01.14 K, 29 00.10 D (K1-KIRMIZI LATERAL ŞAMANDIRA)
41 01.47 K, 29 00.11 D (K2-KIRMIZI LATERAL ŞAMANDIRA)
41 01.68 K, 29 00.38 D (K3-KIRMIZI LATERAL ŞAMANDIRA)

2. Aşağıda belirtilen saha ikinci bir duyuruya kadar deniz trafiğine kapatılmıştır.

41°01.63'K, 29°00.72'D
41°01.65'K, 29°00.82'D
41°01.62'K, 29°00.83'D
41°01.60'K, 29°00.73'D

3. İSTANBUL BOĞAZI'nda seyir yapacak gemiler Gemi Trafik Hizmetleri (GTH) ikazlarına uymalıdır, denizcilere duyurulur.

243. EGE DENİZİ VE AKDENİZ

"R/V K.PİRİ REİS" isimli araştırma gemisi 18 Mayıs - 07 Haziran 2008 tarihleri arasında Bozburun Yarımadası Ala Burnundan Bozyazı Kızılıman Burnuna kadar olan Türkiye güney sahilleri boyunca sualtı çalışmaları yapacaktır. Çalışma gemisinden açık geçilmesi, denizcilere duyurulur.

264. AKDENİZ

02 - 07 Haziran 2008 tarihleri arasında saat 0500Z'dan 1500Z'a kadar aşağıdaki sınırlanmış saha içinde atış eğitimi yapılacaktır.

35°32'00"K, 33°32'00"D
35°32'00"K, 33°20'00"D
35°20'00"K, 33°20'00"D
35°22'00"K, 33°32'00"D

265. EGE DENİZİ

03 - 04 Haziran 2008 tarihlerinde saat 0500Z'dan 1500Z'a kadar aşağıdaki sınırlanmış saha içinde atış eğitimi yapılacaktır.

40°36'20"K, 26°16'54"D
40°36'20"K, 26°17'31"D
40°26'52"K, 26°12'56"D
40°27'24"K, 26°22'04"D

266. KARADENİZ

03 - 30 Haziran 2008 tarihleri arasında 41°13'50"K, 29°12'48"D mevkii merkez olmak üzere 0.5 deniz mili yarıçaplı saha içerisinde sualtı patlaması faaliyetleri yapılacaktır. Denizcilere duyurulur.

267. EGE DENİZİ

04 - 05 Haziran 2008 tarihlerinde saat 0500Z'dan 1500Z'a kadar aşağıdaki sınırlanmış saha içinde atış eğitimi yapılacaktır.

40°39' 45"K, 26°48' 03"D
40°39' 55"K, 26°37' 22"D
40°32' 43"K, 26°45' 57"D
40°31' 08"K, 26°42' 39"D

268. EGE DENİZİ

09 Haziran 2008 tarihinde saat 0300Z'dan 10 Haziran 2008 1400Z'a kadar aşağıdaki sınırlanmış saha içinde atış eğitimi yapılacaktır.

38°02' 00"K, 26°52' 05"D
38°00' 00"K, 26°52' 05"D
38°00' 00"K, 26°32' 51"D
38°07' 21"K, 26°32' 51"D

269. AKDENİZ

03 - 06 Haziran 2008 tarihleri arasında saat 0500Z'dan 1400Z'a kadar aşağıdaki sınırlanmış saha içinde atış eğitimi yapılacaktır.

35°27' 30"K, 33°23' 20"D
35°27' 30"K, 33°28' 42"D
35°22' 36"K, 33°23' 20"D
35°22' 36"K, 33°28' 42"D

270. KARADENİZ

02 Haziran 2008 tarihinde saat 0800Z'dan 1030Z'a kadar aşağıdaki sınırlanmış saha içinde atış eğitimi yapılacaktır.

41°33' 00"K, 30°40' 00"D
41°48' 00"K, 30°40' 00"D
41°33' 00"K, 29°55' 00"D
41°48' 00"K, 29°55' 00"D

271. KARADENİZ

02 - 27 Haziran 2008 tarihleri arasında saat 0600Z'dan 1600Z'a kadar aşağıdaki sınırlanmış saha içinde atış eğitimi yapılacaktır.

41°09' 00"K, 29°39' 00"D
41°14' 00"K, 29°39' 00"D
41°14' 00"K, 29°45' 00"D
41°09' 00"K, 29°45' 00"D

(B) Yayımlanacak Olan Bildiriler :**... EGE DENİZİ**

10 - 11 Haziran 2008 tarihlerinde saat 0600Z'dan 1300Z'a kadar aşağıdaki sınırlanmış sahalar içinde atış eğitimi yapılacaktır.

064 NUMARALI SAHA

40°02' 30"K, 26°03' 00"D
40°08' 00"K, 26°03' 00"D
40°08' 00"K, 26°13' 30"D
40°02' 30"K, 26°10' 00"D

065 NUMARALI SAHA

39°53' 00"K, 26°00' 00"D
40°00' 00"K, 26°00' 00"D
40°00' 00"K, 26°11' 30"D
39°53' 00"K, 26°09' 30"D

... EGE DENİZİ

11 - 12 Haziran 2008 tarihlerinde saat 0400Z'dan 1800Z'a kadar aşağıdaki sınırlanmış saha içinde atış eğitimi yapılacaktır.

40°39' 45"K, 26°48' 03"D
40°39' 55"K, 26°37' 22"D
40°32' 43"K, 26°45' 57"D
40°31' 08"K, 26°42' 39"D

... EGE DENİZİ

12 - 13 Haziran 2008 tarihlerinde saat 0500Z'dan 1400Z'a kadar aşağıdaki sınırlanmış saha içinde atış eğitimi yapılacaktır.

LT-D5 NUMARALI SAHA

40°25' 00"K, 28°39' 00"D
40°28' 30"K, 28°40' 00"D
40°29' 30"K, 28°31' 00"D
40°38' 00"K, 28°07' 00"D
40°32' 00"K, 28°01' 00"D
40°26' 00"K, 28°16' 00"D

... AKDENİZ

18 - 19 Haziran 2008 tarihlerinde aşağıdaki sınırlanmış sahalar içinde arama ve kurtarma tatbikatı yapılacaktır.

SAHA 1

35°21' 00"K, 34°28' 00"D
35°24' 00"K, 34°25' 00"D
35°28' 00"K, 34°35' 00"D
35°25' 00"K, 34°36' 00"D

SAHA 2

35°12' 00"K, 34°08' 00"D
35°15' 00"K, 34°05' 00"D
35°19' 00"K, 34°13' 00"D
35°16' 00"K, 34°15' 00"D

... İSTANBUL BOĞAZI

23 - 24 Haziran 2008 tarihlerinde saat 0700Z'dan 1900Z'a kadar aşağıdaki sınırlanmış saha içinde paraşüt atlayış eğitimi yapılacaktır.

41°12'53"K, 29°07'50"D
41°10'53"K, 29°07'18"D
41°12'36"K, 29°05'43"D
41°11'22"K, 29°05'50"D

... MARMARA DENİZİ

24 Haziran 2008 tarihinde saat 1000Z'dan 1300Z'a kadar aşağıdaki sınırlanmış saha içinde paraşütle arama kurtarma eğitimi yapılacaktır.

40°23'06"K, 27°49'00"D
40°23'06"K, 27°49'36"D
40°22'36"K, 27°49'00"D
40°22'36"K, 27°49'36"D

... AKDENİZ

24 - 25 Haziran 2008 tarihlerinde saat 0500Z'dan 1700Z'a kadar aşağıdaki sınırlanmış sahalar içinde atış eğitimi yapılacaktır.

LT-D13 NUMARALI SAHA

36°26'00"K, 35°29'00"D
36°17'00"K, 35°24'00"D
36°32'00"K, 34°42'00"D
36°40'00"K, 34°52'00"D

A-076 NUMARALI SAHA

36°15'00"K, 35°49'10"D
36°15'00"K, 35°32'30"D
36°34'45"K, 35°32'00"D
36°50'00"K, 35°53'00"D
36°34'48"K, 36°08'00"D

... KARADENİZ

24 - 26 Haziran 2008 tarihleri arasında saat 0700Z'dan 0900Z'a kadar aşağıdaki sınırlanmış saha içinde atış eğitimi yapılacaktır.

K-001 NUMARALI SAHA

41°48'00"K, 39°00'00"D
41°48'00"K, 40°20'00"D
41°19'00"K, 40°20'00"D
41°19'00"K, 39°00'00"D

... EGE DENİZİ

25 Haziran 2008 tarihinde saat 0500Z'dan 0900Z'a kadar aşağıdaki sınırlanmış saha içinde atış eğitimi yapılacaktır.

074 NUMARALI SAHA

38°40'50"K, 26°34'00"D
38°40'00"K, 26°44'30"D
38°37'06"K, 26°46'00"D
38°33'45"K, 26°38'45"D

... EGE DENİZİ

26 - 27 Haziran 2008 tarihlerinde saat 0500Z'dan 0900Z'a kadar aşağıdaki sınırlanmış saha içinde atış eğitimi yapılacaktır.

A-080 NUMARALI SAHA

36°50' 00"K, 28°22' 00"D
36°41' 30"K, 28°22' 00"D
36°41' 30"K, 28°32' 30"D
36°46' 54"K, 28°32' 30"D
36°50' 00"K, 28°27' 06"D

.. EGE DENİZİ

07 - 10 Temmuz ve 15 - 16 Temmuz 2008 tarihlerinde 0400Z'dan 1800Z'a kadar aşağıdaki sınırlanmış saha içinde atış eğitimi yapılacaktır.

40°39' 45"K, 26°48' 00"D
40°39' 55"K, 26°37' 00"D
40°32' 43"K, 26°45' 30"D
40°31' 08"K, 26°42' 30"D

... İSTANBUL BOĞAZI

11 Ekim 2008 tarihinde saat 0900Z'dan 1300Z'a kadar Cap İstanbul Yelken Yarışları kapsamında Boğaz Yelken Yarışları yapılacaktır. Marmara Denizi ve İstanbul Boğazında seyredecek gemiler Gemi Trafik Hizmetleri (GTM)'nin ikazlarına uymalıdır, denizcilere duyurulur.

20 Mayıs 2008 gün ve saat 0800 UTC tarihinden, 27 Mayıs 2008 gün ve saat 1000 UTC tarihine kadar NAVAREA III Saha Koordinatörlüğüne intikal etmiş olan yürürlükteki SEYİR BİLDİRİLERİNİ kapsamakta olup, NAVAREA III Saha Koordinatörlüğüne intikal eden yerli kaynak bildirimimiz mükerrer yazılmaması için bu bölümde belirtilmemiş, milli NAVTEKS bildiri numarası belirtilerek Bölüm III'te yayımlanmıştır.

Seyir Bildirileri _____ :

2008 SERİSİ**211. TUNUS**

Kuriat Tunnynet'e ait aşağıda belirtilen mevkiilerdeki kardinal şamandıralar mevcuttur.

35°45'.710K, 010°52'.294D
35°45'.465K, 010°52'.479D
35°45'.259K, 010°52'.320D
35°45'.458K, 010°52'.044D

226. TUNUS

37°24'.20K, 008°37'.50D "SORELLES REEF" doğu kardinal şamandırası kullanım dışıdır.

237. İSPANYA GÜNEYDOĞU SAHİLİ VE CEZAYİR BATI SAHİLİ

"ALLIANCE" isimli gemi 19 Mayıs - 06 Haziran 2008 tarihleri arasında aşağıdaki mevkiiler içinde kalan sahada oşinografik çalışmalar yapacaktır.

36°23.50'K, 04°04.06'B
36°31.70'K, 02°02.30'B
37°20.80'K, 01°06.30'B
35°52.90'K, 00°52.00'B
35°52.60'K, 01°43.30'B
35°22.00'K, 02°02.90'B
35°36.90'K, 02°59.30'B
35°32.70'K, 03°59.30'B
35°23.50'K, 04°04.60'B

06 Haziran 2008 tarihine kadar aşağıdaki mevkiilere veri toplama şamandıraları atılacaktır.

36°02.00'K, 03°06.60'B
36°02.00'K, 03°01.60'B
36°02.00'K, 03°04.10'B

238. İSPANYA GÜNEY VE GÜNEYDOĞU SAHİLİ

"MENKEB" isimli gemi 06 Haziran 2008 tarihine kadar aşağıdaki mevkiiler içinde kalan sahalarda oşinografik çalışmalar yapacaktır.

A SAHASI

36°58.00'K, 01°30.80'B
36°51.20'K, 01°26.80'B
36°38.50'K, 01°44.50'B
36°36.30'K, 01°58.10'B

B SAHASI

36°27.00'K, 02°54.70'B
36°29.70'K, 02°30.10'B
36°18.90'K, 02°28.20'B
36°19.60'K, 02°53.90'B

241. TUNUS

"M/V SEA EXPLORER" isimli gemi 20 Haziran 2008 tarihine kadar 34°27.80'K, 11°55.70'E mevkiinde kablo onarım çalışmaları yapacaktır.

243. MISIR

"ROMULOS, RAMFORM VALIANT ve M/V AQUARIUS" isimli gemiler ile aşağıda belirtilen mevkiiler içerisinde kalan sahada sismik çalışmalar yapılacaktır.

32°10'.5K, 027°46'.7D
32°28'.9K, 028°27'.0D
32°24'.9K, 028°41'.6D
32°12'.4K, 028°53'.2D
31°44'.3K, 028°02'.6D
31°58'.7K, 027°49'.1D

247. TUNUS

"M/V WESTERN SHORE" isimli gemi 10 Mayıs - 10 Haziran 2008 tarihleri arasında aşağıda belirtilen mevkiiler içerisinde kalan sahada sismik çalışmalar yapılacaktır. Çalışma gemisinden 1000 metre açık geçilmesi,

36°20'.0K, 011°05'.0D
36°20'.0K, 011°30'.0D
36°10'.0K, 011°30'.0D
36°10'.0K, 011°05'.0D

252. TUNUS

34°28'.0K, 010°55'.0D mevkiinde başıboş balıkçı teknesi batmıştır.

Sondaj Platformları (255/08 Numaralı Bildiriye Kadar) :

BÖLGE/Platform İsmi	Enlem	Boylam
Akdeniz (Batı/Güney/Güneydoğu)		
Adriatic 10	31°53'.40K	31°06'.70D
Adrytic 4	31°55'.50K	32°31'.30D
Adwood Hunter	32°10'.30K	30°52'.10D
Amilcar	34°05'.00K	11°34'.00D
Ashtart	34°17'.00K	11°25'.30D
Baltim East	31°46'.90K	31°14'.70D
Baltim S-1	31°39'.50K	31°14'.30D
BD 1	33°51'.70K	12°03'.50D
Cercina I	34°44'.70K	11°05'.70D
Cercina II	34°43'.60K	11°06'.60D
Cercina III	34°41'.40K	11°05'.80D
Cercina VI	34°44'.20K	11°05'.40D
Cercina VII	34°41'.80K	11°05'.20D
Darfeel	31°34'.30K	32°26'.10D
Darfeel 1	31°34'.00K	32°26'.00D
Didon	33°47'.20K	11°53'.60D
Ensco 105	34°22'.60K	11°52'.10D
Estruc Didon	33°47'.90K	11°53'.50D
Estruc Didon	31°47'.70K	11°52'.50D
Happy	31°55'.10K	31°51'.30D
Karous (1)	31°37'.80K	32°51'.30D
Key Manhattan	31°51'.20K	30°38'.60D
Key Singapore	31°55'.20K	31°51'.20D
Mari - B	31°44'.10K	34°17'.60D
Maersk Guardian	31°50'.80K	30°38'.00D
Merseak Andeur	31°34'.80K	32°32'.10D
Merseak Gardein	31°46'.00K	30°34'.50D
Miskar	34°22'.28K	11°52'.00D
Nidoco 9	31°35'.00K	31°16'.10D
Ifa III	33°26'.50K	11°18'.11D
Isis	34°34'.10K	12°31'.60D
Ocean Lexington	31°53'.16K	31°53'.35D
Ocean Spur	31°35'.45K	30°27'.76D
Oudna	36°16'.90K	11°39'.60D
P.Fouad	31°33'.70K	32°29'.30D
P.Fouad (M-SE2)	31°30'.90K	32°31'.60D
P.Fouad (SE-1)	31°29'.70K	32°34'.70D
Pride Venezuela	36°16'.50K	11°39'.70D
Pride North America	31°43'.20K	29°51'.20D
Pride Sea Explorer	34°17'.60K	11°48'.40D
Rosetta-1	31°50'.80K	30°31'.20D
Rosetta-2	31°45'.80K	30°34'.50D
Sabrata	33°45'.10K	12°41'.00D
Santa Fe 136	33°41'.40K	11°38'.70D
Scarabeo 6	31°58'.00K	30°43'.00D (NAV III 244/08)
Sea Explorer	34°22'.50K	01°32'.00D
Senefru	31°48'.90K	30°56'.10D
Sneferu	31°26'.20K	30°58'.00D
Scarabio-4	31°53'.60K	31°06'.70D
Temsah	31°51'.70K	32°06'.40D
Trident IV-A	33°50'.40K	10°36'.40D
7 November	34°23'.00K	12°15'.00D

YABANCI KAYNAKLI SEYRÜSEFERE AİT BİLDİRLER**BÖLÜM 4**

Wakar	31°42'.30K	32°24'.50D
West Aken	31°54'.90K	31°54'.10D
İsmi bilinmiyor	31°24'.10K	30°12'.00D
İsmi bilinmiyor	31°24'.50K	30°14'.20D
İsmi bilinmiyor	31°27'.30K	30°05'.70D
İsmi bilinmiyor	31°34'.50K	30°07'.30D
İsmi bilinmiyor	31°34'.80K	30°07'.80D

Adriyatik Denizi - İyon Denizi

Armida 1	44°28'.50K	12°27'.20D
Annabella	44°13'.70K	13°04'.40D
Bonaccia	43°36'.00K	14°21'.20D
Ivana B	44°41'.20K	13°13'.10D
Ivana C	44°37'.00K	13°11'.30D
Ivana E	44°44'.70K	13°14'.80D
Ivana D	44°47'.00K	13°15'.80D
Ivana K	44°44'.70K	13°18'.00D
IDA- A	44°29'.70K	13°26'.70D
IDA- B	44°26'.80K	13°28'.80D
IDA- C	44°27'.70K	13°30'.30D
Ika - A	44°21'.50K	13°29'.30D
Irina	44°31'.70K	13°22'.80D (NAV III 231/08)
Ocean King	44°40'.97K	13°16'.43D
Marica	44°04'.30K	14°00'.60D
Morena I	44°13'.60K	12°29'.00D
Noble Carl Norberg	43°59'.40K	14°06'.20D
Steward	44°12'.80K	12°46'.60D
İsmi bilinmiyor	40°50'.00K	18°17'.00D
İsmi bilinmiyor	44°30'.00K	13°00'.00D

Karadeniz

Jupiter	44°31'.96K	29°28'.07D (NAV III 236/08)
F. Gloria	44°36'.00K	29°21'.50D
Numero 11	45°40'.40K	31°41'.30D
Sivash	43°02'.50K	28°13'.10D
Saturn	44°24'.20K	30°29'.00D (NAV III 229/08)
Tavrida	45°15'.50K	31°40'.50D
Prometeu	44°28'.86K	29°38'.72D

2005 SERİSİ**685/05. ÖZEL UYARI-1**

ALO 158 SAHİL GÜVENLİK İhbar Hattına, özellikle Ege Denizi ve açık denizlerde GSM ile yapılan aramaların diğer ülkelerin çağrı servislerine yönlendirilmesi için **+90 312 158 00 00** ile ulaşılabilmektedir. Denizcilere duyurulur.

ÖZEL UYARI-2

Ülkemiz kıyılarında bulunan ve emniyetli seyir yönelik hizmet vermekte olan Deniz Fenerlerinde meydana gelebilecek arızaların denizcilere duyurulması amacıyla Kıyı Emniyeti Genel Müdürlüğü Seyir Yardımcıları Dairesi Başkanlığı uhdesindeki seyir yardımcılarında hizmet vermek amacıyla "**151 ALO KIYI EMNİYET**" **ÖZEL SERVİS NUMARASI** tesis edilmiş olup, tüm denizcilere ve denizcilikle ilgili kurum/kuruluşlara duyurulur.

2007 SERİSİ**ÖZEL UYARI-3**

Notik Yayınlarımızın kullanıcılarından gelen bilgiler ışığında, her aşamadaki kullanıcı ve kanun yürütücülerin, yayınlarımızın; yayın, yeni yayın, yeni baskı, eş baskı gibi kavramlarda karışık bilgilere sahip olduğu tarafımızdan tespit edilmiş olup, bu kavramları açıklamak isteriz:

Yayın Tarihi : Her hangi bir konuda seyir ihtiyaçlarını karşılamak için ilk defa yapılan yayının tarihidir.

Yeni Yayın Tarihi : Mevcut bir yayının önceki baskılarını iptal ettirecek kadar içeriğinde değişme ve/veya düzeltme meydana gelmiş ve bu değişme ve/veya düzeltmeleri kapsayan, yeni teknik bilgileri ihtiva eden yayının tarihidir. (Yayına ait eski baskı/baskıları yürürlükten kaldırır)

Yeni Baskı Tarihi : Yayının içeriğinde büyük değişiklikler olmamış fakat yine de belli zaman aralıklarıyla Haftalık Denizcilere İlanlar Bülteni ile değişme/düzeltilme verilmiş ama ambar stoğunun azalması, değişme/düzeltilmelerin yığılma göstermesi veya yıllardır kullanımda olmasından dolayı yıpranma göstermesi sebebiyle yeniden basıldığı yayın tarihidir. (Kapak tasarımı yenilenmiş olabilir)(*).

Eş Baskı : Mevcut yayının Haftalık Denizcilere İlanlar Bülteni ile hiçbir değişme/düzeltilme yapılmadığı halde ambar stoğunun azalması veya bitmesi sebebiyle basılmasıdır. Bu yayının tarihlerinde hiçbir değişiklik yapılmaz ve aynen basılır. (Kapak tasarımı yenilenmiş olabilir)(*).

(*) Bir yayının kapak tasarımının yenilenmiş olması, o yayının içeriğinin değiştiği anlamına gelmeyip, eski baskı yayınları da yürürlükten kaldırmaz.

ÖZEL UYARI-4

NAVTEKS ve TRT Radyosundan yayımlanan seyir ikazlarına ait güncel duyurulara Seyir, Hidrografi ve Oşinografi Dairesi Başkanlığının web sayfasında www.shodb.gov.tr adresinden "Seyir Duyuruları" linkinden ulaşılabilir, denizcilere duyurulur.

(1) SEYİR, HİDROGRAFI VE OŞİNOGRAFI DAİRESİ BAŞKANLIĞI WEB SİTESİ

Haftalık Denizcilere İlanlar Bülteni, ACROBAT READER programı ile okunabilecek formatta internet adresimizde yayımlanmaktadır.

<http://www.shodb.gov.tr>

(2) SEYİR, HİDROGRAFI VE OŞİNOGRAFI DAİRESİ BAŞKANLIĞI TRT – TELETEKS YAYINLARI

Arızalı seyir yardımcılarının denizcilere duyurulması amacıyla hazırlanan TELETEKS sayfası, TRT – TELEGÜN (TELETEKS)'de 193 sayfa numarası ve "ARIZALI SEYİR YARDIMCILARI" başlığı altında hizmet sunmaktadır.

(3) SEYİR, HİDROGRAFI VE OŞİNOGRAFI DAİRESİ BAŞKANLIĞI DENİZCİLERE İLANLAR KÜMÜLATİF LİSTESİ

Seyir, Hidrografi ve Oşinografi Dairesi Başkanlığımızın internet sayfasında 2000 yılından itibaren TÜRK HARİTALARINA gelen Denizcilere İlanların listesi "KÜMÜLATİF LİSTE" adı altında yayımlanmaktadır.

(4) NAVTEKS YAYINLARI

Türk Telekom Telsiz İşletme Müdürlüğü tarafından deniz haberleşme hizmetinin GMDSS'e uygun hale getirilmesi amacıyla 518 KHz.'e ilave olarak 490 KHz ve 4209.5 KHz üzerinden TÜRKÇE olarak aşağıdaki periyotlarda yayım yapılmaktadır.

490 KHz. için ;	YAYIN KODU	YAYIN ZAMANI (UTC)						
SAMSUN	A	00.00	04.00	08.00	12.00	16.00	20.00	
İSTANBUL	B	00.10	04.10	08.10	12.10	16.10	20.10	
İZMİR	C	00.20	04.20	08.20	12.20	16.20	20.20	
ANTALYA	D	00.30	04.30	08.30	12.30	16.30	20.30	

4209.5 KHz. için ;

İSTANBUL	M	02.00	06.00	10.00	14.00	18.00	22.00
----------	---	-------	-------	-------	-------	-------	-------

(5) DGPS YAYINLARI

Türk Boğazları Gemi Trafik Hizmetleri (TBGTH) kapsamında İstanbul ve Çanakkale Boğazlarına tesis edilen ve yayıma başlayan DGPS istasyonlarına ait bilgiler aşağıda olduğu gibidir.

İSTASYON BİLGİLERİ	İSTANBUL BOĞAZI	ÇANAKKALE BOĞAZI
(A) İstasyon Adı	: Rumeli Feneri	Kumkale
(B) Gönderici ID Nu.	: 373	374
(C) Referans ID Nu.	: 545 / 546	547 / 548
(Ç) İstasyon Mevkii	: 41°14'.19K, 29°06'.46D	39°59'.37K, 26°10'.84D
(D) Etkin Menzli	: 160 Mil	160 Mil
(E) Yayım Tipi	: RTCM	RTCM
(F) Yayım Frekansı	: 301 KHZ	307.5 KHZ
(G) Kullanılan Datum	: WGS - 84	WGS - 84

HİDROGRAFİK MEMORANDUM

1. 11 Nisan 1966 gün ve 12271 sayılı resmi gazetede yayınlanan 6/9218 sayılı BAKANLAR KURULU KARARNAMESİ ve 1738 sayılı Seyir ve Hidrografi Hizmetleri kanunu uyarınca denizcilerimiz tarafından Seyir ve Deniz Emniyetini doğrudan etkileyen aşağıda belirtilen hususların Seyir, Hidrografi ve Oşinografi Dairesi Başkanlığına bildirilmesi gerekmekte olup, can ve mal emniyetini sağlamaya yönelik çalışmalara tüm denizcilerin katılmasını bekleriz.

a. Liman ve kıyılarda mevcut harita ve planlara göre meydana gelmiş değişiklikler, ilaveler ve uyumsuzluklar var mı? (Örneğin yeni rıhtım, yeni iskele, mendirek, denizin doldurulması, batık, deşarj, yeni fener, şamandıra tesisi, tarama, yat limanı, balıkçı barınağı, havuz, ponton, çekek yeri, dolfin, balık çiftliği v.b.)

b. Liman sınırları içinde tespit edilen/rapor edilen derinlik değişikliği mevcut mu?

c. Liman yaklaşımında sahil görünümünde harita ve kılavuz kitaplarına göre meydana gelmiş değişiklikler var mı?

d. Işıklı ve bağlama şamandıralarının şekil ve renk bakımından harita ve notik yayınlarla uyumsuzluğu var mı?

e. Fenerler ve sis işaretleri, ışıklı şamandıraların harita ve notik yayınlar ile uyumsuzluğu mevcut mu?

f. Görülecek tehlikeli yüzer cisimler.

g. Bildirilmesinde gerek duyulan diğer hususlar.

2. Yukarıda belirtilen hususların bildirilmesi durumunda bölgedeki en büyük ölçekli harita kullanılmalı ve mümkün olduğu takdirde kroki gönderilmelidir.

3. Tespit edilen derinlik değişikliklerinde kullanılan iskandil (Echo Sounder) cihazının marka ve modeli ile İskandil kağıdının gönderilmesi yararlı olacaktır.

4. Tespit edilen uyumsuzlukta koordinat bildirildiğinde elde edilen koordinatın hangi datumda (ED50, WGS84, PULKOVA 1942 vd) alındığının bildirilmesi hassasiyet açısından yararlı olacaktır.

Seyir, Hidrografi ve Oşinografi Dairesi Başkanlığı

Memoranduma esas teşkil eden bilginin genel yeri :

Memoranduma esas teşkil eden bilginin cinsi :

Memoranduma esas teşkil eden bilginin koordinatları :.....K.....D.

Etkilenen Türk Seyir haritaları :

Açıklamalar :

**SEYİR, HİDROGRAFI VE OŞİNOGRAFI
DAİRESİ BAŞKANLIĞI**

34805 ÇUBUKLU/İSTANBUL

1738 Sayılı Yasa ve 6/6218 Sayılı Bakanlar Kurulu Kararnamesi uyarınca Posta ücretinden muafır.

TCG

TCSG

M/S

S/S

Kaptan/Komutan	Ünvanı/Rütbesi	Adı ve Soyadı	İmzası
Gün / /2008			