



HAFTALIK DENİZCİLERE İLANLAR

Paragraf No.ları

7 - 13

**KARADENİZ
MARMARA DENİZİ
EGE DENİZİ
AKDENİZ**

Sayı : 3

19 Ocak 2002

**SEYİR, HİDROGRAFI VE OŞİNOGRAFI DAİRESİ BAŞKANLIĞI YAYINLARI
BAŞKANLIĞIMIZ ADRESİNDE ve YETKİLİ SATIŞ BAYİLİKLERİNDE
SATILMAKTADIR.**

İÇİNDEKİLER

- | | |
|---|---------------------------------|
| I. İndeksler. | IV. Seyrüsefere Ait Bildiriler. |
| II. Harita ve Notik Yayınlarına Ait Düzeltmeler. | V. Diğer Duyurular. |
| III. Fenerler ve Sis İşaretleri Kitabı (2001) 'e Ait Düzeltmeler. | |

Coğrafi mevkiiler : Bölgedeki en büyük ölçekli haritalara göre verilmiştir.
Kerterizler : 000°-360° (Hakiki) saat yelkovanı istikametindedir. Fenerlerin kerterizleri denizden kerteriz alma esasına göre verilmiştir.
Bilgilendirme amaçlı ön İlanlar'ın paragraf No.ları yanına (P).
Geçici İlanlar'ın paragraf No.ları yanına (T).
Yerli kaynaklarımızın verdiği bilgilerden derlenen orjinal Türk İlanlarının paragraf No.ları yanına * işareti konulmuştur.

Denizcilerin, seyir emniyetine tehlike teşkil eden durumları, bu ilan sonunda verilen HİDROGRAFİK MEMORANDUM'daki esaslara uygun olarak aşağıdaki adrese bildirmeleri can ve mal emniyeti bakımından önemlidir.

TELEKS : 29783 DKSH - TR
TEL : 0 216 322 25 80 (4 Hat)
FAX : 0 216 331 05 25
E-Mail : info@shodb.gov.tr.
İnternet : http://www.shodb.gov.tr.

Haftalık Denizcilere İlanlar; yayın tarihinden bir gün önce Başkanlığımız WEB sitesinde yayınlanmaktadır.

**SEYİR, HİDROGRAFI VE OŞİNOGRAFI DAİRESİ BAŞKANLIĞI
81647 ÇUBUKLU - İSTANBUL**

SEYİR HİDROGRAFI VE OŞİNOGRAFI DAİRESİ BAŞKANLIĞI'NDAN YAPILACAK HARİTA TALEPLERİ

Seyir haritaları en son düzeltmeleri işlenmiş olarak, Bütünleşik Malzeme Yönetim Sistemi (BMYS) stok ve kayıt işlemleri yapılarak karşılanması gerektiğinden, çok miktardaki son kullanıcı taleplerin karşılanması için Seyir, Hidrografi ve Oşinografi Dairesi Başkanlığı Harita Mal Saymanlığı ile koordine edilerek gelinmesi ilgililere duyurulur.

Koordine Edilecek Kısım : Harita Mal Saymanlığı
E-Mail : info@shodb.gov.tr
Internet : http://www.shodb.gov.tr
Telefon : 0 (216) 322 25 80 (4 hat) Dahili – 3277 / 3233
Fax : 0 (216) 331 05 25
Telex : 29783 DKSH (TR)

SEYİR, HİD. VE OŞİ. D. BAŞKANLIĞI

HARİTA VE NOTİK YAYIN TEMİNİ

Başkanlığımız tarafından üretilen harita ve notik yayınlar, Başkanlığımızda satıldığı gibi; Başkanlığımızın yetkili satış bayiliklerinde de satılmaktadır. İhtiyaç sahipleri, ihtiyaçları olan harita ve notik yayınları Başkanlığımız ve aşağıda adresleri belirtilen Satış Bayilerinden ücreti karşılığında temin edebilirler. Bayilerde satışa sunulan harita ve notik yayınların satış fiyatları, Başkanlığımız satış fiyatları ile aynıdır.

AKADEMİ DENİZCİLİK

Kemankeş Mah. Karamustafapaşa Sk. No:59/61 Karaköy/İST.
Tel : 0 (212) 251 82 49
Fax : 0 (212) 243 67 94

ARMADOR DENİZCİLİK LİMİTED ŞİRKETİ

Denizcilik Bankası Site No : 27/A Tophane/İST.
Tel : 0 (212) 245 20 51 - 244 36 58 - 293 17 86
Fax : 0 (212) 252 26 45

DENİZ MALZEME LİMİTED ŞİRKETİ

İskele Cad. No : 17 Tophane/İST.
Tel : 0 (212) 243 43 34
Fax : 0 (212) 251 10 92

DELTA MARINE GROUP

Perpa Ticaret Merkezi B Blok Kat 2 No.: 83 Okmeydanı/İSTANBUL
Tel : 0 (212) 293 41 57
Fax : 0 (212) 222 71 12

SOLAS DENİZCİLİK

Gümrük Sok. Ada Han No : 35 Kat 2 Karaköy/İST.
Tel : 0 (212) 293 47 94
Fax : 0 (212) 252 38 01

E.D.A İTHALAT VE İHRACAT TİC.ŞTİ.

İcadiye Mah. Cumhuriyet Cad. No.:41 Büro No.: 2 Üsküdar/İST.
Tel : 0 (216) 333 49 32
Fax : 0 (216) 341 73 45

MAVİ SESSİZLİK DOKÜMAN İŞLEME VE HİZMET MERKEZİ

Atatürk Cad. (Gökçe Apt. Altı) No.: 33 Karamürsel/KOCAELİ
Tel : 0 (262) 454 35 59
Fax : 0 (262) 452 35 28

AGANTA TURİZM YATÇILIK SUALTI HİZMETLERİ İNŞAAT TAAHHÜT LTD. ŞTİ.

Belediye Dükkanları No : 7 Bozcaada/ÇANAKKALE
Tel : 0 (286) 697 01 74
Fax : 0 (286) 697 01 74

YATMAR YATÇILIK

Kızılay Cad. No : 3 İZMİR
Tel : 0 (232) 421 70 88 - 421 29 68
Fax : 0 (232) 463 15 33

ÇÖLLÜ DENİZCİLİK

Sanayi Sitesi 680 Sok. No : 31 ANTALYA
Tel : 0 (242) 346 25 17
Fax : 0 (242) 345 53 84

MARTİ MARİNA

İzzet Ünlü Serbest Bölge Büyük Liman Setur Marina ANTALYA
Tel : 0 (242) 259 12 90
Fax : 0 (242) 259 19 12

ANADOLU DENİZCİLİK KULÜBÜ

Cinnah Cad. Vardar İşhanı 52/7 Çankaya/ANKARA
Tel : 0 (312) 442 03 14
Fax : 0 (312) 442 03 15

İlan Numaraları

Paragraf No.	Sayfa No.	Paragraf No.	Sayfa No.	Paragraf No.	Sayfa No.
7	4				
8	4				
9	4				
10	4				
11	5				
12	5				
*13	5-6				

İlgili paragrafların etkilediği harita numaraları

Harita No.	Paragraf No.	Harita No.	Paragraf No.
TR.10 A	8		
TR.17	7		
TR.18 (INT 3800)	8		
TR.20 A	10		
TR.21	9		
TR.22 B	10		
TR.24	10-11		
TR.26	12		
TR.211	9		
TR.214	10		
TR.311	*13		
TR.3113	*13		
TR.3121	*13		


Türk Deniz Seyir Haritaları Son Düzeltme Paragraf Numaraları

T.C. Harita No.:	Son Düzeltme Paragraf No.:	T.C. Harita No.:	Son Düzeltme Paragraf No.:	T.C. Harita No.:	Son Düzeltme Paragraf No.:
2	22-208-99	113	32-172-01	295 (INT 3752)	43-217-01
3	–	121	39-199-01	296	43-216-01
4	22-208-99	122	41-211-01	311	3-13--02
10 (INT 310)	2-4-02	123	41-211-01	312	33-177-01
10A	3-8-02	131	37-191-01	313	50-248-01
10B	49-246-01	132	37-191-01	321	46-463-00
11 (INT 3802)	2-3-02	133	47-473-00	322 (INT 3651)	39-201-01
12 (INT 3804)	41-211-01	141	17-106-01	323	44-222-01
13 (INT 3806)	37-191-01	142	17-106-01	324	37-194-01
14	31-166-01	143	11-066-01	331	23-136-01
14A	49-246-01	144	31-166-01	332	48-481-00
15	49-245-01	151	45-470-99	333 (INT 3656)	27-156-01
16	18-111-01	152	49-245-01	334 (INT 3660)	30-165(P)-01
17	3-7-02	154	07-036-01	335	48-483-00
18 (INT 3800)	3-8-02	161	18-111-01	341	13-138-94
19	30-162-01	162	26-277-00	342	03-016-01
20	2-5-02	171	50-250-01	343	15-166-00
20A	3-10-02	172	21-127-01	344	15-095-01
21	3-9-02	181	2-3-02	345	05-027-01
22 A	44-221-01	193	40-205-01	1121	34-180-01
22 B	3-10-02	211	3-9-02	1131	33-175-01
23	27-155-01	212 (INT 3750)	2-5-02	1231	41-211-01
24	3-11-02	212 A	17-108-01	1311(INT3856)	47-485-95
25	38-197-01	212 B	2-5-02	1321	31-167-01
26	3-12-02	213	2-5-02	1331	42-436-00
29 (INT 3708)	2-5-02	214	3-10-02	1332	13-077-01
30 (INT 308)	34-182-01	215	19-119-01	1401	14-084-01
31	43-218-01	221 (INT3784)	36-187-01	1402	31-166-01
32 (INT 3600)	39-201-01	222	19-120-01	1411(INT3860)	07-035-01
33 (INT 3602)	26-151-01	223	35-183-01	1421	46-466-00
34	34-182-01	224	50-252-01	1431	41-210-01
35	46-468-00	291	44-219-01	1501	40-206-01
36	43-450-00	292	50-251-01	1611	07-036-01
111	2-3-02	293	2-4-02	1722	46-489-99
112	15-090-01	294	43-217-01	1723	34-380-00

Türk Deniz Seyir Haritaları Son Düzeltme Paragraf Numaraları

T.C. Harita No.:	Son Düzeltme Paragraf No.:	T.C. Harita No.:	Son Düzeltme Paragraf No.:	T.C. Harita No.:	Son Düzeltme Paragraf No.:
1811(INT3758)	2-3-02	2919	32-173-01	8005	
1821	14-145-00	2920	42-213-01	8006	
1822	08-041-01	2921(INT3756)	2-3-02		
1911	39-198-01	2921A	2-3-02		
2111	25-264-00	2921B	36-185-01		
2121	19-117-01	2922	50-251-01		
2131	19-116-01	2923(INT3754)	42-213-01		
2134	2-5-02	2924	44-220-01		
2136	2-5-02	2925	29-161-01		
2141	12-069-01	2927	36-185-01		
2142	41-432-00	2928	16-101-01		
2143	15-165-99	2931	2-4-02		
2144	06-030-01	2941	43-217-01		
2145	06-030-01	2942	43-217-01		
2146	12-069-01	3110	1-2-02		
2147	36-186-01	3111	1-2-02		
2149	19-119-01	3112	2-6-02		
2210	28-157-01	3113	3-13-02		
2211	28-157-01	3121	3-13-02		
2212(INT3758)	20-125-01	3122	42-215-01		
2213	1-1-02	3124	15-133-82		
2214	1-1-02	3131	23-218-99		
2215	27-154-01	3211	43-397-98		
		3212	-		
2223	20-126-01	3221(INT3653)	12-119-00		
2224	20-126-01	3222(INT3652)	39-201-01		
2231	34-181-01	3331(INT3657)	06-069-98		
2235	35-183-01	3341	48-482-00		
2241	1-2-02	3342(INT3661)	03-015-01		
2245	49-247-01	3344	48-482-00		
2246	50-252-01	3361	42-436-99		
2247	43-218-01	3401	34-182-01		
2248	49-247-01	3402	33-178-01		
2911	44-219-01	3403	-		
2915	44-219-01	3511	12-133-99		

7 KARADENİZ – Romanya – Konstanta (Köstence) Doğusu – Batık

44°13'.00N., 29°17'.70E mevkiine suüstü seyrine tehlikeli batık leş sembolü,  koyulmalıdır.

Harita (Son Düzeltme) : – TR.17 (233/01) .
BA. İlan No.: 51/5109-01


8 KARADENİZ – Bulgaristan – Tahditli Saha – Not; Demirlemek, Avlanmak Yasaktır


(1) Tahditli boru hattı saha sınırı, aşağıdaki mevkiiler arasında çizilmelidir.

- (a) 43°07'.02N., 27°55'.80E (Sahil)
- (b) 43°02'.79N., 28°12'.40E
- (c) 43°01'.80N., 28°11'.81E
- (d) 43°06'.10N., 27°55'.42E (Sahil)

(2) Tahditli saha sınırı, 43°02'.10N., 28°11'.50E mevki merkez olmak üzere 0.5M yarıçapında çizilmelidir.

(3) 43°04'.50N., 28°03'.25E mevki merkez olmak üzere Gas notu yazılmalıdır.

(4) 3 mevki doğu yakınına demirlemek ve avlanmak yasaktır sembolü,  koyulmalıdır.

(5) Aşağıdaki mevkiilerde mevcut bulunan fenerler ve karakteristikleri silinerek yerine bikin sembolü,  koyulmalıdır.

- (a) 43°24'.50N., 28°10'.50E
- (b) 43°01'.40N., 27°53'.00E

(6) 43°06'.97N., 28°27'.52E mevkiine 17 metre derinlik koyularak, etrafı noktalı yuvarlak derinlik konturu ile çevrilmeli ve yanına Wk notu yazılmalıdır.

Haritalar (Son Düzeltme) : – TR.18 (INT 3800) (1-4) (3/02) – 10 A (1,3-6) (3/02) .
BA. İlan No.: 5/494-465 - 51/5108-01 .

9 EGE DENİZİ – Yunanistan – Aleksandrupolis (Dedeğaç) – Fener

40°50'.41N., 25°53'.20E (21' de 40°50'.49N., 25°53'.49E) mevkiine karakteri, *Fl R 3s 10m 6M* (21' de *Fl R 6M*) olan bir fener koyulmalıdır.

Haritalar (Son Düzeltme) : – TR.211 (224/01) – 21 (5/02) .
BA. İlan No.: 51/5105-01

10 EGEDENİZİ – Yunanistan – N. Lesvos (Midilli Adası) Batısı – Işıklı Şamandıra

39°16'.2N., 25°47'.0E mevkiindeki karakteri Fl (5) Y 20s olan sütun ışıklı şamandıra silinmelidir.

Haritalar (Son Düzeltme) : – TR.214 (230/01) – 22 B (243/01) – 24 (197/01) – 20 A (5/02) .
BA. İlan No.: 51/5106-01

11 EGEDENİZİ – Yunanistan – N. Skopelos Kuzeybatısı – Fener

39°10'.00N., 23°36'.55E mevkiindeki fenerin karakteri Fl G 3M olarak düzeltilmelidir.

Harita (Son Düzeltme) : – TR.24 (10/02) .

BA. İlan No.: 51/5103-01

12 AKDENİZ – Yunanistan – Girit – N. Gavdopula Kuzeyi – Fener

34°56'.3N., 23°59'.3E mevkiindeki fenerin karakteri Fl 8s 56m 12M olarak düzeltilmelidir.

Harita (Son Düzeltme) : – TR.26 (64/01) .

BA. İlan No.: 51/5102-01

***13 AKDENİZ – Türkiye, Güneybatı Sahili – Bozburun Yarımadası – Sögüt Koyu – Kızılca Limanı – Serçe Limanı – Kalabak Burnu ile Akçadon Burnu – Çiftlik Adası Çevresi – Dalışa Yasak Sahalar; Notlar; Blok notlar**

(1) Dalışa Yasak Tahditli saha sınırları, aşağıdaki mevkiileri birleştirecek şekilde çizilmelidir.

- (a) 36°43'.20N., 28°14'.96E (3121 Plan A' da 36°43'12"N., 28°14'57"E) (Sahil)
- (b) 36°43'.00N., 28°15'.20E (3121 Plan A' da 36°43'00"N., 28°15'12"E)
- (c) 36°42'.50N., 28°14'.70E
- (d) 36°42'36"N., 28°14'48"E (3121 Plan A' da Harita Güney Kenarı)
- (e) 36°42'36"N., 28°14'36"E (3121 Plan A' da Harita Güney Kenarı)
- (f) 36°42'.80N., 28°14'.38E (3121 Plan A' da 36°42'48"N., 28°14'24"E) (Sahil)

(2) Dalışa Yasak Tahditli saha sınırları, aşağıdaki mevkiileri birleştirecek şekilde çizilmelidir.

- (a) 36°38'12"N., 28°03'30"E (311' de 36°38'.20N., 28°03'.50E) (Sahil)
- (b) 36°37'36"N., 28°02'36"E (311' de 36°37'.60N., 28°02'.60E)
- (c) 36°36'34"N., 28°03'00"E (311' de 36°36'.57N., 28°03'.00E) (Sahil)

ve

- (d) 36°33'.65N., 27°59'.40E (Sahil)
- (e) 36°33'.50N., 27°59'.40E
- (f) 36°33'.50N., 28°01'.55E
- (g) 36°33'.80N., 28°01'.55E (Sahil)

ve

- (i) 36°34'.80N., 28°03'.10E (Sahil)
- (i) 36°34'.70N., 28°03'.00E (Sahil)

ve

- (j) 36°36'.10N., 28°06'.95E (Sahil)
- (k) 36°35'.60N., 28°08'.00E
- (l) 36°40'.60N., 28°11'.30E
- (m) 36°41'.00N., 28°11'.00E (Sahil)

(3) Aşağıdaki mevkiiler merkez olmak üzere, Dalışa Yasak Saha (Not'a bak) notu yazılmalıdır.

- (a) 36°42'.70N., 28°15'.00E (311' de 36°42'.50N., 28°15'.00E)
- (b) 36°37'.54N., 28°04'.00E
- (c) 36°33'.40N., 28°00'.20E
- (d) 36°34'.60N., 28°03'.20E

(4) Ek' te verilen Dalışa Yasak Saha blok notları aşağıdaki mevkiiler merkez olmak üzere koyulmalıdır.

- (a) 36°43'.20N., 28°14'.45E
- (b) 36°50'.30N., 28°21'.00E
- (c) 36°40'.74N., 28°05'.05E

(5) Aşağıdaki mevkiilerde mevcut bulunan Dalışa Yasak Saha sınırları silinmelidir.

- (a) 36°43'.15N., 27°41'.80E (Sahil)
- (b) 36°44'.00N., 27°50'.30E
- (c) 36°44'.80N., 27°50'.40E (Sahil)

ve

- (d) 36°46'.00N., 28°02'.75E (Sahil)
- (e) 36°41'.70N., 27°57'.60E
- (f) 36°33'.30N., 27°57'.00E
- (g) 36°32'.80N., 28°04'.00E
- (h) 36°43'.58N., 28°19'.00E
- (i) 36°43'.80N., 28°18'.15E (Sahil)

ve

- (j) 36°45'.10N., 28°17'.30E (Sahil)
- (k) 36°45'.40N., 27°17'.50E
- (l) 36°46'.35N., 28°16'.50E
- (m) 36°46'.10N., 28°16'.10E (Sahil)

6) Aşağıdaki mevkiilerde mevcut bulunan Dalışa Yasak Saha (Not'a bak) notu silinmelidir.

- (a) 36°44'.25N., 27°44'.95E
- (b) 36°44'.70N., 28°03'.25E
- (c) 36°38'.85N., 27°59'.20E
- (d) 36°45'.70N., 28°17'.40E

(7) 36°41'.20N., 28°07'.00E mevkiindeki Dalışa Yasak Saha blok notu silinmelidir.

Haritalar (Son Düzeltme) : – TR. 3121 (Çiftlik Limanı, plan E) (1a-c,f,3a,4a) & (Marmaris Limanı, plan A) (1a,b,d-f,3a,4b) (478/97) – 3113 (Yeşilova Körfezi, plan B) (2a-c,3b,4c) & (Hisarönü Körfezi) (7) (132/01) – 311 (1a-c,f,2-3,5,6) (6/02) .
24 Eylül 2001 gün ve 24533 sayılı T.C. Resmi Gazete .

Haftalık Denizcilere ilanlar Paragraf No.: 13/02

DALIŞA YASAK SAHA

PROHIBITED AREA FOR DIVING

Kültür ve tabiat varlıklarının korunması için sınırlandırılmış saha içerisinde dalış yapmak yasaktır.

To protect the culturel and natural features, diving is prohibited inside the bounded area.

İlgili Harita : – TR.3121 (Çiftlik Limanı, Plan E)

Haftalık Denizcilere ilanlar Paragraf No.: 13/02

DALIŞA YASAK SAHA

PROHIBITED AREA FOR DIVING

Kültür ve tabiat varlıklarının korunması için sınırlandırılmış saha içerisinde dalış yapmak yasaktır.

To protect the culturel and natural features, diving is prohibited inside the bounded area.

İlgili Harita : – TR.3121 (Marmaris Limanı, Plan A)

Haftalık Denizcilere ilanlar Paragraf No.: 13/02

DALIŞA YASAK SAHA

PROHIBITED AREA FOR DIVING

Kültür ve tabiat varlıklarının korunması için sınırlandırılmış saha içerisinde dalış yapmak yasaktır.

To protect the culturel and natural features, diving is prohibited inside the bounded area.

İlgili Harita : – TR.3113 (Yeşilova Körfezi, Plan B)

FENERLER VE SİS İŞARETLERİ (2001) KİTABI'NA AİT DÜZELTMELER**III**

3/02

20920 E4907	Feribot Limanı.Güney Mendirek Ucunda	41 00.8 29 00.6	Q G	7	3	3	Beyaz betonarme kule	
31690 E4722	- Ak.Ammoglossa	* 36 55.0 27 16.8	F1 R 4s	7	9	5	Kırmızı bandlı, kaide üzerinde madeni çatkı kule	Ş0.3080°- 320°(240°) görülür.
31730 E4726	-Limn Kos.Batı mendirek.Ucunda	36 54.0 27 17.3	F1 G 3s	9	3	7	Yeşil bandlı kaide üzerinde, beton sütun	Ş0.3
31733 E4726.3	- -Giriş	* 36 53.9 27 17.4	F1 R 3s	9	3	8	Beyaz bina üzerinde, kırmızı bandlı ve galerili sütun	Ş0.3
31734 E4726.4	-Kos Marina.Batı Mendirek	36 53.6 27 18.1	F1 G 4s	7	3	6	Yeşil bandlı madeni sütun ve galerili, madeni çatkı kule	Ş0.3
31735 E4726.5	-Doğu mendirek	36 53.7 27 18.0	F1 R 4s	7	3	6	Kırmızı bandlı madeni sütun ve galerili, madeni çatkı kule	Ş0.3
		*	*		*		*	*

DENİZ ASKERİ YASAK SAHALARI VE DENİZ ÖZEL GÜVENLİK BÖLGELERİ

Aşağıda belirtilmiş olan Deniz Askeri Yasak Sahaları ve Deniz Özel Güvenlik Bölgelerine GİRMEK YASAKTIR. (Deniz Özel Güvenlik Bölgelerine Yetkililerden izin alınarak girilir.)

(1) KARADENİZ – AMASRA Deniz Askeri Yasak Sahası

- (a) 41°44'44"N., 32°23'22"E (Sahil)
- (b) 41°44'48"N., 32°23'38"E
- (c) 41°44'47"N., 32°23'46"E
- (d) 41°44'35"N., 32°23'56"E (Sahil)

İlgili Haritalar : TR.1131 (Amasra, planı) – 113 .

(2) KARADENİZ – K.Ereğli – Deniz Askeri Yasak Sahası

- (a) 41°17'19"N., 31°23'46"E
- (b) 41°16'54"N., 31°24'06"E
- (c) 41°17'22"N., 31°24'11"E

İlgili Haritalar : TR.1131 (Ereğli, plan A) – 112 – 113 .

(3) İSTANBUL BOĞAZI – Umuryeri – Deniz Askeri Yasak Sahası

- (a) 41°09'46"N., 29°04'23"E (Sahil)
- (b) 41°09'45"N., 29°04'18"E
- (c) 41°09'23"N., 29°04'34"E
- (d) 41°08'53"N., 29°04'18"E
- (e) 41°08'51"N., 29°04'18"E (Sahil)

İlgili Haritalar : TR.2927 (Büyükdere, plan C) – 2921 A – 2921 (INT 3756) .

(4) MARMARADENİZİ – Fenerbahçe D/G İstasyonu – Deniz Askeri Yasak Sahası

- (a) 40°58'03"N., 29°02'03"E (Sahil)
- (b) 40°57'56"N., 29°01'59"E
- (c) 40°57'56"N., 29°01'26"E
- (d) 40°58'18"N., 29°01'26"E
- (e) 40°58'18"N., 29°01'50"E
- (f) 40°58'10"N., 29°01'56"E (Sahil)

İlgili Haritalar : TR.2928 – 2923 (INT 3754) – 2921 B – 292 .

(5) MARMARA DENİZİ – Pendik – İstanbul Tersanesi Deniz Askeri Güvenlik Sahası

- (a) 40°51'30"N., 29°16'06"E (Sahil)
- (b) 40°51'21"N., 29°16'15"E
- (c) 40°51'09"N., 29°15'57"E
- (d) 40°51'19"N., 29°15'17"E
- (e) 40°51'36"N., 29°14'58"E
- (f) 40°52'10"N., 29°15'18"E
- (g) 40°52'12"N., 29°15'27"E (Sahil)

İlgili Haritalar : – TR.2919 – 2923 (INT 3754) – 291 – 292 .

(6) MARMARA DENİZİ – İzmit Körfezi – İzmit Rafinerisi (TÜPRAŞ) Deniz Özel Güvenlik Bölgesi

- (a) 40°44'32"N., 29°47'07"E (Sahil)
- (b) 40°44'22"N., 29°46'44"E
- (c) 40°44'21"N., 29°45'26"E
- (d) 40°44'30"N., 29°45'06"E
- (e) 40°44'50"N., 29°45'06"E
- (f) 40°45'02"N., 29°45'14"E
- (g) 40°45'01"N., 29°45'40"E (Sahil)

İlgili Haritalar : TR.2915 – 2911 – 291 .

(7) MARMARA DENİZİ – İzmit Körfezi – Baş İskele Deniz Askeri Yasak Sahası

- (a) 40°43'02"N., 29°55'34"E (Sahil)
- (b) 40°43'16"N., 29°55'27"E
- (c) 40°43'43"N., 29°56'06"E
- (d) 40°43'16"N., 29°56'16"E (Sahil)

İlgili Haritalar : TR.2911 – 291 .

(8) MARMARA DENİZİ – İzmit Körfezi – Gölçük Deniz Askeri Yasak Sahası

- (a) 40°43'42"N., 29°47'59"E (Sahil)
- (b) 40°44'19"N., 29°48'31"E
- (c) 40°44'27"N., 29°49'22"E
- (d) 40°44'13"N., 29°49'55"E
- (e) 40°43'20"N., 29°49'54"E (Sahil)

İlgili Haritalar : TR.2915 – 2911 – 291 .

(9) MARMARA DENİZİ – İzmit Körfezi – Konca Deniz Askeri Yasak Sahası

- (a) 40°43'42"N., 29°47'59"E (Sahil)
- (b) 40°44'19"N., 29°48'31"E
- (c) 40°44'27"N., 29°49'22"E
- (d) 40°44'13"N., 29°49'55"E
- (e) 40°43'20"N., 29°49'54"E (Sahil)

İlgili Harita : TR.291 .

(10) MARMARA DENİZİ – İzmit Körfezi – Dil Burnu Deniz Askeri Yasak Sahası

- (a) 40°44'39"N., 29°30'50"E (Sahil)
- (b) 40°44'37"N., 29°31'45"E
- (c) 40°44'12"N., 29°31'45"E
- (d) 40°44'23"N., 29°30'45"E (Sahil)

İlgili Harita : TR.291 .

(11) MARMARA DENİZİ – İmralı adası– Deniz Askeri Yasak Sahası

- (a) 40°28'00"N., 28°27'00"E
- (b) 40°37'00"N., 28°27'00"E
- (c) 40°37'00"N., 28°37'00"E
- (d) 40°28'00"N., 28°37'00"E

İlgili Haritalar : TR.2924 (İmralı Adası, plan A) – 294 – 292 – 293 – 29 (INT 3708) .

(12) MARMARA DENİZİ – Erdek Körfezi – Erdek Deniz Askeri Yasak Sahası

- (a) 40°23'30"N., 27°48'32"E (*Sahil*)
- (b) 40°23'24"N., 27°48'34"E
- (c) 40°23'09"N., 27°48'09"E
- (d) 40°23'12"N., 27°48'06"E (*Sahil*)

İlgili Haritalar : TR.2941 (Plan B) – 2941 (Plan A) – 296 – 294 .

(13) ÇANAKKALE BOĞAZI – Umurbey – Deniz Askeri Yasak Sahası

- (a) 40°15'19"N., 26°33'16"E
- (b) 40°15'58"N., 26°33'13"E
- (c) 40°16'07"N., 26°33'33"E
- (d) 40°15'58"N., 26°33'59"E

İlgili Haritalar : TR.212 (INT 3750) – 212 A – 212 B .

(14) ÇANAKKALE BOĞAZI – Kumkale – Deniz Askeri Yasak Sahası

- (a) 40°00'20"N., 26°11'38"E (*Sahil*)
- (b) 40°00'27"N., 26°10'48"E
- (c) 40°01'00"N., 26°12'12"E
- (d) 40°00'58"N., 26°12'21"E
- (e) 40°00'36"N., 26°12'22"E
- (f) 40°00'36"N., 26°11'11"E (*Sahil*)

İlgili Haritalar : TR.212 (INT 3750) (Kumkale – Seddülbahir, plan C) – 2134 – 212 (INT 3750) – 213 .

(15) MARMARA DENİZİ – Marmara Ereğlisi – Botaş Deniz Özel Güvenlik Bölgesi

- (a) 40°59'.23N., 27°58'.82E (*Sahil*)
- (b) 40°59'.30N., 27°59'.32E
- (c) 40°59'.52N., 27°59'.50E
- (d) 40°59'.70N., 27°59'.52E
- (e) 40°59'.87N., 27°59'.42E
- (f) 41°00'.25N., 27°59'.00E (*Sahil*)

İlgili Haritalar : – TR.2931 (Marmara Ereğlisi, plan B) – 293 .

(16) MARMARA DENİZİ – Silivri – Deniz Özel Güvenlik Bölgesi

- (a) 41°04'24"N., 28°11'45"E (*Sahil*)
- (b) 41°02'54"N., 28°11'18"E
- (c) 41°02'59"N., 28°11'48"E
- (d) 41°04'30"N., 28°11'00"E (*Sahil*)

İlgili Haritalar : – TR.293 – 29 (INT 3708) .

(17) EGE DENİZİ – Çandarlı Körfezi – Aliğa Özel Güvenlik Bölgesi

- (a) 38°49'57"N., 26°56'12"E (*Sahil*)
- (b) 38°50'04"N., 26°56'06"E
- (c) 38°50'16"N., 26°56'02"E
- (d) 38°50'24"N., 26°56'24"E
- (e) 38°50'25"N., 26°56'52"E
- (f) 38°50'18"N., 26°56'57"E
- (g) 38°50'18"N., 26°57'09"E
- (h) 38°50'13"N., 26°57'16"E
- (i) 38°49'52"N., 26°57'17"E
- (j) 38°49'41"N., 26°57'09"E
- (k) 38°49'21"N., 26°57'04"E
- (l) 38°49'00"N., 26°56'52"E
- (m) 38°48'53"N., 26°56'53"E
- (n) 38°48'46"N., 26°57'14"E
- (o) 38°48'49"N., 26°57'27"E
- (p) 38°48'40"N., 26°57'43"E
- (r) 38°48'17"N., 26°57'46"E (*Sahil*)

İlgili Haritalar : TR.2147 (Aliğa planı) & 2147 .

(18) İZMİR KÖRFEZİ – Leventler Limanı Deniz Askeri Yasak Sahası

- (a) 38°39'55"N., 26°41'11"E (*Sahil*)
- (b) 38°40'07"N., 26°43'30"E
- (c) 38°40'09"N., 26°41'01"E
- (d) 38°39'28"N., 26°40'50"E
- (e) 38°39'10"N., 26°40'49"E
- (f) 38°36'53"N., 26°42'24"E
- (g) 38°36'38"N., 26°43'00"E
- (h) 38°36'54"N., 26°47'19"E (*Sahil*)

İlgili Haritalar : – TR.2215 (Plan, A) – 2149 – 2211 – 221 (INT 3784) – 22 .

(19) İZMİR KÖRFEZİ – Uzunada Deniz Askeri Yasak Sahası

- | | |
|------------------------------|------------------------------|
| (1) 38°28'23"N., 26°43'13"E | (21) 38°30'55"N., 26°44'10"E |
| (2) 38°28'13"N., 26°43'33"E | (22) 38°31'15"N., 26°44'02"E |
| (3) 38°27'50"N., 26°43'25"E | (23) 38°31'44"N., 26°43'54"E |
| (4) 38°27'44"N., 26°43'13"E | (24) 38°32'03"N., 26°43'45"E |
| (5) 38°27'37"N., 26°43'17"E | (25) 38°32'38"N., 26°43'00"E |
| (6) 38°27'40"N., 26°43'33"E | (26) 38°32'42"N., 26°42'39"E |
| (7) 38°27'31"N., 26°44'06"E | (27) 38°32'48"N., 26°42'10"E |
| (8) 38°27'31"N., 26°44'28"E | (28) 38°32'57"N., 26°41'57"E |
| (9) 38°27'34"N., 26°44'40"E | (29) 38°32'52"N., 26°41'49"E |
| (10)38°28'03"N., 26°44'48"E | (30) 38°32'22"N., 26°42'01"E |
| (11) 38°28'19"N., 26°45'00"E | (31) 38°32'16"N., 26°42'18"E |
| (12)38°28'42"N., 26°45'00"E | (32) 38°32'03"N., 26°42'01"E |
| (13)38°28'55"N., 26°45'04"E | (33) 38°31'27"N., 26°42'06"E |
| (14)38°29'12"N., 26°44'48"E | (34) 38°31'17"N., 26°41'36"E |
| (15)38°29'24"N., 26°44'43"E | (35) 38°30'48"N., 26°41'33"E |
| (16)38°29'34"N., 26°44'48"E | (36) 38°29'47"N., 26°41'29"E |
| (17)38°29'44"N., 26°44'48"E | (37) 38°29'02"N., 26°41'29"E |
| (18)38°29'47"N., 26°44'02"E | (38) 38°28'42"N., 26°41'42"E |
| (19)38°30'45"N., 26°44'02"E | (39) 38°28'32"N., 26°42'07"E |
| (20)38°30'47"N., 26°44'06"E | (40) 38°28'35"N., 26°42'40"E |

İgili Haritalar : – TR.2211 – 2213 – 2214 221 (INT 3784) – 22 .

(20) İZMİR KÖRFEZİ – Menteş Deniz Askeri Yasak Sahası

- (a) 38°24'22"N., 26°41'11"E (Sahil)
- (b) 38°24'19"N., 26°41'01"E
- (c) 38°24'32"N., 26°40'50"E
- (d) 38°25'01"N., 26°40'49"E
- (e) 38°26'21"N., 26°42'24"E
- (f) 38°26'25"N., 26°43'00"E
- (g) 38°26'24"N., 26°43'29"E
- (h) 38°26'23"N., 26°43'42"E
- (i) 38°26'03"N., 26°44'13"E
- (k) 38°25'31"N., 26°44'39"E
- (l) 38°24'49"N., 26°44'28"E
- (m) 38°24'46"N., 26°44'17"E (Sahil)

İgili Haritalar : – TR.2213 – 2214 – 221 (INT 3784) .

(21) İZMİR KÖRFEZİ – Naldöken Deniz Askeri Yasak Sahası

- (a) 38°27'57"N., 27°08'09"E (Sahil)
- (b) 38°27'45"N., 27°08'04"E
- (c) 38°27'50"N., 27°07'55"E (Sahil)

İgili Haritalar : TR.2212 (INT 3785) – 221 (INT 3784) .

(22) AKDENİZ – Marmaris Karaağaç Limanı Aksaz Deniz Askeri Yasak Sahası

36°48'48"N., 28°27'42"E Gökyar Burnu ile 36°47'24"N., 28°24'24"E Turnalı Burnu hattını birleştiren çizginin kuzey tarafı ile sahil arası.

İlgili Harita : TR.312 .

(23) AKDENİZ – Antalya Deniz Askeri Yasak Sahası

- (a) 36°49'42"N., 30°36'08"E (Sahil)
- (b) 36°49'34"N., 30°36'27"E
- (c) 36°49'50"N., 30°36'44"E (Mendirek)
- (d) 36°49'53"N., 30°36'33"E (Rıhtım ucu)
- (e) 36°49'55"N., 30°36'22"E (Rıhtım)

İlgili Haritalar : TR.3221 (INT 3653) (Plan A) & 3221 (INT 3653) – 3222 (INT 365– 322 (INT 3651).

(24) AKDENİZ – Mersin Askeri Limanı – Deniz Askeri Yasak Sahası

- (a) 36°48'21"N., 34°39'11"E (Rıhtım Köşesi)
- (b) 36°48'20"N., 34°39'20"E (Rıhtım Köşesi)
- (c) 36°48'30"N., 34°39'19"E
- (d) 36°48'30"N., 34°39'32"E

İlgili Haritalar : TR.3331 (INT 3657) – 333 (INT 3656) .

(25) AKDENİZ – İskenderun Körfezi – Botaş (Ceyhan) Deniz Özel Güvenlik Bölgesi

- (a) 36°52'.2N., 35°55'.1E (Sahil)
- (b) 36°50'.5N., 35°56'.1E
- (c) 36°51'.5N., 35°58'.5E
- (d) 36°53'.4N., 35°56'.7E (Sahil)

İlgili Haritalar : – TR.334 (INT 3660) – 33 (INT 3602) .

(26) AKDENİZ – İskenderun Sarıseki Deniz Askeri Yasak Sahası

- (a) 36°39'28"N., 36°12'49"E (Sahil)
- (b) 36°39'26"N., 36°12'26"E
- (c) 36°39'30"N., 36°12'17"E
- (d) 36°39'37"N., 36°12'19"E
- (e) 36°39'43"N., 36°12'55"E (Sahil)

İlgili Haritalar : TR.3342 (INT 3661)– 334 (INT 3660)

(27) AKDENİZ – İskenderun Uluçınar Deniz Askeri Yasak Sahası

- (a) 36°24'53"N., 35°53'09"E (Sahil)
- (b) 36°25'04"N., 35°53'09"E
- (c) 36°25'08"N., 35°52'52"E
- (d) 36°25'05"N., 35°52'45"E
- (e) 36°24'44"N., 35°52'29"E
- (f) 36°24'41"N., 35°52'32"E (Sahil)

İlgili Haritalar : TR.334 (INT 3660) (Uluçınar Planı) & 334 (INT 3660) – 335 .

Başkanlığımız'ca yayınlanan seyir bildirimleri hakkındaki açıklamalar için, Denizcilere İlanlar Yılığ 2001 adlı yayının 10 nolu paragrafına bakınız. Aşağıdaki bildirimler; Başkanlığımız'ca 14 Ocak 2002 tarihine kadar yayınlanan SEYİR BİLDİRİLERİ'ni, Başkanlığımız'a intikal etmiş, planlama aşamasında olup ve henüz bildiri numarası verilmemiş SEYİR BİLDİRİLERİ ile 8 Ocak 2002 gün ve saat 0600 UTC tarihi itibari ile NAVAREA 111 Saha Koordinatörlüğü'nce yayınlanan SEYİR BİLDİRİLERİNİ kapsar.

(1) YERLİ KAYNAKLI BİLDİRİLER**(a) Halen yürürlükte olan yayınlanmış Bildiriler :****1998 SERİSİ****81. KARADENİZ - RİZE LİMANI**

Rize Limanında ana mendirek uzatma çalışmaları nedeniyle mendirek ucundaki fener sökülmiş olup, Rize Limanına girecek olan gemilerin gece limana girmemeleri ve mevcut mendirek ucunda en az 50 - 60 metre açık geçmeleri denizcilere duyurulur.

368. İSTANBUL BOĞAZI

41°01'04"N., 28°59'14"E mevkiindeki Sarayburnu sis düdüğü çalışmamaktadır.

1999 SERİSİ**52. KARADENİZ - GİRESUN LİMANI**

DLH ve TDİ uzmanlarınca Liman mahalinde yapılan incelemeler sonucunda, Giresun Limanı kısmen deniz trafiğine açılmıştır. Giresun Limanına giriş yapacak gemiler VHF Kanal 16'dan Liman Başkanlığı ile irtibat kuracaklardır.

78. KARADENİZ - FATSA

20 Şubat 1999 tarihinde meydana gelen kötü hava ve deniz şartları neticesinde, Fatsa Liman Başkanlığı yetki sınırlarında bulunan Bolaman ve Yalıköy balıkçı barınakları ana mendireklerdeki dolgu ve tahkimat taşlarının, her iki mendireğin girişlerine yayıldığı için tehlike arz etmektedir. Denizcilere duyurulur.

80. KARADENİZ - TRABZON LİMANI

20 Şubat 1999 tarihinde meydana gelen kötü hava ve deniz şartları neticesinde, Trabzon Limanı ana mendireğinin (çakar fener dahil) 135 metresi tamamen, 145 metresi ise kullanılmaz durumdadır. Trabzon Limanına giriş yapacak gemiler VHF Kanal 16'dan Liman Başkanlığı ile irtibat kurmaları ve Liman Başkanlığı bilgisi dışında hareket etmemeleri, Denizcilere duyurulur.

81. KARADENİZ - ORDU

20 Şubat 1999 tarihinde meydana gelen kötü hava ve deniz şartları neticesinde, Ordu Liman Başkanlığı'nın yetki sınırları içinde bulunan Mersin Köyü balıkçı barınağı'nın dolgu ve tahkimat

2000 SERİSİ**205. KARADENİZ – SAMSUN LİMANI**

Samsun Limanında; ÇEKİRGE isimli tarak gemisi ile ikinci bir duyuruya kadar tarama çalışmaları yapılacaktır. Tarama süresince rıhtımlar, limanıçi ve demiryerleri zaman zaman trafiğe kapatılacaktır. Liman girişi yapacak gemiler VHF Kanal 16'dan Liman Başkanlığı ile irtibat kuracaklardır.

2001 SERİSİ**37. KARADENİZ - GİRESUN**

Buluncak İskelesinin; Sahil Yolu yapım çalışmaları nedeniyle iskele tam boyu 262 metreden 175 metreye düşmüştür.Çalışmalar nedeniyle derinliklerde de azalma olabileceğinden iskeleyi kullanacak gemilerin VHF Kanal 16 'dan Liman Başkanlığı ile irtibat kurmaları gerekmektedir. Denizcilere duyurulur.

188. SİNOP – AYANCIK LİMANI

5 Haziran 2001 tarihinde meydana gelen kötü hava ve deniz şartları neticesinde, Sinop Ayancık Liman Başkanlığı'nın yetki sınırları içinde bulunan Denizciler Mahallesi balıkçı barınağı'nın dolgu ve tahkimat taşlarının, her iki mendirek girişlerine yayıldığı için tehlike arz etmektedir. Denizcilere duyurulur.

227. KARADENİZ - TÜRKİYE - RUSYA

Mavi Akım Projesi kapsamında 23 Temmuz 2001 tarihinden itibaren Novorossisk/RUSYA (44°20'16"N., 38°35'51"E) Limanından başlamak üzere; Olympic Commander, Normand Vester, Far Grimshdder, Akademik Golitsyn, Polar Pirince, Castoro Otto isimli gemiler çalışmalara başlamıştır.Doğalgaz çalışmaları Novorossisk/RUSYA – Samsun/TÜRKİYE (41°21'53"N., 36°42'43"E) hattı arasında 15 Haziran 2002 tarihine kadar devam edecektir.D/P SAİPEM 7000 isimli gemi 6-7 Ağustos 2001 tarihlerinde boğazlardan geçerek 7 Eylül 2001 tarihinden itibaren çalışmalara başlamıştır.Çalışma yapan gemilerden 1.5 deniz mili açık geçilmesi; Denizcilere duyurulur.

245. EGE DENİZİ - KUŞADASI

Kuşadası Yat Limanı batısında; 37°52'24"N., 27°15'10"E ile 37°51'49"N.,27°15'34"E mevkiileri arasındaki mevcut deşarj boru hattının onarım çalışmaları yapılacaktır.Kuşadası Yat Limanına giriş yapacak gemilerin VHF kanal 73'den Kuşadası Yat Limanı yetkilileriyle, Kuşadası açıklarında seyir yapacak gemilerin ise VHF kanal 16'dan liman başkanlığı ile irtibat kurmaları gerekmektedir.Denizcilere duyurulur.

306. İSTANBUL BOĞAZI

İstanbul Boğazı güney girişi (Kadıköy inci burnu) 40°59'27"N., 29°01'03"E ile 41°00'01"N., 28°59'35"E mevkii arasındaki 2308 metre uzunluğundaki hat üzerinde 26 Şubat 2002 tarihine kadar deşarj boru hattı çalışmaları yapılacaktır. Denizcilere duyurulur.

313. KARADENİZ – SAMSUN

Mavi Akım projesi kapsamında Civa Burnu doğusunda aşağıdaki sınırlandırılmış saha içerisinde çalışmalar yapılacaktır.Çalışma yapan gemilerden açık geçilmesi; Denizcilere duyurulur.

- (a) 41°31'20"N., 36°49'33"E
- (b) 41°31'25"N., 36°51'33"E
- (c) 41°21'55"N., 36°44'49"E (Sahil)
- (d) 41°22'00"N., 36°43'19"E (Sahil)

2002 SERİSİ**7. AKDENİZ**

21 - 25 Ocak 2002 tarihleri arasında 0730Z dan 1400 Z ya kadar aşağıdaki mevkiilerin içinde kalan sahada eğitim atışları yapılacaktır.

LT - D13 SAHASI

36°26'N., 35°29'E
36°17'N., 35°24'E
36°32'N., 34°42'E
36°40'N., 34°52'E

18. KARADENİZ

22 - 25 Ocak 2002 tarihleri arasında 0600Z dan 1400 Z ya kadar aşağıdaki mevkiilerin içinde kalan sahada eğitim atışları yapılacaktır.

013 SAHASI

41°34'N., 29°15'E
41°34'N., 29°35'E
41°11'N., 29°35'E
41°13'N., 29°10'E

19. MARMARA DENİZİ

22 ve 23 Ocak 2002 tarihlerinde 0600Z dan 1500Z ya kadar aşağıdaki mevkiilerin içersinde kalan sahada eğitim atışları yapılacaktır.

LTD - 5 SAHASI

40°25'00"N., 28°39'00"E
40°28'30"N., 28°40'00"E
40°29'30"N., 28°31'00"E
40°38'00"N., 28°07'00"E
40°32'00"N., 28°01'00"E
40°26'00"N., 28°16'00"E

(b) Yayınlanacak olanlar**... EGEDENİZİ**

5 Şubat 2002 tarihinde 0600Z dan 1500Z ya kadar aşağıdaki mevkiilerin içinde kalan sahada eğitim atışları yapılacaktır.

061 SAHASI

40°37'00"N., 26°04'42"E noktası ile 40°19'00"N.,26°13'00"E noktasındaki Büyük Kemikli fenerini birleştiren hattın doğusunda kalan deniz sahası.

... EGEDENİZİ

5 ve 6 Şubat 2002 tarihlerinde 0600Z dan 1500Z ya kadar aşağıdaki mevkiilerin içinde kalan sahada eğitim atışları yapılacaktır.

062 SAHASI

40°37' 00"N., 26°04' 42"E
40°37' 00"N., 25°58' 00"E
40°19' 00"N., 25°58' 00"E
40°19' 00"N., 26°13' 00"E

... EGE DENİZİ

11 ve 12 Şubat 2002 tarihlerinde 0300Z dan 0800Z ya kadar aşağıdaki mevkiilerin içinde kalan sahada eğitim atışları yapılacaktır.

072 SAHASI (MUADDEL – I) SAHASI

38°40'50"N., 26°34'00"E
38°51'00"N., 26°36'06"E
38°51'15"N., 26°46'15"E
38°44'30"N., 26°45'00"E
38°40'00"N., 26°44'30"E

... AKDENİZ

12 ve 13 Şubat 2002 tarihlerinde 0600Z dan 1500Z ya kadar aşağıdaki mevkiilerin içinde kalan sahada eğitim atışları yapılacaktır.

A – 091 (MUADDEL – II) SAHASI

36°30'00"N., 28°34'00"E
36°25'00"N., 28°34'00"E
36°09'00"N., 29°19'00"E
36°25'00"N., 29°19'00"E

... AKDENİZ

14 Şubat 2002 tarihinde 0600Z dan 1500Z ya kadar aşağıdaki mevkiilerin içinde kalan sahada eğitim atışları yapılacaktır.

A-78 SAHASI

36°07'50"N., 30°15'55"E
36°17'55"N., 30°21'15"E
36°12'00"N., 30°25'00"E
36°12'30"N., 30°30'00"E
36°07'30"N., 30°30'00"E

... AKDENİZ

14 ve 15 Şubat 2002 tarihlerinde 0500Z dan 1400Z ya kadar aşağıdaki mevkiilerin içinde kalan sahalarda eğitim atışları yapılacaktır.

A – 80 SAHASI

36°50'00"N., 28°22'00"E
36°41'30"N., 28°22'00"E
36°41'30"N., 28°32'30"E
36°46'54"N., 28°32'30"E
36°50'00"N., 28°27'06"E

A – 091 (MUADDEL – I) SAHASI

36°30'00"N., 28°34'00"E
36°23'00"N., 28°34'00"E
36°09'00"N., 29°19'00"E
36°25'00"N., 29°19'00"E

... AKDENİZ

19 ve 20 Şubat 2002 tarihlerinde 0300Z dan 0800Z ya kadar aşağıdaki mevkiilerin içinde kalan sahalarda eğitim atışları yapılacaktır.

A – 80 SAHASI

36°50'00"N., 28°22'00"E
36°41'30"N., 28°22'00"E
36°41'30"N., 28°32'30"E
36°46'54"N., 28°32'30"E
36°50'00"N., 28°27'06"E

... AKDENİZ

5 ve 6 Mart 2002 tarihlerinde 0600Z dan 1500 Z ya kadar aşağıdaki mevkiilerin içinde kalan sahalarda eğitim atışları yapılacaktır.

LT - D13 SAHASI

36°26'N., 35°29'E
36°17'N., 35°24'E
36°32'N., 34°42'E
36°40'N., 34°52'E

A - 76 SAHASI

36°15'00"N., 35°49'10"E
36°15'00"N., 35°32'30"E
36°34'45"N., 35°32'00"E
36°50'00"N., 35°53'00"E
36°34'48"N., 36°08'00"E

... KARADENİZ

12 - 14 Mart 2002 tarihleri arasında 0600Z dan 1500Z ya kadar aşağıdaki mevkiilerin içinde kalan sahada eğitim atışları yapılacaktır.

011 SAHASI (MUADDEL)

41°55'N., 29°38'E
41°55'N., 30°58'E
41°33'N., 30°58'E
41°33'N., 30°04'E
41°46'N., 29°38'E

... MARMARADENİZİ

12 ve 13 Mart 2002 tarihlerinde 0600Z dan 1500Z ya kadar aşağıdaki mevkiilerin içinde kalan sahada eğitim atışları yapılacaktır.

LTD - 5 SAHASI

40°25'00"N., 28°39'00"E
40°28'30"N., 28°40'00"E
40°29'30"N., 28°31'00"E
40°38'00"N., 28°07'00"E
40°32'00"N., 28°01'00"E
40°26'00"N., 28°16'00"E

... AKDENİZ

18 ve 19 Mart 2002 tarihlerinde 0600Z dan 1500Z ya kadar aşağıdaki mevkiilerin içinde kalan sahada eğitim atışları yapılacaktır.

A – 091 (MUADDEL – II) SAHASI

36°30'00"N., 28°34'00"E
36°25'00"N., 28°34'00"E
36°09'00"N., 29°19'00"E
36°25'00"N., 29°19'00"E

... EGEDENİZİ

18 - 22 Mart 2002 tarihleri arasında 0600Z dan 1500Z ya kadar aşağıdaki mevkiilerin içinde kalan sahada eğitim atışları yapılacaktır.

FOÇA - BAĞARASI

38°40'N., 26°47'E

38°40'N., 26°49'E

38°39'N., 26°49'E

38°39'N., 26°46'E

... İSTANBUL BOĞAZI

BOĞAZIÇI - 02 Uluslararası Yüzme Yarışları; 14 Temmuz 2002 tarihinde 1000C - 1200C saatleri arasında İstanbul Boğazı 'nda yapılacaktır.Yarışmalar süresince İstanbul Boğazı her iki yönden deniz trafiğine kapatılacaktır.Tüm denizcilere, denizcilikle ilgili kurum ve kuruluşlara duyurulur.

(2) DIŞ KAYNAKLI BİLDİRİLER (NAVAREA III)**BÖLÜM 1**

(NAVAREA III Saha Koordinatörlüğünce yayınlanan ve yürürlükte olan bildirimler)

2001 SERİSİ**656. ADRİYATİK DENİZİ**

40°50'.4N., 17°28'.1E mevkiindeki Torre Canne feneri söndürülmüştür.

662. İTALYA

İtalyan navtex istasyonları çalışmamaktadır.

674. LİONS KÖRFEZİ

42°06'.46N., 4°41'.9E Mevkiine karakteri Fl Y 20s olan radar reflektörlü ODAS ışıklı şamandırası tesis edilmiştir.

693. MİSİR

"WEST AKEN ve TEMSAH" isimli platformlar tarafından, ikinci bir duyuruya kadar denizaltı boru döşeme çalışmaları yapılacaktır.Denizcilere duyurulur.

698. SİCİLYA KANALI

38°02'.6N., 12°26'.3E mevkiindeki Porcelli kayalık feneri söndürülmüştür.

700. TUNUS

Tunus merkez basını 1 Ocak 2002 tarihinden itibaren, ikinci bir duyuruya kadar ticari gemi seyrine kapalıdır.

705. TUNUS

37°45'N ve 38°00'N paralele ile 010°.15' ve 010°.30'E meridyenleri arasında 2002 yılı boyunca atış eğitimleri yapılacaktır.

706. TİRENIYEN DENİZİ

38°17'.7N., 15°31'.2E mevkiindeki Cape Rosocolmo feneri söndüktür.

707. EGEDENİZİ

1 Ocak ile 28 Şubat 2002 tarihleri arasında cumartesi, pazar, ve tatil günleri hariç 0600 UTC ile 1300 UTC saatleri arasında aşağıdaki sınırlandırılmış sahada atış eğitimleri yapılacaktır.

- (a) 36°56'N., 23°29'E
- (b) 36°42'N., 23°32'E
- (c) 36°41'N., 23°48'E
- (d) 36°47'N., 23°55'E

710. EGEDENİZİ

2002 yılı boyunca aşağıdaki sınırlandırılmış sahada atış eğitimleri yapılacaktır.

- (a) 38°02'N., 24°52'E
- (b) 38°16'N., 25°21'E
- (c) 37°48'N., 25°49'E
- (d) 37°34'N., 25°23'E
- (e) 37°42'N., 25°01'E
- (f) 38°00'N., 24°52'E

2002 SERİSİ**5. EGEDENİZİ**

2002 yılı boyunca her çarşamba, perşembe ve cuma günleri saat 0500 (UTC) aşağıdaki sınırlandırılmış sahada atış eğitimleri yapılacaktır.

- (a) 35°36'N., 24°07'E
- (b) 36°18'N., 24°07'E
- (c) 36°18'N., 25°59'E
- (d) 36°25'N., 26°12'E
- (e) 36°16'N., 26°40'E
- (f) 35°36'N., 26°41'E
- (g) 35°31'N., 24°11'E

8. SİCİLYA BOĞAZI

"ATWOOD EAGLE" isimli platform "MAERSK LOGGER" isimli gemi tarafından yedeklenerek Mısır sahilinden 37°00'N., 13°37'E mevkiindeki Panda 1 isimli demiryerine götürülecektir.

9. SİCİLYA BOĞAZI

M/V "KOMMANDER" isimli gemi tarafından 7 Ocak 2002 tarihinde mesaha çalışmalarına başlanacaktır. Bon buru (Tunus) ile Feto buru (İtalya) arasında güney kuzey doğrultusunda geçen metangazi boru hattı çalışmaları 60 gün sürecektir. Çalışma gemisinden 3000 metre açık geçilmesi, Denizcilere duyurulur.

10. GPS SATELLITE SİSTEM

PRN 11 çalışmıyor.

11. AKDENİZ DOĞUSU

31°59'.8N., 33°00'.3E mevki yakınlarında 5 metre boyunda başıboş tahta palet görülmüştür.

12. GPS SATELLITE SİSTEM

PRN 23 çalışmıyor.

BÖLÜM 2

13/02 no.lu ilana kadar NAVAREA III tarafından yayınlanmış Sondaj Platformları

BÖLGE/Platform İsmi	Enlem	Boylam
<i>Akdeniz (Batı/Güney/Güneydoğu)</i>		
Atwood Southern Cross	36°30'.6N	35°47'.8E
Ashtart 6	34°17'.0N	11°25'.3E
Baltim East	31°46'.9N	31°14'.7E
Baltim S-1	31°39'.5N	31°14'.3E
Cercina I	34°44'.7N	11°05'.7E
Cercina II	34°43'.6N	11°06'.6E
Cercina III	34°41'.4N	11°05'.8E
Cercina VI	34°44'.2N	11°05'.4E
Cercina VII	34°41'.8N	11°05'.2E
Darfeel	31°34'.3N	32°26'.1E
Darfeel 1	31°34'.0N	32°26'.0E
Didon	33°47'.2N	11°53'.6E
El Bibene	33°26'.5N	11°18'.1E
Happy	31°55'.1N	31°51'.3E
Karous 1	31°37'.8N	32°14'.1E
Key Singapore	31°54'.9N	31°54'.0E
Key Manhattan	31°21'.7N	30°08'.2E
Miskar	34°22'.0N	11°52'.0E
P.Fouad	31°33'.7N	32°29'.3E

SEYRÜSEFERE AİT BİLDİRİLER**IV**

P.Fouad (SE-1)	31°29'.7N	32°34'.7E
P.Fouad (M - SE-2)	31°30'.9N	32°31'.6E
Sedco Forex Express	31°57'.2N	30°05'.3E
Santa Fe 136	33°41'.4N	11°38'.7E
Temsah	31°51'.7N	32°06'.4E
Nidoco 9	31°35'.0N	31°16'.1E
Wakar	31°42'.3N	32°24'.5E
West Aken	31°54'.9N	31°54'.0E
Zagreb 1	35°46'.9N	14°29'.9E
İsmi bilinmiyor	31°24'.1N	30°12'.0E
İsmi bilinmiyor	31°24'.5N	30°14'.2E
İsmi bilinmiyor	31°27'.3N	30°05'.7E
İsmi bilinmiyor	31°34'.5N	30°07'.3E
İsmi bilinmiyor	31°34'.8N	30°07'.8E

Adriyatik Denizi - İyon Denizi

Armida 1	44°28'.5N	12°27'.2E
Bonaccia	43°36'.0N	14°21'.2E
Ivana B	44°41'.2N	13°13'.1E
Ivana D	44°47'.0N	13°15'.8E
Ivana E	44°44'.7N	13°14'.8E
Isıs	34°34'.1N	12°31'.6E
Morena I	44°13'.6N	12°29'.0E
Labin	44°03'.3N	13°32'.6E
Panon	44°04'.1N	14°00'.4E
R.T. Mayer	44°32'.8N	12°29'.7E
R.W. Monwel	44°12'.7N	12°42'.3E
Steward	44°12'.8N	12°46'.6E
İsmi bilinmiyor	44°30'.0N	13°00'.0E
İsmi bilinmiyor	40°50'.0N	18°17'.0E

Karadeniz

F. Gloria	44°36'.0N	29°21'.5E
Número 11	45°40'.4N	31°41'.3E
Prometeu	44°31'.9N	29°28'.1E
Saturn	44°28'.9N	29°38'.7E
Sivash	45°30'.0N	30°51'.8E
Taurida	45°15'.0N	31°43'.0E

**(1) SEYİR, HİDROGRAFI VE OŞİNOGRAFI DAİRESİ BAŞKANLIĞI
WEB SİTESİ**

Seyir, Hidrografi ve Oşinografi Dairesi Başkanlığı'nın " Web Sitesi " Ocak 2001 tarihinden itibaren hizmete girmiştir.

Haftalık Denizcilere İlanlar, akrobat reader programı ile okunabilecek formatta " Web Sitesinde " yayınlanmaktadır.

İnternet : <http://www.shodb.gov.tr>.

Seyir, Hidrografi ve Oşinografi Dairesi Başkanlığı.

**(2) SEYİR, HİDROGRAFI VE OŞİNOGRAFI DAİRESİ BAŞKANLIĞI
TRT – TELETEKS YAYINLARI**

Arızalı seyir yardımcılarının gemilere duyurulması amacıyla hazırlanan TELETEKS sayfası, EKİM 2001 tarihinden itibaren TRT – TELEGÜN (TELETEKS) 'de 193 sayfa numarası ve " ARIZALI SEYİR YARDIMCILARI " başlığı adı altında hizmete girmiştir.

Seyir, Hidrografi ve Oşinografi Dairesi Başkanlığı.

(3) TÜRK ARAMA KURTARMA SINIRLARI VE İRTİBAT NOKTALARI

11 Eylül 1997 Gün ve 23107 Sayılı Resmî Gazetede yayımlanarak yürürlüğe giren "TÜRK ARAMA KURTARMA YÖNETMELİĞİ " gereğince; T.C. Başbakanlık Denizcilik Müsteşarlığı Deniz Ulaştırması Genel Müdürlüğü bünyesinde oluşturulan "ANA ARAMA KURTARMA KOORDİNASYON MERKEZİ " Millî ve Dini Bayram tatil günleri de dahil olmak üzere 24 saat kesintisiz olarak, Arama Kurtarma Faaliyetlerini en üst düzeyde koordine etmekle görevlendirilmiştir.

Seyir, Hidrografi ve Oşinografi Dairesi Başkanlığı.

HİDROGRAFİK MEMORANDUM

1 - 11 Nisan 1966 gün ve 12271 sayılı resmi gazetede yayınlanan 6/6218 sayılı BAKANLAR KURULU KARARNAMESİ ve 1738 sayılı Seyir ve Hidrografi Hizmetleri kanunu uyarınca denizcilerimiz tarafından Navigasyon ve Deniz emniyetini doğrudan etkileyen aşağıda belirtilen hususların Seyir, Hidrografi ve Oşinografi Dairesi Başkanlığı'na bildirilmesi gerekmekte olup, can ve mal emniyetini sağlayan deniz emniyeti çalışmalarına tüm denizcilerin katılmasını bekleriz.

- a. Liman ve kıyılarda mevcut harita ve planlara göre meydana gelmiş değişiklikler, ilaveler ve uyumsuzluklar var mı? (Örneğin yeni rıhtım, yeni iskele, mendirek, denizin doldurulması, batık, deşarj, yeni fener, şamandıra tesisi, tarama, yat limanı, balıkçı barınağı, havuz, ponton, çekek yeri, dolfin v.b.)
- b. Liman sınırları içinde tesbit edilen/rapor edilen derinlik değişikliği mevcut mu?
- c. Liman yaklaşımında sahil görünümünde harita ve kılavuz kitaplarına göre meydana gelmiş değişiklikler var mı?
- d. Şamandıraların şekil ve renk bakımından harita ve notik yayınlarla uyumsuzluğu var mı?
- e. Fenerler, şamandıralı fenerler, sis işaretleri ve alametleri harita ve notik yayınlar ile uyumsuzluğu mevcut mu?
- f. Görülecek tehlikeli yüzer cisimler.
- g. Bildirilmesinde gerek duyulan diğer hususlar.

2 - Yukarıda belirtilen hususların bildirilmesi durumunda bölgedeki en büyük ölçekli harita kullanılmalı ve mümkün olduğu takdirde kroki gönderilmelidir.

3 - Tesbit edilen derinlik değişikliklerinde kullanılan (Eco Sounder) iskandil cihazının marka ve modeli ile graf kağıdının gönderilmesi yararlı olacaktır.

Seyir, Hidrografi ve Oşinografi Dairesi Başkanlığı

Tehlike teşkil eden bilginin genel yeri :
Tehlike teşkil eden bilginin cinsi :
Tehlike teşkil eden bilginin mevkii : N. E.
Etkilenen haritalar : TR.no.

**SEYİR, HİDROGRAFI VE OŞİNOGRAFI
DAİRESİ BAŞKANLIĞI
81647 ÇUBUKLU
İSTANBUL**

1738 Sayılı Yasa ve 6/6218 Sayılı Bakanlar Kurulu Kararnamesi uyarınca Posta ücretinden muafır.

TCG
TCSG
M/S
S/S

Kaptan/Komutan	Rütbesi	Adı ve Soyadı	İmzası
Gün / /2002			