

ISSN 1303-5568



# HAFTALIK DENİZCİLERE İLANLAR

Paragraf No.ları

224 – 228

KARADENİZ  
MARMARA DENİZİ  
EGE DENİZİ  
AKDENİZ

Sayı :50

21 Aralık 2002

SEYİR, HİDROGRAFI VE OŞİNOGRAFI DAİRESİ BAŞKANLIĞI YAYINLARI  
BAŞKANLIĞIMIZ ADRESİNDE ve YETKİLİ SATIŞ BAYİLİKLERİNDE  
SATILMAKTADIR.

## İÇİNDEKİLER

- |                                                                   |                                 |
|-------------------------------------------------------------------|---------------------------------|
| I. İndeksler.                                                     | IV. Seyrüsefere Ait Bildiriler. |
| II. Harita ve Notik Yayınlar Ait Düzeltmeler.                     | V. Diğer Duyurular.             |
| III. Fenerler ve Sis İşaretleri Kitabı (2001) 'e Ait Düzeltmeler. |                                 |

Coğrafi mevkiiler : Bölgedeki en büyük ölçekli haritalara göre verilmiştir.  
Kerterizler : 000°-360° (Hakiki) saat yelkovanı istikametindedir. Fenerlerin kerterizleri denizden kerteriz alma esasına göre verilmiştir.  
Bilgilendirme amaçlı ön ilanlar'ın paragraf No.ları yanına (P).  
Geçici ilanlar'ın paragraf No.ları yanına (T).  
Yerli kaynaklarımızın verdiği bilgilerden derlenen orijinal Türk ilanlarının paragraf No.ları yanına \* işareti konulmuştur.  
**(Ön bilgi (P) ve Geçici (T) İlanlar; Seyir haritalarına kurşun kalemle işlenecektir.)**

Denizcilerin, seyir emniyetine tehlike teşkil eden durumları, bu ilan sonunda verilen HİDROGRAFIK MEMORANDUM'daki esaslara uygun olarak aşağıdaki adrese bildirmeleri can ve mal emniyeti bakımından önemlidir.

TEL : 0 216 322 25 80 (4 Hat)  
FAX : 0 216 331 05 25  
E-Mail : info@shodb.gov.tr  
İnternet : http://www.shodb.gov.tr

*Haftalık Denizcilere İlanlar; yayın tarihinden bir gün önce Başkanlığımız WEB sitesinde yayınlanmaktadır.*

SEYİR, HİDROGRAFI VE OŞİNOGRAFI DAİRESİ BAŞKANLIĞI  
34805 ÇUBUKLU - İSTANBUL

**SEYİR HİDROGRAFI VE OŞİNOGRAFI DAİRESİ BAŞKANLIĞI'NDAN  
YAPILACAK HARİTA TALEPLERİ**

Seyir haritaları en son düzeltmeleri işlenmiş olarak, Bütünleşik Malzeme Yönetim Sistemi (BMYS) stok ve kayıt işlemleri yapılarak karşılanması gerektiğinden, çok miktardaki son kullanıcı taleplerin karşılanması için Seyir, Hidrografi ve Oşinografi Dairesi Başkanlığı Harita Mal Saymanlığı ile koordine edilerek gelinmesi ilgililere duyurulur.

Koordine Edilecek Kısım : Harita Mal Saymanlığı  
E-Mail : info@shodb.gov.tr  
Internet : http://www.shodb.gov.tr  
Telefon : 0 (216) 322 25 80 (4 hat) Dahili – 3277 / 3233  
Fax : 0 (216) 331 05 25

SEYİR, HİD. VE OŞİ. D. BAŞKANLIĞI

**HARİTA VE NOTİK YAYIN TEMİNİ**

Başkanlığımız tarafından üretilen harita ve notik yayınlar, Başkanlığımızda satıldığı gibi; Başkanlığımızın yetkili satış bayiliklerinde de satılmaktadır. İhtiyaç sahipleri, ihtiyaçları olan harita ve notik yayınları Başkanlığımız ve aşağıda adresleri belirtilen Satış Bayilerinden ücreti karşılığı temin edebilirler. Bayilerde satışa sunulan harita ve notik yayınların satış fiyatları, Başkanlığımız satış fiyatları ile aynıdır.

**AKADEMİ DENİZCİLİK**

Kemankeş Mah. Karamustafapaşa Sk. No:59/61 Karaköy/İSTANBUL  
Tel : 0 (212) 251 82 49 Fax : 0 (212) 243 67 94

**ARMADOR DENİZCİLİK LİMİTED ŞİRKETİ**

Denizcilik Bankası Site No : 27/A Tophane/İSTANBUL  
Tel : 0 (212) 245 20 51 Fax : 0 (212) 252 26 45

**DENİZ MALZEME LİMİTED ŞİRKETİ**

İskele Cad. No : 17 Tophane/İSTANBUL  
Tel : 0 (212) 243 43 34 Fax : 0 (212) 251 10 92

**DELTA MARINE GROUP**

Perpa Ticaret Merkezi B Blok Kat 2 No.: 83 Okmeydanı/İSTANBUL  
Tel : 0 (212) 222 71 11 Fax : 0 (212) 222 71 12

**SOLAS DENİZCİLİK**

Gümrük Sok. Ada Han No : 35 Kat 2 Karaköy/İSTANBUL  
Tel : 0 (212) 293 47 94 Fax : 0 (212) 252 38 01

**ŞENTÜRK DENİZ MALZEMELERİ SAN. VE TİC.**

Kalamış Fener Cad. Kılıç Sok. NO.: 3/1 Fenerbahçe Kadıköy/İSTANBUL  
Tel : 0 (216) 336 01 26 Fax : 0 (216) 338 16 74

**DENİZLER KİTABEVİ / KAPTAN YAYINCILIK LTD.ŞTİ.**

İstiklal Cad. No.: 395 Beyoğlu/İST.  
Tel : 0 (212) 249 88 93 Pbx Fax : 0 (212) 243 31 74  
E - Mail : komutork@e-kolay.net

**YATMAR YATÇILIK**

Kızılay Cad. No : 3 İZMİR  
Tel : 0 (232) 421 70 88 Fax : 0 (232) 463 15 33

**LAHUR MARINE (Deniz ve Yat Malzemeleri Ltd.Şti.)**

Anadolu Cad. No : 548 Karşıyaka/İZMİR  
Tel : 0 (232) 361 23 30 Fax : 0 (232) 361 23 40

**MİLTA TURİZM İŞLT. A.Ş. (Bodrum Marina Şubesi)**

Neyzen Tevfik Cad. No : 5 Bodrum/MUĞLA  
Tel : 0 (252) 316 18 60 Fax : 0 (252) 316 14 06

**ÇÖLLÜ DENİZCİLİK**

Sanayi Sitesi 680 Sok. No : 31 ANTALYA  
Tel : 0 (242) 346 25 17 Fax : 0 (242) 345 53 84

**MARTİ MARİNA**

İzzet Ünlü Akdeniz Bulvarı Liman Mah. Ya-Se Sitesi 538/B ANTALYA  
Tel : 0 (242) 259 38 25 Fax : 0 (242) 259 38 26

**YILMAZ DENİZ ÜRÜNLERİ TEKNE İML.TUR.SAN. ve TİC. LTD. ŞTİ.**

Aydınlikevler Mah. GMK Bul. No 358 MERSİN  
Tel : 0 (324) 326 00 41 Fax : 0 (324) 328 95 15

## İlan Numaraları

Paragraf No.	Sayfa No.	Paragraf No.	Sayfa No.	Paragraf No.	Sayfa No.
224	4				
225	4				
226	4				
227	4				
228	5				

## İlgili paragrafların etkilediği harita numaraları

Harita No.	Paragraf No.	Harita No.	Paragraf No.
TR.17	224		
TR.18 (INT 3800)	224		
TR.34	227		
TR.152	226		
TR.193	227		
TR.344	227		
TR.345	227		
TR.1822	225		
TR.1911	226		
TR.3402	227		


## Türk Deniz Seyir Haritaları Son Düzeltme Paragraf Numaraları

T.C. Harita No.:	Son Düzeltme Paragraf No.:	T.C. Harita No.:	Son Düzeltme Paragraf No.:	T.C. Harita No.:	Son Düzeltme Paragraf No.:
2	22-208-99	113	47-210-02	295 (INT 3752)	19-96-02
3	9-48-02	121	20-100-02	296	22-112-02
4	22-208-99	122	35-163-02	311	31-151-02
10 (INT 310)	48-215-02	123	27-137-02	312	39-182-02
10 A	42-192-02	131	23-115-01	313	39-182-02
10 B	46-207-02	132	37-191-01	321	8-43-02
11 (INT 3802)	2-3-02	133	38-176-02	322 (INT 3651)	23-118-02
12 (INT 3804)	27-137-02	141	38-176-02	323	44-222-01
13 (INT 3806)	38-176-02	142	17-106-01	324	23-119-02
14	46-207-02	143	11-066-01	331	32-154-02
14 A	49-246-01	144	46-207-02	332	48-481-00
15	34-158-02	151	9-45-02	333 (INT 3656)	46-206-02
16	33-155-02	152	50-226-02	334 (INT 3660)	40-3660-02
17	50-224-02	154	23-116-02	335	13-69-02
18 (INT 3800)	50-224-02	161	33-155-02	341	13-138-94
19	48-216-02	162	4-16-02	342	24-123-02
20	36-168-02	171	31-148-02	343	49-223-02
20A	36-168-02	172	37-172-02	344	50-227-02
21	43-195-02	181	18-87-02	345	50-227-01
22 A	48-218-02	193	50-227-02	1121	34-180-01
22 B	43-195-02	211	3-9-02	1131	35-162-02
23	8-42-02	212 (INT 3750)	35-166-02	1231	41-211-01
24	41-189-02	212 A	16-81-02	1311(INT3856)	47-485-95
25	48-218-02	212 B	47-213-02	1321	31-167-01
26	48-218-02	213	33-156-02	1331	30-145-02
29 (INT 3708)	47-212-02	214	43-195-02	1332	38-176-02
30 (INT 308)	43-198-02	215	35-162-02	1401	9-45-02
31	39-182-02	221 (INT3784)	31-149-02	1402	46-207-02
32 (INT 3600)	39-201-01	222	34-160-02	1411(INT3860)	07-035-01
33 (INT 3602)	40-185-02	223	33-157-02	1421	46-466-00
34	50-227-02	224	31-151-02	1431	41-210-01
35	24-124-02	291	11-57-02	1501	37-173-02
36	43-198-02	292	47-212-02	1611	07-036-01
111	6-26-02	293	35-164-02	1722	18-89-02
112	15-090-01	294	43-217-01	1723	36-167-02

## Türk Deniz Seyir Haritaları Son Düzeltme Paragraf Numaraları

T.C. Harita No.:	Son Düzeltme Paragraf No.:	T.C. Harita No.:	Son Düzeltme Paragraf No.:	T.C. Harita No.:	Son Düzeltme Paragraf No.:
1811(INT3758)	6-26-02	2919	11-57-02	8005	
1821	14-71-02	2920	47-212-02	8006	
1822	50-225-02	2921(INT3756)	49-220-02		
1911	50-226-02	2921 A	6-26-02		
2111	25-264-00	2921 B	49-220-02		
2121	19-117-01	2922	28-141-02		
2131	33-157-02	2923(INT3754)	47-212-02		
2134	33-156-02	2924	34-159-02		
2136	33-156-02	2925	7-34-02		
2141	12-069-01	2926	40-184-02		
2142	41-432-00	2927	49-220-02		
2143	15-165-99	2928	10-51-02		
2144	06-030-01	2931	44-200-02		
2145	06-030-01	2941	49-221-02		
2146	46-209-02	2942	43-217-01		
2147	46-208-02	3110	31-151-02		
2149	29-144-02	3111	21-109-02		
2210	44-201-02	3112	2-6-02		
2211	19-97-02	3113	Y.Yayın 29/6/02		
2212(INT3785)	31-149-02	3121	4-17-02		
2213	31-149-02	3122	6-29-02		
2214	26-134-02	3131	23-218-99		
2215	34-160-02	3211	8-43-02		
		3212	8-43-02		
2223	49-222-02	3221(INT3653)	12-119-00		
2224	32-152-02	3222(INT3652)	23-118-02		
2231	33-157-02	3331(INT3657)	06-069-98		
2235	18-91-02	3341	48-482-00		
2241	16-83-02	3342(INT3661)	03-015-01		
2245	49-247-01	3344	48-482-00		
2246	46-209-02	3361	42-436-99		
2247	44-202-02	3401	20-104-02		
2248	49-247-01	3402	50-227-02		
2911	5-23-02	3403	Yayınlanacak		
2915	5-23-02	3511	12-133-99		

**224 KARADENİZ – Bulgaristan – Kavarna – Kamen Biryag – Bıkın**

(1) 43°27'.70N., 28°33'.80E mevkiine bıkın sembolü,  koyulmalı ve doğu yakınına PA notu yazılmalıdır.

(2) 43°27'.25N., 28°30'.50E mevkiindeki karakteri Fl R 3s 5M olan fener ve yakınındaki PA notu silinmelidir.

**Haritalar (Son Düzeltme) : – TR.17 (172/02) – 18 (INT 3800) (192/02) .**  
BA İlan No : 45/4824-02 .

**225 KARADENİZ – Romanya – Mangalia Limanı – Derinlikler; Derinlik Konturu**

(1) Aşağıdakiler koyulmalıdır.

(a) 43°47'.39N., 28°35'.69E mevkiine 0<sub>5</sub> m derinlik.

(b) 43°47'.92N., 28°36'.10E mevkiine 8<sub>2</sub> m derinlik.

(c) 43°48'.03N., 28°35'.92E mevkiine 2 m derinlik koyularak, etrafı 5 metre derinlik konturu ile çevrilmelidir.

(d) 10 metre derinlik konturu, 43°47'.76N., 28°36'.09E ile 43°47'.96N., 28°36'.10E (*Mevcut Mendirek Ucu*) mevkiilerini birleştirecek (1b' deki derinliğide içine alacak şekilde) çizilmelidir.


(2) Aşağıdakiler silinmelidir.

(a) 43°47'.76N., 28°36'.09E ile 43°48'.08N., 28°35'.85E mevkiileri arasında çizili bulunan 10 metre derinlik konturu.

(b) 43°47'.39N., 28°35'.73E mevkiinde mevcut bulunan 4m derinlik.

**Harita (Son Düzeltme) : – TR.1822 (181/02) .**  
BA İlan No : 47/5020-02 .

**226 KARADENİZ – Ukrayna – Kerçenskiy Proliv (Kerç Boğazı) – Engel**

45°10'.15N., 36°29'.31E mevkiine engel sembolü,  koyularak, doğu yakınına *Engel* notu yazılmalıdır.

**Haritalar (Son Düzeltme): – TR.1911 (211/02) – 152 (158/02) .**  
BA İlan No : 47/5022-02 .

**227 KARADENİZ – Azak Denizi – Rusya – Jdanov (Mariupol) – Işıklı şamandıra**

47°02'.61N., 37°30'.15E mevkiindeki karakteri Fl R 3s olan, iskele taraf tepelikli No: 38 sütun ışıklı şamandırası, 47°02'.40N., 37°30'.10E mevkiine kaydırılmalıdır.

**Harita (Son Düzeltme) : – TR.193 (Port Jdanov, plan D) (171/02) .**  
BA İlan No : 44/4697-02 .

## 228 AKDENİZ – Kıbrıs, Güney Sahili – Leymosun Körfezi – Şamandıralar

(1)  $34^{\circ}37'.90N.$ ,  $32^{\circ}45'.65E$  mevkiine karakteri *Fl Y 2.5s Dz* olan, özel tepelikli, küresel ışıklı şamandıra koyulmalıdır.

(2) Aşağıdakiler düzeltilmelidir.

- (a)  $34^{\circ}34'10"N.$ ,  $33^{\circ}02'29"E$  mevkiindeki ışıklı şamandıranın, karakteri *Q Y SBA 1*, mevkiisi  $34^{\circ}34'04"N.$ ,  $33^{\circ}02'34"E$ , şamandıra şekli silindirik ışıklı olarak.  
(b)  $34^{\circ}35'31"N.$ ,  $33^{\circ}01'49"E$  mevkiindeki ışıklı şamandıranın, karakteri *Fl Y 2.5s SBA 2*, mevkiisi  $34^{\circ}35'24"N.$ ,  $33^{\circ}01'47"E$ , şamandıra şekli silindirik ışıklı olarak.  
(c)  $34^{\circ}36'13"N.$ ,  $33^{\circ}01'22"E$  mevkiindeki ışıklı şamandıranın, karakteri *Fl Y 5s SBA 3*, mevkiisi  $34^{\circ}36'02"N.$ ,  $33^{\circ}01'23"E$ , şamandıra şekli, silindirik ışıklı olarak.

(3) Aşağıdakiler mevkiilerde mevcut bulunan şamandıralar silinmelidir.

- (a)  $34^{\circ}35'21"N.$ ,  $33^{\circ}01'45"E$   
(b) 3a mevki 210 metre güneybatı yakınındaki.  
(c) 3a mevki 240 metre güneybatı yakınındaki.  
(d) 3a mevki 240 metre güneydoğu yakınındaki.  
(e) 3a mevki 310 metre güneydoğu yakınındaki.  
(f) 1 mevki 800 YRD güneydoğu yakınındaki (ışıklı şamandıra) .  
(g)  $34^{\circ}34'.00N.$ ,  $33^{\circ}02'.50E$  mevkiindeki ışıklı şamandıra.  
(h)  $34^{\circ}35'.50N.$ ,  $33^{\circ}01'.75E$  mevkiindeki ışıklı şamandıra.

**Haritalar (Son Düzeltme) : – TR.3402 (Leymosun, plan D) (2-3e) (223/02) – 344 (1,2,3f) (194/02) – 345 (1,3f) (27/01) – 34 (3g,h) (123/02) .**  
BA İlan No.: 47/ 5024 - 02 .

### FENERLER VE SİS İŞARETLERİ (2001) KİTABI'NA AİT DÜZELTMELER

III

50/02

<b>34530</b> E6032	Ras Zeit	27 57.0 33 30.7	Fl(2)W 20s	28	15 10	Kırmızı çizgili beyaz GRP bıkın	*
<b>34589.1</b> E6037.91	- Abu Mingar *	27 12.9 33 51.1	Fl(2)R 5s *	9	5	Kırmızı silindirik GRP kule	
<b>41056.1</b> E6784.61	--- Arka. Önden 140m. arkada	35 15.2 3 55.3	FG	46	3	Beyaz kaide üzerinde, yeşil eşkenar dörtgen tepelik *	
<b>50054</b> E0854.4	-N Spur. Ucunda *	42 57.7 9 27.3	Fl G 2.5s *	4	2 2	Üstü yeşil, beyaz kule	Ş0.5
<b>50255</b> E0874.5	- İle Cavallo. İskele ucunda	41 21.7 9 15.9	Iso WRG 4s	7	W6 R4 G4	Beyaz küçük taş bina	328°-337°(9°) Yeşil, 337°-344°(7°) Beyaz, 344°-353°(9°) Kırmızı.
	---	...	Fl(3)G 12s	5	2	Destek üzerinde aynı yapı *	
<b>50775</b> E0926.5	-- İskele ucunda	42 38.4 8 56.2	Fl G 4s	...	2	Bina üzerinde	Ş1 300°-218° (278°) görülr. *
<b>50840</b> E0308.2	- N iskele. Ucunda *	39 42.6 3 27.9	Fl G 2s	12	3 3	Yeşil direk	Ş0.2
<b>56130</b> E1462 *	PORTO TURISTICA - Estrusca Marina. Dış Mendirek. Batı taraf. *	42 53.2 10 46.8	FIR 3s *	6	5	Kırmızı destek	Ş1. Özel *

## FENERLER VE SİS İŞARETLERİ (2001) KİTABI'NA AİT DÜZELTMELER

<b>56132</b> E1462.2	--- Doğu taraf.	42 26.0 2 14.7	Q(3)W 10s	4	5	Sarı bandlı, siyah direk üzerinde tabanlarından bitişik bir çift konik tepelik *	(Ş0.5, k0.5)x2, ş0.5, k7.5 Çalışmalar markalanmıştır.
*	*	*	*	*	*	*	*
<b>56135</b> E1462.5	-- Punta Fiumara	42 53.2 10 47.0	2 FR (üstüste)	6	3	Kırmızı destek *	Özel.
*	*	*	*	*	*	*	*
<b>73084</b> E3157.4	-- Mendirek. Ucunda	44 05.5 15 11.4	F1 R 3s	7	3	Galerili kırmızı sütun	Ş0.5. 056°-188°(132°), 268°-328°(60°) görüür. *
					6		

*Başkanlığımız'ca yayınlanan seyir bildirimleri hakkındaki açıklamalar için, Denizcilere İlanlar Yılı 2002 adlı yayının 10 nolu paragrafına bakınız. Aşağıdaki bildirimler; Başkanlığımız'ca 16 Aralık 2002 tarihine kadar yayınlanan SEYİR BİLDİRİLERİ'ni, Başkanlığımız'a intikal etmiş, planlama aşamasında olup ve henüz bildiri numarası verilmemiş SEYİR BİLDİRİLERİ ile 10 Aralık 2002 gün ve saat 0600 UTC tarihi itibari ile NAVAREA 111 Saha Koordinatörlüğü'nce yayınlanan SEYİR BİLDİRİLERİNİ Kapsar.*

**(1) YERLİ KAYNAKLI BİLDİRİLER**

**(a) Halen yürürlükte olan yayınlanmış Bildiriler :**

**1998 SERİSİ**

**81. KARADENİZ - RİZE LİMANI**

Rize Limanında ana mendirek uzatma çalışmaları nedeniyle mendirek ucundaki fener sökülmiş olup, Rize Limanına girecek olan gemilerin gece limana girmemeleri ve mevcut mendirek ucunda en az 50 - 60 metre açık geçmeleri denizcilere duyurulur.

**368. İSTANBUL BOĞAZI**

41°01'04"N., 28°59'14"E mevkiindeki Sarayburnu sis düdüğü çalışmamaktadır.

**1999 SERİSİ**

**52. KARADENİZ - GİRESUN LİMANI**

DLH ve TDİ uzmanlarınca Liman mahalinde yapılan incelemeler sonucunda, Giresun Limanı kısmen deniz trafiğine açılmıştır. Giresun Limanına giriş yapacak gemiler VHF Kanal 16'dan Liman Başkanlığı ile irtibat kuracaklardır.

**78. KARADENİZ - FATSA**

20 Şubat 1999 tarihinde meydana gelen kötü hava ve deniz şartları neticesinde, Fatsa Liman Başkanlığı yetki sınırlarında bulunan Bolaman ve Yalıköy balıkçı barınakları ana mendireklerindeki dolgu ve tahkimat taşlarının, her iki mendireğin girişlerine yayıldığı için tehlike arz etmektedir. Denizcilere duyurulur.

**81. KARADENİZ – ORDU**

20 Şubat 1999 tarihinde meydana gelen kötü hava ve deniz şartları neticesinde, Ordu Liman Başkanlığı'nın yetki sınırları içinde bulunan Mersin Köyü balıkçı barınağı'nın dolgu ve tahkimat taşlarının, her iki mendirek girişlerine yayıldığı için tehlike arz etmektedir. Denizcilere duyurulur.

**2000 SERİSİ**

**205. KARADENİZ – SAMSUN LİMANI**

Samsun Limanında; ÇEKİRGE isimli tarak gemisi ile ikinci bir duyuruya kadar tarama çalışmaları yapılacaktır. Tarama süresince rıhtımlar, limanı ve demiryerleri zaman zaman trafiğe kapatılacaktır. Liman girişi yapacak gemiler VHF Kanal 16'dan Liman Başkanlığı ile irtibat kuracaklardır.

**2001 SERİSİ****37. KARADENİZ - GİRESUN**

Bulancak İskelesinin; Sahil Yolu yapım çalışmaları nedeniyle iskele tam boyu 262 metreden 175 metreye düşmüştür. Çalışmalar nedeniyle derinliklerde de azalma olabileceğinden iskeleyi kullanacak gemilerin VHF Kanal 16'dan Liman Başkanlığı ile irtibat kurmaları gerekmektedir. Denizcilere duyurulur.

**188. SİNOP – AYANCIK LİMANI**

5 Haziran 2001 tarihinde meydana gelen kötü hava ve deniz şartları neticesinde, Sinop Ayancık Liman Başkanlığı'nın yetki sınırları içinde bulunan Denizciler Mahallesi balıkçı barınağı'nın dolgu ve tahkimat taşlarının, her iki mendirek girişlerine yayıldığı için tehlike arz etmektedir. Denizcilere duyurulur.

**2002 SERİSİ****128. KARADENİZ – EREĞLİ**

İkinci bir duyuruya kadar, kıyı dolgu çalışmaları 41°16'13" Kuzey., 31°24'11"Doğu ve 41°14'58"Kuzey., 31°24'03"Doğu mevkiilerini birleştiren hat ile sahil arasında kalan sahada yapılacaktır.Denizcilere duyurulur.

**441. AKDENİZ**

Deşarj boru hattı döşeme çalışmaları; 36°48'28"N., 34°43'28"E ve 36°46'34"N., 34°43'32"E mevkiilerini birleştiren hat boyunca ikinci bir duyuruya kadar yapılacaktır. Denizcilere duyurulur.

**448. İSTANBUL BOĞAZI**

30 Mart 2003 tarihine kadar 40°59'48"N., 29°00'12"E ile 41°00'02"N., 28°59'39"E mevkiileri arasında, Deşarj boru hattı döşeme çalışmaları yapılacaktır. Çalışmalar süresince yetkili makamlarca yapılacak olan ikazlara tüm denizcilerin uymaları ve çalışma gemilerinden açık geçilmesi, Denizcilere duyurulur.

**495. KARADENİZ - TRABZON LİMANI**

20 Şubat 1999 tarihinde kötü hava ve deniz şartları neticesinde hasar gören, Trabzon Limanı ana mendireğinin onarım çalışmaları, ikinci bir duyuruya kadar yapılacaktır.Trabzon Limanına giriş yapacak gemiler, VHF Kanal 16'dan Liman Başkanlığı ile irtibat kurmaları ve Liman Başkanlığı bilgisi dışında hareket etmemeleri; Denizcilere duyurulur.

**540. İSTANBUL BOĞAZI – A.HİSARI**

2 Aralık 2002 - 16 Ocak 2003 tarihleri arasında 41°04'52"N., 29°03'47"E ile 41°04'53"N., 29°03'43"E mevkiilerini birleştiren hat boyunca deşarj boru hattı döşeme çalışmaları yapılacaktır.Çalışma sahası ışıklı şamandıralarla markalanacaktır. Çalışma gemilerinden açık geçilmesi; Denizcilere duyurulur.

**568. KARADENİZ – İNEBOLU LİMANI**

İnebolu Limanı ana mendirek uzatma çalışmaları esnasında liman içerisinde sığılıklar meydana gelmiştir.Liman girişi yapacak gemilerin VFH kanal 16 'dan liman başkanlığı ile irtibat kurmaları; Denizcilere duyurulur.

**584. AKDENİZ**

23 ve 24 Aralık 2002 tarihleri arasında saat 0500Z dan 1400Z ya kadar aşağıdaki sınırlandırılmış sahada atış eğitimi yapılacaktır.

**A-80 SAHASI**

36°50'00"N., 28°22'00"E  
36°41'30"N., 28°22'00"E  
36°41'30"N., 28°32'30"E  
36°46'54"N., 28°32'30"E  
36°50'00"N., 28°27'06"E

**585. AKDENİZ**

23 Aralık 2002 tarihinde saat 0700Z dan 0900Z ya kadar aşağıdaki sınırlandırılmış sahada atış eğitimi yapılacaktır.

36°10'00"N., 31°00'00"E  
36°25'00"N., 31°00'00"E  
36°30'00"N., 31°13'00"E  
36°14'00"N., 31°10'00"E

**586. KARADENİZ**

25 Aralık 2002 tarihinde saat 0600Z dan 1000Z ya kadar aşağıdaki sınırlandırılmış sahada atış eğitimi yapılacaktır.

**DURUGÖL**

41°25'00"N., 28°29'00"E  
41°24'00"N., 28°29'00"E  
41°16'00"N., 28°34'00"E  
41°16'00"N., 28°32'00"E

**587. EGE DENİZİ**

25 ve 26 Aralık 2002 tarihlerinde saat 0600Z dan 1400Z ya kadar aşağıdaki sınırlandırılmış sahada atış eğitimi yapılacaktır.

**062 SAHASI**

40°37'00"N., 26°04'42"E  
40°37'00"N., 25°58'00"E  
40°19'00"N., 25°58'00"E  
40°19'00"N., 26°13'00"E

**(b) Yayımlanacak olanlar****... KARADENİZ**

07 Ocak 2002 tarihinde saat 0600Z dan 1000Z ya kadar aşağıdaki sınırlandırılmış sahada atış eğitimi yapılacaktır.

**DURUGÖL**

41°25'00"N., 28°29'00"E

41°24'00"N., 28°29'00"E

41°16'00"N., 28°34'00"E

41°16'00"N., 28°32'00"E

**... İSTANBUL BOĞAZI – A.HİSARI**

16 Ocak - 08 Şubat 2003 tarihleri arasında 41°04'50"N., 29°03'56"E ile 41°04'52"N., 29°03'47"E mevkiilerini birleştiren hat boyunca deşarj boru hattı döşeme çalışmaları yapılacaktır. Çalışma sahası ışıklı şamandıralarla markalanacaktır.Çalışma gemilerinden açık geçilmesi; Denizcilere duyurulur.

**... İSTANBUL BOĞAZI – A.HİSARI**

08 Şubat - 20 Mart 2003 tarihleri arasında 41°04'52"N., 29°03'47"E ile 41°04'53"N., 29°03'43"E mevkiilerini birleştiren hat boyunca deşarj boru hattı döşeme çalışmaları yapılacaktır. Çalışma sahası ışıklı şamandıralarla markalanacaktır.Çalışma gemilerinden açık geçilmesi; Denizcilere duyurulur.

**... İSTANBUL BOĞAZI – A.HİSARI**

20 ve 21 Mart 2003 tarihlerinde 41°04'50"N., 29°03'56"E ile 41°04'56"N., 29°03'19"E mevkiilerini birleştiren hat boyunca deşarj boru hattı döşeme çalışmaları yapılacaktır. Çalışma sahası ışıklı şamandıralarla markalanacaktır.Çalışma gemilerinden açık geçilmesi; Denizcilere duyurulur.

**... İSTANBUL BOĞAZI – A.HİSARI**

21 Mart - 18 Mayıs 2003 tarihleri arasında 41°04'50"N., 29°03'56"E ile 41°04'53"N., 29°03'43"E mevkiilerini birleştiren hat boyunca deşarj boru hattı döşeme çalışmaları yapılacaktır. Çalışma sahası ışıklı şamandıralarla markalanacaktır.Çalışma gemilerinden açık geçilmesi; Denizcilere duyurulur.

**... İSTANBUL BOĞAZI – A.HİSARI**

18 Mayıs - 11 Haziran 2003 tarihleri arasında 41°04'50"N., 29°03'56"E ile 41°04'52"N., 29°03'47"E mevkiilerini birleştiren hat boyunca deşarj boru hattı döşeme çalışmaları yapılacaktır. Çalışma sahası ışıklı şamandıralarla markalanacaktır.Çalışma gemilerinden açık geçilmesi; Denizcilere duyurulur.

**... İSTANBUL BOĞAZI – A.HİSARI**

11 Haziran - 16 Ağustos 2003 tarihleri arasında 41°04'52"N., 29°03'47"E ile 41°04'53"N., 29°03'43"E mevkiilerini birleştiren hat boyunca deşarj boru hattı döşeme çalışmaları yapılacaktır.Çalışma sahası ışıklı şamandıralarla markalanacaktır. Çalışma gemilerinden açık geçilmesi; Denizcilere duyurulur.

## (2) DIŞ KAYNAKLI BİLDİRİLER (NAVAREA III)

**BÖLÜM 1**

(NAVAREA III Saha Koordinatörlüğünce yayınlanan ve yürürlükte olan bildirimler.)

**2002 SERİSİ****555. KARADENİZ**

"AKADEMIK SHATSKIY" isimli araştırma gemisi 31 Aralık 2002 tarihine kadar aşağıdaki mevkiilerin içerisinde kalan sahada 6000 metre kablo yedekleyerek sismik çalışmalar yapacaktır.

43°53'.8N., 36°22'.6E  
44°25'.9N., 36°36'.3E  
44°25'.8N., 37°00'.4E  
44°10'.3N., 37°00'.8E  
43°51'.6N., 37°52'.6E  
43°29'.8N., 37°34'.4E

**564. EGE DENİZİ**

31 Aralık 2002 tarihine kadar 0600 ile 1300 UTC saatleri arasında, cumartesi, pazar ve tatil günleri hariç, aşağıdaki mevkiilerin içinde kalan sahada eğitim atışları yapılacaktır.

36°56'.0N., 23°29'.0E  
36°42'.0N., 23°32'.0E  
36°41'.0N., 23°48'.0E  
36°47'.0N., 23°55'.0E

**565. DOĞU AKDENİZ**

"C/S RAYMOND CROZE" isimli kablo gemisi; ikinci bir duyuruya kadar 33°01'.6N., 34°56'.1E mevkiinde kablo onarım çalışmaları yapacaktır.Çalışma gemisinden 1 deniz mili açık geçilmesi; Denizcilere duyurulur.

**566. KARADENİZ**

"MARIUPOL" Navtex İstasyonu 47°06'.0N., 37°33'.0E mevkiine yerleştirilmiştir.Yeni ismi KERC II Navtex İstasyonudur.İşletme Bölgesi Azov Denizi, Kerchenskiy Boğazı ve Kuzeydoğu bölgesidir.Programlanmış yayım saatleri değişmemiştir.Yayım dili İngilizcedir.

**595. TUNUS KUZEY SAHİLİ**

29 Kasım 2002 saat 0100Z da 33°59'.39N., 11°42'.07E mevkiinde balıkçı teknesi batmıştır. Denizcilere duyurulur.

**596. TUNUS KUZEY SAHİLİ**

Cani adası fenerinin karakteri 18 mile çıkarılmıştır.

**598. AKDENİZ**

"PERFORMER" isimli kablo gemisi aşağıdaki mevkiilerde sualtı çalışmaları yapacaktır.

39°12'N., 06°30'E  
39°30'N., 07°00'E

**601. TUNUS DOĞU SAHİLİ**

36°19.3N., 11°23'.3E mevkiinde batık balıkçı teknesi mevcuttur. Denizcilere duyurulur.

**604. GPS SATELLITE SYSTEM**

PRN 22 İkinci bir duyuruya kadar çalışmıyor.

**608. CEZAYİR**

36°49'.20N., 05°41'.50E mevkiindeki Ras Afia feneri sabit yanmaktadır.

**BÖLÜM 2**

611/02 no.lu ilana kadar NAVAREA III tarafından yayınlanmış Sondaj Platformları

BÖLGE/Platform İsmi	Enlem	Boylam	
<b>Akdeniz (Batı/Güney/Güneydoğu)</b>			
Actina	32°07'.4N	31°24'.7E	(NAV III 599/02)
Amilcar	34°05'.0N	11°34'.0E	
Atwood Eagle	37°00'.4N	13°37'.4E	
Atwood Hunter	32°06'.0N	30°38'.0E	
Ashtart 6	34°17'.0N	11°25'.3E	
Baltim East	31°46'.9N	31°14'.7E	
Baltim S-1	31°39'.5N	31°14'.3E	
BD 1	33°51'.7N	12°03'.6E	(NAV III 559/02)
Bredford Dolphin	36°02'.0N	11°42'.0E	
Cercina I	34°44'.7N	11°05'.7E	
Cercina II	34°43'.6N	11°06'.6E	
Cercina III	34°41'.4N	11°05'.8E	
Cercina VI	34°44'.2N	11°05'.4E	
Cercina VII	34°41'.8N	11°05'.2E	
Darfeel	31°34'.3N	32°26'.1E	
Darfeel 1	31°34'.0N	32°26'.0E	
Didon	33°47'.2N	11°53'.6E	
El Bibene	33°26'.5N	11°18'.1E	
Happy	31°55'.1N	31°51'.3E	
Isis	34°34'.1N	12°31'.6E	
Jim Cunningham	31°37'.9N	29°35'.1E	
Karous 1	31°37'.8N	32°14'.1E	

Key Manhattan	31°21'.7N	30°08'.2E
Key Singapore	31°54'.9N	31°54'.0E
Miskar	34°22'.0N	11°52'.0E
P.Fouad	31°33'.7N	32°29'.3E
P.Fouad (SE-1)	31°29'.7N	32°34'.7E
P.Fouad (M - SE-2)	31°30'.9N	32°31'.6E
Sedco Forex Express	31°35'.9N	29°29'.3E
Santa Fe 136	33°41'.4N	11°38'.7E
Temsah	31°51'.7N	32°06'.4E
Nidoco 9	31°35'.0N	31°16'.1E
Wakar	31°42'.3N	32°24'.5E
West Aken	31°54'.9N	31°54'.0E
7 November	34°23'.0N	12°15'.0E
İsmi bilinmiyor	31°24'.1N	30°12'.0E
İsmi bilinmiyor	31°24'.5N	30°14'.2E
İsmi bilinmiyor	31°27'.3N	30°05'.7E
İsmi bilinmiyor	31°34'.5N	30°07'.3E
İsmi bilinmiyor	31°34'.8N	30°07'.8E

**Adriyatik Denizi - İyon Denizi**

Armida 1	44°28'.5N	12°27'.2E
Bonaccia	43°36'.0N	14°21'.2E
Ivana B	44°41'.2N	13°13'.1E
Ivana E	44°44'.7N	13°14'.8E
Ivana D	44°47'.0N	13°15'.8E
Morena I	44°13'.6N	12°29'.0E
Panon	44°04'.1N	14°00'.4E
R.T. Mayer	44°32'.8N	12°29'.7E
R.W. Monwel	44°12'.7N	12°42'.3E
Steward	44°12'.8N	12°46'.6E
İsmi bilinmiyor	44°30'.0N	13°00'.0E
İsmi bilinmiyor	40°50'.0N	18°17'.0E

**Karadeniz**

Jupiter	43°47'.8N	28°02'.4E
F. Gloria	44°36'.0N	29°21'.5E
Número 11	45°40'.4N	31°41'.3E
Saturn	44°28'.9N	29°38'.7E
Sivash	45°30'.0N	30°51'.8E
Taurida	45°15'.0N	31°43'.0E

**(1) SEYİR, HİDROGRAFI VE OŞİNOGRAFI DAİRESİ BAŞKANLIĞI  
WEB SİTESİ**

Seyir, Hidrografi ve Oşinografi Dairesi Başkanlığı 'nın " *Web Sitesi* " Ocak 2001 tarihinden itibaren hizmete girmiştir.

Haftalık Denizcilere İlanlar, *ACROBAT READER* programı ile okunabilecek formatta " *Web Sitesinde* " yayınlanmaktadır.

**İnternet** : <http://www.shodb.gov.tr>.

Seyir, Hidrografi ve Oşinografi Dairesi Başkanlığı.

**(2) SEYİR, HİDROGRAFI VE OŞİNOGRAFI DAİRESİ BAŞKANLIĞI  
TRT – TELETEKS YAYINLARI**

Arızalı seyir yardımcılarının gemilere duyurulması amacıyla hazırlanan TELETEKS sayfası, EKİM 2001 tarihinden itibaren TRT – TELEGÜN (TELETEKS) 'de 193 sayfa numarası ve " ARIZALI SEYİR YARDIMCILARI " başlığı altında hizmete girmiştir.

Seyir, Hidrografi ve Oşinografi Dairesi Başkanlığı.

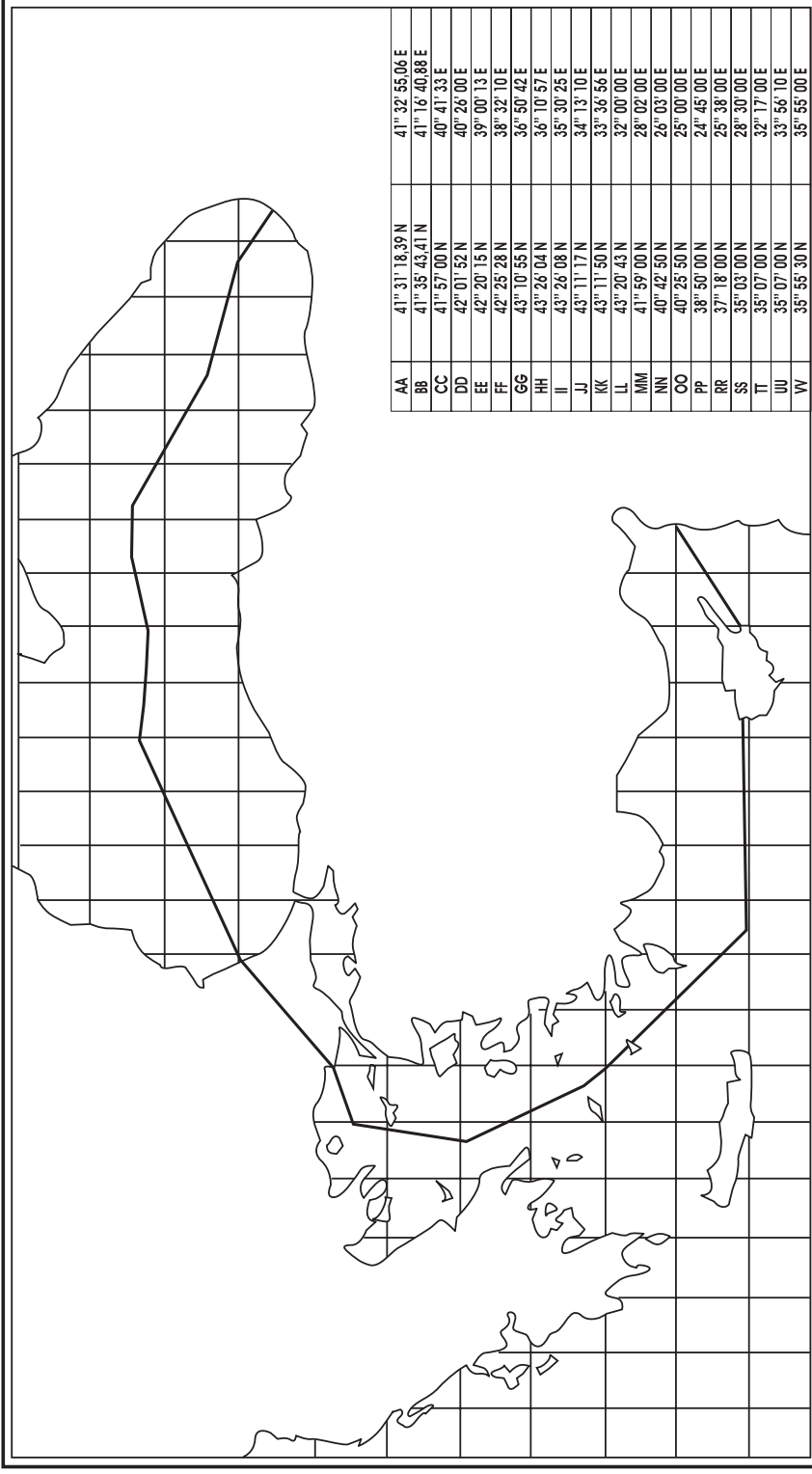
**(3) TÜRK ARAMA KURTARMA SINIRLARI VE İRTİBAT NOKTALARI**

12 Aralık 2001 Gün ve 24611 Sayılı Resmi Gazetede yayımlanarak yürürlüğe giren "TÜRK ARAMA KURTARMA YÖNETMELİĞİ " gereğince; T.C. Başbakanlık Denizcilik Müsteşarlığı Deniz Ulaştırması Genel Müdürlüğü bünyesinde oluşturulan "ANA ARAMA KURTARMA KOORDİNASYON MERKEZİ " Milli ve Dini Bayram tatil günleri de dahil olmak üzere 24 saat kesintisiz olarak, Arama Kurtarma Faaliyetlerini en üst düzeyde koordine etmekle görevlendirilmiştir.

*(Türk Arama Kurtarma Sınırları, irtibat noktaları ve denizde arama kurtarmadan sorumlu Sahil Güvenlik Komutanlığı 'nın irtibat noktaları ile ilgili ayrıntılı bilgiler sonraki sayfalardadır).*

Seyir, Hidrografi ve Oşinografi Dairesi Başkanlığı.

## TÜRK ARAMA KURTARMA SINIRI



NOT : Haritada belirtilen sınırların antlaşmalar ile değişmesi durumunda belirtilen yeni sınırlar geçerli olacaktır.

**Tehlike (Distress) Durumunda**  
**DENİZCİLİK MÜSTEŞARLIĞI**  
Ana Arama Kurtarma Koordinasyon Merkezi  
İrtibat Numaraları

<b>Telefon</b> + 90	<b>Fax</b> + 90	<b>Telex</b> + 607	<b>Diğer</b>
(0) 312 231 91 05 (Acil) (0) 312 232 47 83	(0) 312 232 08 23	44144 DZMS	E-mail : tmrcc@denizcilik.gov.tr ATA LES Immersat A-C (Direk)

Deniz Arama Kurtarmadan Sorumlu

**SAHİL GÜVENLİK KOMUTANLIĞI İRTİBAT NUMARALARI**

	<b>Telefon</b> + 90	<b>Fax</b> + 90	<b>Telex</b> + 607
Sahil Güvenlik Komutanlığı ANKARA	(0) 312 417 50 50 (0) 312 425 33 37	(0) 312 425 33 37 (0) 312 417 28 45	44 309
SG Karadeniz Bölge Komutanlığı SAMSUN	(0) 262 445 29 08	(0) 362 445 29 08	82 016
SG Marmara ve Boğazlar Böl.Kom. İSTANBUL	(0) 212 242 97 10 (0) 212 242 97 12	(0) 212 242 30 93	26 905
SG Ege Deniz Bölge Komutanlığı İZMİR	(0) 232 365 68 25	(0) 232 365 95 75	53299
SG Akdeniz Bölge Komutanlığı MERSİN	(0) 324 238 87 90	50) 324 238 86 91	67 302

## HİDROGRAFİK MEMORANDUM

1 - 11 Nisan 1966 gün ve 12271 sayılı resmi gazetede yayınlanan 6/6218 sayılı BAKANLAR KURULU KARARNAMESİ ve 1738 sayılı Seyir ve Hidrografi Hizmetleri kanunu uyarınca denizcilerimiz tarafından Navigasyon ve Deniz emniyetini doğrudan etkileyen aşağıda belirtilen hususların Seyir, Hidrografi ve Oşinografi Dairesi Başkanlığı'na bildirilmesi gerekmekte olup, can ve mal emniyetini sağlayan deniz emniyeti çalışmalarına tüm denizcilerin katılmasını bekleriz.

- a. Liman ve kıyılarda mevcut harita ve planlara göre meydana gelmiş değişiklikler, ilaveler ve uyumsuzluklar var mı? (Örneğin yeni rıhtım, yeni iskele, mendirek, denizin doldurulması, batık, deşarj, yeni fener, şamandıra tesisi, tarama, yat limanı, balıkçı barınağı, havuz, ponton, çekek yeri, dolfin v.b.)
- b. Liman sınırları içinde tesbit edilen/rapor edilen derinlik değişikliği mevcut mu?
- c. Liman yaklaşımında sahil görünümünde harita ve kılavuz kitaplarına göre meydana gelmiş değişiklikler var mı?
- d. Şamandıraların şekil ve renk bakımından harita ve notik yayınlarla uyumsuzluğu var mı?
- e. Fenerler, şamandıralı fenerler, sis işaretleri ve alametleri harita ve notik yayınlar ile uyumsuzluğu mevcut mu?
- f. Görülecek tehlikeli yüzer cisimler.
- g. Bildirilmesinde gerek duyulan diğer hususlar.

2 - Yukarıda belirtilen hususların bildirilmesi durumunda bölgedeki en büyük ölçekli harita kullanılmalı ve mümkün olduğu takdirde kroki gönderilmelidir.

3 - Tesbit edilen derinlik değişikliklerinde kullanılan (Eco Sounder) iskandil cihazının marka ve modeli ile graf kağıdının gönderilmesi yararlı olacaktır.

Seyir, Hidrografi ve Oşinografi Dairesi Başkanlığı

---

Tehlike teşkil eden bilginin genel yeri :

Tehlike teşkil eden bilginin cinsi :

Tehlike teşkil eden bilginin mevkii : N. E.

Etkilenen haritalar : TR.no.

SEYİR, HİDROGRAFI VE OŞİNOGRAFI  
DAİRESİ BAŞKANLIĞI  
34805 ÇUBUKLU  
İSTANBUL

1738 Sayılı Yasa ve 6/6218 Sayılı Bakanlar Kurulu Kararnamesi uyarınca Posta ücretinden muaftr.

TCG

TCSG

M/S

S/S

Kaptan/Komutan	Rütbesi	Adı ve Soyadı	İmzası
Gün / /2002			