

HAFTALIK DENİZCİLERE İLANLAR

Paragraf No.ları

14 - 18

**KARADENİZ
MARMARA DENİZİ
EGE DENİZİ
AKDENİZ**

Sayı : 4

26 Ocak 2002

**SEYİR, HİDROGRAFI VE OŞİNOGRAFI DAİRESİ BAŞKANLIĞI YAYINLARI
BAŞKANLIĞIMIZ ADRESİNDE ve YETKİLİ SATIŞ BAYİLİKLERİNDE
SATILMAKTADIR.**

İÇİNDEKİLER

- | | |
|---|---------------------------------|
| I. İndeksler. | IV. Seyrüsefere Ait Bildiriler. |
| II. Harita ve Notik Yayınlarına Ait Düzeltmeler. | V. Diğer Duyurular. |
| III. Fenerler ve Sis İşaretleri Kitabı (2001) 'e Ait Düzeltmeler. | |

Coğrafi mevkiiler : Bölgedeki en büyük ölçekli haritalara göre verilmiştir.
Kerterizler : 000°-360° (Hakiki) saat yelkovanı istikametindedir. Fenerlerin kerterizleri denizden kerteriz alma esasına göre verilmiştir.
Bilgilendirme amaçlı ön İlanlar'ın paragraf No.ları yanına (P).
Geçici İlanlar'ın paragraf No.ları yanına (T).
Yerli kaynaklarımızın verdiği bilgilerden derlenen orjinal Türk İlanlarının paragraf No.ları yanına * işareti konulmuştur.

Denizcilerin, seyir emniyetine tehlike teşkil eden durumları, bu ilan sonunda verilen HİDROGRAFIK MEMORANDUM'daki esaslara uygun olarak aşağıdaki adrese bildirmeleri can ve mal emniyeti bakımından önemlidir.

TELEKS : 29783 DKSH - TR
TEL : 0 216 322 25 80 (4 Hat)
FAX : 0 216 331 05 25
E-Mail : info@shodb.gov.tr.
İnternet : http://www.shodb.gov.tr.

Haftalık Denizcilere İlanlar; yayın tarihinden bir gün önce Başkanlığımız WEB sitesinde yayınlanmaktadır.

**SEYİR, HİDROGRAFI VE OŞİNOGRAFI DAİRESİ BAŞKANLIĞI
81647 ÇUBUKLU - İSTANBUL**

**SEYİR HİDROGRAFI VE OŞİNOGRAFI DAİRESİ BAŞKANLIĞI'NDAN
YAPILACAK HARİTA TALEPLERİ**

Seyir haritaları en son düzeltmeleri işlenmiş olarak, Bütünleşik Malzeme Yönetim Sistemi (BMYS) stok ve kayıt işlemleri yapılarak karşılanması gerektiğinden, çok miktardaki son kullanıcı taleplerin karşılanması için Seyir, Hidrografi ve Oşinografi Dairesi Başkanlığı Harita Mal Saymanlığı ile koordine edilerek gelinmesi ilgililere duyurulur.

Koordine Edilecek Kısım : Harita Mal Saymanlığı
E-Mail : info@shodb.gov.tr
Internet : http://www.shodb.gov.tr
Telefon : 0 (216) 322 25 80 (4 hat) Dahili – 3277 / 3233
Fax : 0 (216) 331 05 25
Telex : 29783 DKSH (TR)

SEYİR, HİD. VE OŞİ. D. BAŞKANLIĞI

HARİTA VE NOTİK YAYIN TEMİNİ

Başkanlığımız tarafından üretilen harita ve notik yayınlar, Başkanlığımızda satıldığı gibi; Başkanlığımızın yetkili satış bayiliklerinde de satılmaktadır. İhtiyaç sahipleri, ihtiyaçları olan harita ve notik yayınları Başkanlığımız ve aşağıda adresleri belirtilen Satış Bayilerinden ücreti karşılığında temin edebilirler. Bayilerde satışa sunulan harita ve notik yayınların satış fiyatları, Başkanlığımız satış fiyatları ile aynıdır.

AKADEMİ DENİZCİLİK

Kemankeş Mah. Karamustafapaşa Sk. No:59/61 Karaköy/İST.
Tel : 0 (212) 251 82 49
Fax : 0 (212) 243 67 94

ARMADOR DENİZCİLİK LİMİTED ŞİRKETİ

Denizcilik Bankası Site No : 27/A Tophane/İST.
Tel : 0 (212) 245 20 51 - 244 36 58 - 293 17 86
Fax : 0 (212) 252 26 45

DENİZ MALZEME LİMİTED ŞİRKETİ

İskele Cad. No : 17 Tophane/İST.
Tel : 0 (212) 243 43 34
Fax : 0 (212) 251 10 92

DELTA MARINE GROUP

Perpa Ticaret Merkezi B Blok Kat 2 No.: 83 Okmeydanı/İSTANBUL
Tel : 0 (212) 293 41 57
Fax : 0 (212) 222 71 12

SOLAS DENİZCİLİK

Gümrük Sok. Ada Han No : 35 Kat 2 Karaköy/İST.
Tel : 0 (212) 293 47 94
Fax : 0 (212) 252 38 01

E.D.A İTHALAT VE İHRACAT TİC.ŞTİ.

İcadiye Mah. Cumhuriyet Cad. No.:41 Büro No.: 2 Üsküdar/İST.
Tel : 0 (216) 333 49 32
Fax : 0 (216) 341 73 45

MAVİ SESSİZLİK DOKÜMAN İŞLEME VE HİZMET MERKEZİ

Atatürk Cad. (Gökçe Apt. Altı) No.: 33 Karamürsel/KOCAELİ
Tel : 0 (262) 454 35 59
Fax : 0 (262) 452 35 28

AGANTA TURİZM YATÇILIK SUALTI HİZMETLERİ İNŞAAT TAAHHÜT LTD. ŞTİ.

Belediye Dükkanları No : 7 Bozcaada/ÇANAKKALE
Tel : 0 (286) 697 01 74
Fax : 0 (286) 697 01 74

YATMAR YATÇILIK

Kızılay Cad. No : 3 İZMİR
Tel : 0 (232) 421 70 88 - 421 29 68
Fax : 0 (232) 463 15 33

ÇÖLLÜ DENİZCİLİK

Sanayi Sitesi 680 Sok. No : 31 ANTALYA
Tel : 0 (242) 346 25 17
Fax : 0 (242) 345 53 84

MARTİ MARİNA

İzzet Ünlü Serbest Bölge Büyük Liman Setur Marina ANTALYA
Tel : 0 (242) 259 12 90
Fax : 0 (242) 259 19 12

ANADOLU DENİZCİLİK KULÜBÜ

Cinnah Cad. Vardar İşhanı 52/7 Çankaya/ANKARA
Tel : 0 (312) 442 03 14
Fax : 0 (312) 442 03 15

İlan Numaraları

Paragraf No.	Sayfa No.	Paragraf No.	Sayfa No.	Paragraf No.	Sayfa No.
*14(T)	4				
15	4				
16	4				
*17	4-5				
*18	5				

İlgili paragrafların etkilediği harita numaraları

Harita No.	Paragraf No.	Harita No.	Paragraf No.
TR.10 (INT 310)	16		
TR.10 A	16		
TR.16	16		
TR.33 (INT 3602)	*18		
TR.162	16		
TR.312	*14(T) – *17		
TR.313	*14(T)		
TR.331	*18		
TR.1911	15		
TR.3121	*17		
TR.3122	*14(T)		

Türk Deniz Seyir Haritaları Son Düzeltme Paragraf Numaraları

T.C. Harita No.:	Son Düzeltme Paragraf No.:	T.C. Harita No.:	Son Düzeltme Paragraf No.:	T.C. Harita No.:	Son Düzeltme Paragraf No.:
2	22-208-99	113	32-172-01	295 (INT 3752)	43-217-01
3	–	121	39-199-01	296	43-216-01
4	22-208-99	122	41-211-01	311	3-13--02
10 (INT 310)	4-16-02	123	41-211-01	312	4-17-02
10A	4-16-02	131	37-191-01	313	4-14(T)-02
10B	49-246-01	132	37-191-01	321	46-463-00
11 (INT 3802)	2-3-02	133	47-473-00	322 (INT 3651)	39-201-01
12 (INT 3804)	41-211-01	141	17-106-01	323	44-222-01
13 (INT 3806)	37-191-01	142	17-106-01	324	37-194-01
14	31-166-01	143	11-066-01	331	4-18-02
14A	49-246-01	144	31-166-01	332	48-481-00
15	49-245-01	151	45-470-99	333 (INT 3656)	27-156-01
16	4-16-02	152	49-245-01	334 (INT 3660)	30-165(P)-01
17	3-7-02	154	07-036-01	335	48-483-00
18 (INT 3800)	3-8-02	161	18-111-01	341	13-138-94
19	30-162-01	162	4-16-02	342	03-016-01
20	2-5-02	171	50-250-01	343	15-166-00
20A	3-10-02	172	21-127-01	344	15-095-01
21	3-9-02	181	2-3-02	345	05-027-01
22 A	44-221-01	193	40-205-01	1121	34-180-01
22 B	3-10-02	211	3-9-02	1131	33-175-01
23	27-155-01	212 (INT 3750)	2-5-02	1231	41-211-01
24	3-11-02	212 A	17-108-01	1311(INT3856)	47-485-95
25	38-197-01	212 B	2-5-02	1321	31-167-01
26	3-12-02	213	2-5-02	1331	42-436-00
29 (INT 3708)	2-5-02	214	3-10-02	1332	13-077-01
30 (INT 308)	34-182-01	215	19-119-01	1401	14-084-01
31	43-218-01	221 (INT3784)	36-187-01	1402	31-166-01
32 (INT 3600)	39-201-01	222	19-120-01	1411(INT3860)	07-035-01
33 (INT 3602)	4-18-02	223	35-183-01	1421	46-466-00
34	34-182-01	224	50-252-01	1431	41-210-01
35	46-468-00	291	44-219-01	1501	40-206-01
36	43-450-00	292	50-251-01	1611	07-036-01
111	2-3-02	293	2-4-02	1722	46-489-99
112	15-090-01	294	43-217-01	1723	34-380-00

Türk Deniz Seyir Haritaları Son Düzeltme Paragraf Numaraları

T.C. Harita No.:	Son Düzeltme Paragraf No.:	T.C. Harita No.:	Son Düzeltme Paragraf No.:	T.C. Harita No.:	Son Düzeltme Paragraf No.:
1811(INT3758)	2-3-02	2919	32-173-01	8005	
1821	14-145-00	2920	42-213-01	8006	
1822	08-041-01	2921(INT3756)	2-3-02		
1911	4-15-02	2921A	2-3-02		
2111	25-264-00	2921B	36-185-01		
2121	19-117-01	2922	50-251-01		
2131	19-116-01	2923(INT3754)	42-213-01		
2134	2-5-02	2924	44-220-01		
2136	2-5-02	2925	29-161-01		
2141	12-069-01	2927	36-185-01		
2142	41-432-00	2928	16-101-01		
2143	15-165-99	2931	2-4-02		
2144	06-030-01	2941	43-217-01		
2145	06-030-01	2942	43-217-01		
2146	12-069-01	3110	1-2-02		
2147	36-186-01	3111	1-2-02		
2149	19-119-01	3112	2-6-02		
2210	28-157-01	3113	3-13-02		
2211	28-157-01	3121	4-17-02		
2212(INT3758)	20-125-01	3122	4-14(T)-02		
2213	1-1-02	3124	15-133-82		
2214	1-1-02	3131	23-218-99		
2215	27-154-01	3211	43-397-98		
		3212	-		
2223	20-126-01	3221(INT3653)	12-119-00		
2224	20-126-01	3222(INT3652)	39-201-01		
2231	34-181-01	3331(INT3657)	06-069-98		
2235	35-183-01	3341	48-482-00		
2241	1-2-02	3342(INT3661)	03-015-01		
2245	49-247-01	3344	48-482-00		
2246	50-252-01	3361	42-436-99		
2247	43-218-01	3401	34-182-01		
2248	49-247-01	3402	33-178-01		
2911	44-219-01	3403	-		
2915	44-219-01	3511	12-133-99		

***14(T)/02 AKDENİZ – Türkiye, Güneybatı Sahili – Marmaris; Turnalı Burnu Güneyi – Fethiye; Tavşanada Batısı – Kalkan; Sarıbelen Güneydoğusu**

Aşağıdakiler silinmelidir.

- (1) 36°40'.42N., 29°01'.39E mevkiindeki batı kardinal tepelikli gönder şamandıra,
- (2) 36°46'.50N., 28°23'.85E mevkiindeki tecrit edilmiş tehlike işaret tepelikli gönder şamandıra,
- (3) 36°11'.70N., 29°28'.90E mevkiindeki tecrit edilmiş tehlike işaret tepelikli gönder şamandıra,


İlgili Haritalar: – TR.3122 (1) (227/01) – 312 (1,2) (177/01) – 313 (3) (Yeni Yayın 15/12/01) .
Kıyı Emniyeti ve Gemi Kurtarma İşlt. Gn. Müd.'lüğü.


15 KARADENİZ – Ukrayna – Rusya – Kerç Boğazı – Yenikalskiy Kuzeydoğusu – Şamandıra


45°24'.63N., 36°40'.59E mevkiindeki No 50 iskele taraf sütun şamandırası, karakteri *Fl R 3s* No 50 iskele taraf ışıklı sütun şamandıra olarak düzeltilmelidir.

Harita (Son Düzeltme) : – TR. 1911 (232/01) .
BA. İlan No.: 01/74-02

16 KARADENİZ – Ukrayna – Karkintskiy Zaliv – Mis Kılın Murun – Baykıyat Kuzeyi – Fenerler; Radar reflektörleri

(1) 45°48'.3N., 33°10'.4E (16' da 45°48'.1N., 33°10'.4E) mevkiine karakteri *Fl 5s 11M* olan bir fener ve üzerine radar reflektör sembolü,  koyulmalıdır.

(2) 45°41'.6N., 33°02'.4E (16' da 45°41'.3N., 33°02'.4E) mevkiine karakteri *LFl 5s 11M* olan bir fener ve üzerine radar reflektör sembolü,  koyulmalıdır.

(3) 45°41'.6N., 33°02'.4E mevkiindeki fenerin karakteri *LFl 11M* olarak düzeltilmeli ve üzerine radar reflektör sembolü,  koyulmalıdır.

Haritalar (Son Düzeltme) : – TR. 162 (1,2) (277/00) – 16 (1,2) (112/00) – 10 A (3) (8/02) – 10 (INT 310) (3) (4/02) .

BA. İlan No.: 01/74-02 .

***17 AKDENİZ – Türkiye, Güneybatı Sahili – Marmaris; Devetaşı – Köyceğiz – Fethiye; Kapıdağı Yarımadası Batısı – Dalışa Yasak Sahalar; Notlar**

(1) Dalışa Yasak Tahditli saha sınırları, aşağıdaki mevkiileri birleştirecek şekilde çizilmelidir.

- (a) 36°43'.20N., 28°14'.96E (*Sahil*)
- (b) 36°43'.00N., 28°15'.20E
- (c) 36°42'.50N., 28°14'.70E
- (d) 36°42'.80N., 28°14'.38E (*Sahil*)

ve

- (e) 36°47'.20N., 28°23'.90E (Sahil)
- (f) 36°47'.00N., 28°23'.90E
- (g) 36°47'.00N., 28°22'.70E (Harita Doğu Kenarı)
- (h) 36°47'.00N., 28°22'.00E
- (i) 36°47'.80N., 28°22'.00E (Sahil)

ve

- (i) 36°44'.20N., 28°36'.50E (Sahil)
- (j) 36°44'.20N., 28°36'.20E
- (k) 36°45'.60N., 28°36'.20E
- (l) 36°45'.60N., 28°36'.80E (Sahil)

ve

- (m) 36°38'.40N., 28°49'.90E (Sahil)
- (n) 36°37'.60N., 28°49'.50E (Sahil)

(2) Aşağıdaki mevkiiler merkez olmak üzere Dalışa Yasak Saha (Not' a bak) notu yazılmalıdır.

- (a) 36°42'.50N., 28°15'.00E
- (b) 36°47'.30N., 28°22'.40E (312' de 36°47'.10N., 28°21'.50E)
- (c) 36°44'.90N., 28°35'.80E
- (d) 36°38'.30N., 28°49'.20E

Haritalar (Son Düzeltme) : – TR. 3121 (Marmaris Limanı, plan A) (1g-1,2b) (13/02) – 312 (1a-d,e,f,h-2) (14 (T) / 02) .

24 Eylül 2001 gün ve 24533 sayılı T.C. Resmi Gazete .

***18 AKDENİZ – Türkiye, Güneydoğu Sahili – Mersin – Taşucu Limanı – Fenerler**

(1) 36°19' 02"N., 33°52' 57"E mevkiindeki fenerin karakteri, Fl (2) G 10s 11m 7M (331' de Fl (2) G 7M) olarak düzeltilmelidir.

(2) 1 mevki 150 metre güney yakınındaki fenerin karakteri, Fl (2) R 10s 13m 7M (331' de Fl (2) R 7M) olarak düzeltilmelidir.

(3) 36°19'.00N., 33°53'.00E (Mevcut Mendirek Ucu) mevkiindeki fenerin karakteri, Fl (2) G & Fl (2) R 7M olarak düzeltilmelidir.

Haritalar (Son Düzeltme) : – TR. 331 (Taşucu Limanı, plan A) (1,2) & 331 (1,2) (136/01) – 33 (INT 3602) (3) (240/01) .

Kıyı Emniyeti ve Gemi Kurtarma İşlt. Gn. Müd.'lüğü.

FENERLER VE SİS İŞARETLERİ (2001) KİTAPINA AİT DÜZELTMELER

III

4/02

32544 E5840.4	-Göcek. İç Liman	36 45.1 28 55.8	Fl W R 3s	15	W7 R4	Beyaz madeni çatki kule	Ş0.3,k2.7.Beyaz, 314°-326°(12°), 326°-314°(348°) Kırmızı *
32545 E5840.5	- Göcek.Topburnu Sıglık	36 42.8 28 55.1	Fl(2) W 10s	6.5 3		Siyah zemin üzerinde, kırmızı bandlı pylon ve üstüste iki siyah küre *	
32660 E5852	-Yardımcı Burnu	36 12.7 30 24.3 *	Fl R 5s	36 3	3 5	Beyaz dört köşeli betonarme kaide üzerinde, kare camekan	Ş0.5, k4.5 *
32684 E5854.4	Koca (Av) Burnu *	36 35.9 30 35.3	Fl W 10s	140 14	7	Madeni çatki kule	Ş1.0, k9.0 *
32851 E5871.1	-Taşucu balıkçı barmağı güney mendirek ucunda	36 18.9 33 53.0	Fl(2) R 10s	13 6	7 6	Beyaz boyalı madeni çatki pylon	Ş0.5, k2.0, ş0.5, k7.0 *
32852 E5871.2	-Kuzey mendirek ucunda	36 19.0 33 53.0	Fl(2) G 10s	11 6	7 6	Beyaz boyalı madeni çatki pylon	Ş0.5, k2.0, ş0.5, k7.0 *
33150 E5894	-Dış mendirek ucunda	35 08.1 33 56.6	Fl(5) R 10s	10 4	6 6	Beton kaideli, beyaz madeni çatki kule	(Ş0.3, k0.7) x4, ş0.3, k5.7 *

DENİZ ASKERİ YASAK SAHALARI VE DENİZ ÖZEL GÜVENLİK BÖLGELERİ

Aşağıda belirtilmiş olan Deniz Askeri Yasak Sahaları ve Deniz Özel Güvenlik Bölgelerine GİRMEK YASAKTIR. (Deniz Özel Güvenlik Bölgelerine Yetkililerden izin alınarak girilir.)

(1) KARADENİZ – AMASRA Deniz Askeri Yasak Sahası

- (a) 41°44'44"N., 32°23'22"E (Sahil)
- (b) 41°44'48"N., 32°23'38"E
- (c) 41°44'47"N., 32°23'46"E
- (d) 41°44'35"N., 32°23'56"E (Sahil)

İlgili Haritalar : TR.1131 (Amasra, planı) – 113 .

(2) KARADENİZ – K.Ereğli – Deniz Askeri Yasak Sahası

- (a) 41°17'19"N., 31°23'46"E
- (b) 41°16'54"N., 31°24'06"E
- (c) 41°17'22"N., 31°24'11"E

İlgili Haritalar : TR.1131 (Ereğli, plan A) – 112 – 113 .

(3) İSTANBUL BOĞAZI – Umuryeri – Deniz Askeri Yasak Sahası

- (a) 41°09'46"N., 29°04'23"E (Sahil)
- (b) 41°09'45"N., 29°04'18"E
- (c) 41°09'23"N., 29°04'34"E
- (d) 41°08'53"N., 29°04'18"E
- (e) 41°08'51"N., 29°04'18"E (Sahil)

İlgili Haritalar : TR.2927 (Büyükdere, plan C) – 2921 A – 2921 (INT 3756) .

(4) MARMARADENİZİ – Fenerbahçe D/G İstasyonu – Deniz Askeri Yasak Sahası

- (a) 40°58'03"N., 29°02'03"E (Sahil)
- (b) 40°57'56"N., 29°01'59"E
- (c) 40°57'56"N., 29°01'26"E
- (d) 40°58'18"N., 29°01'26"E
- (e) 40°58'18"N., 29°01'50"E
- (f) 40°58'10"N., 29°01'56"E (Sahil)

İlgili Haritalar : TR.2928 – 2923 (INT 3754) – 2921 B – 292 .

(5) MARMARA DENİZİ – Pendik – İstanbul Tersanesi Deniz Askeri Güvenlik Sahası

- (a) 40°51'30"N., 29°16'06"E (Sahil)
- (b) 40°51'21"N., 29°16'15"E
- (c) 40°51'09"N., 29°15'57"E
- (d) 40°51'19"N., 29°15'17"E
- (e) 40°51'36"N., 29°14'58"E
- (f) 40°52'10"N., 29°15'18"E
- (g) 40°52'12"N., 29°15'27"E (Sahil)

İlgili Haritalar : – TR.2919 – 2923 (INT 3754) – 291 – 292 .

(6) MARMARA DENİZİ – İzmit Körfezi – İzmit Rafinerisi (TÜPRAŞ) Deniz Özel Güvenlik Bölgesi

- (a) 40°44'32"N., 29°47'07"E (Sahil)
- (b) 40°44'22"N., 29°46'44"E
- (c) 40°44'21"N., 29°45'26"E
- (d) 40°44'30"N., 29°45'06"E
- (e) 40°44'50"N., 29°45'06"E
- (f) 40°45'02"N., 29°45'14"E
- (g) 40°45'01"N., 29°45'40"E (Sahil)

İlgili Haritalar : TR.2915 – 2911 – 291 .

(7) MARMARA DENİZİ – İzmit Körfezi – Baş İskele Deniz Askeri Yasak Sahası

- (a) 40°43'02"N., 29°55'34"E (Sahil)
- (b) 40°43'16"N., 29°55'27"E
- (c) 40°43'43"N., 29°56'06"E
- (d) 40°43'16"N., 29°56'16"E (Sahil)

İlgili Haritalar : TR.2911 – 291 .

(8) MARMARA DENİZİ – İzmit Körfezi – Gölcük Deniz Askeri Yasak Sahası

- (a) 40°43'42"N., 29°47'59"E (Sahil)
- (b) 40°44'19"N., 29°48'31"E
- (c) 40°44'27"N., 29°49'22"E
- (d) 40°44'13"N., 29°49'55"E
- (e) 40°43'20"N., 29°49'54"E (Sahil)

İlgili Haritalar : TR.2915 – 2911 – 291 .

(9) MARMARA DENİZİ – İzmit Körfezi – Konca Deniz Askeri Yasak Sahası

- (a) 40°43'42"N., 29°47'59"E (Sahil)
- (b) 40°44'19"N., 29°48'31"E
- (c) 40°44'27"N., 29°49'22"E
- (d) 40°44'13"N., 29°49'55"E
- (e) 40°43'20"N., 29°49'54"E (Sahil)

İlgili Harita : TR.291 .

(10) MARMARA DENİZİ – İzmit Körfezi – Dil Burnu Deniz Askeri Yasak Sahası

- (a) 40°44'39"N., 29°30'50"E (Sahil)
- (b) 40°44'37"N., 29°31'45"E
- (c) 40°44'12"N., 29°31'45"E
- (d) 40°44'23"N., 29°30'45"E (Sahil)

İlgili Harita : TR.291 .

(11) MARMARA DENİZİ – İmralı adası– Deniz Askeri Yasak Sahası

- (a) 40°28'00"N., 28°27'00"E
- (b) 40°37'00"N., 28°27'00"E
- (c) 40°37'00"N., 28°37'00"E
- (d) 40°28'00"N., 28°37'00"E

İlgili Haritalar : TR.2924 (İmralı Adası, plan A) – 294 – 292 – 293 – 29 (INT 3708) .

(12) MARMARA DENİZİ – Erdek Körfezi – Erdek Deniz Askeri Yasak Sahası

- (a) 40°23'30"N., 27°48'32"E (Sahil)
- (b) 40°23'24"N., 27°48'34"E
- (c) 40°23'09"N., 27°48'09"E
- (d) 40°23'12"N., 27°48'06"E (Sahil)

İlgili Haritalar : TR.2941 (Plan B) – 2941 (Plan A) – 296 – 294 .

(13) ÇANAKKALE BOĞAZI – Umurbey – Deniz Askeri Yasak Sahası

- (a) 40°15'19"N., 26°33'16"E
- (b) 40°15'58"N., 26°33'13"E
- (c) 40°16'07"N., 26°33'33"E
- (d) 40°15'58"N., 26°33'59"E

İlgili Haritalar : TR.212 (INT 3750) – 212 A – 212 B .

(14) ÇANAKKALE BOĞAZI – Kumkale – Deniz Askeri Yasak Sahası

- (a) 40°00'20"N., 26°11'38"E (Sahil)
- (b) 40°00'27"N., 26°10'48"E
- (c) 40°01'00"N., 26°12'12"E
- (d) 40°00'58"N., 26°12'21"E
- (e) 40°00'36"N., 26°12'22"E
- (f) 40°00'36"N., 26°11'11"E (Sahil)

İlgili Haritalar : TR.212 (INT 3750) (Kumkale – Seddülbahir, plan C) – 2134 – 212 (INT 3750) – 213 .

(15) MARMARA DENİZİ – Marmara Ereğlisi – Botaş Deniz Özel Güvenlik Bölgesi

- (a) 40°59'.23N., 27°58'.82E (Sahil)
- (b) 40°59'.30N., 27°59'.32E
- (c) 40°59'.52N., 27°59'.50E
- (d) 40°59'.70N., 27°59'.52E
- (e) 40°59'.87N., 27°59'.42E
- (f) 41°00'.25N., 27°59'.00E (Sahil)

İlgili Haritalar : – TR.2931 (Marmara Ereğlisi, plan B) – 293 .

(16) MARMARA DENİZİ – Silivri – Deniz Özel Güvenlik Bölgesi

- (a) 41°04'24"N., 28°11'45"E (*Sahil*)
- (b) 41°02'54"N., 28°11'18"E
- (c) 41°02'59"N., 28°11'48"E
- (d) 41°04'30"N., 28°11'00"E (*Sahil*)

İlgili Haritalar : – TR.293– 29 (INT 3708) .

(17) EGE DENİZİ – Çandarlı Körfezi – Aliğa Özel Güvenlik Bölgesi

- (a) 38°49'57"N., 26°56'12"E (*Sahil*)
- (b) 38°50'04"N., 26°56'06"E
- (c) 38°50'16"N., 26°56'02"E
- (d) 38°50'24"N., 26°56'24"E
- (e) 38°50'25"N., 26°56'52"E
- (f) 38°50'18"N., 26°56'57"E
- (g) 38°50'18"N., 26°57'09"E
- (h) 38°50'13"N., 26°57'16"E
- (i) 38°49'52"N., 26°57'17"E
- (j) 38°49'41"N., 26°57'09"E
- (k) 38°49'21"N., 26°57'04"E
- (l) 38°49'00"N., 26°56'52"E
- (m) 38°48'53"N., 26°56'53"E
- (n) 38°48'46"N., 26°57'14"E
- (o) 38°48'49"N., 26°57'27"E
- (p) 38°48'40"N., 26°57'43"E
- (r) 38°48'17"N., 26°57'46"E (*Sahil*)

İlgili Haritalar : TR.2147 (Aliğa planı) & 2147 .

(18) İZMİR KÖRFEZİ – Leventler Limanı Deniz Askeri Yasak Sahası

- (a) 38°39'55"N., 26°41'11"E (*Sahil*)
- (b) 38°40'07"N., 26°43'30"E
- (c) 38°40'09"N., 26°41'01"E
- (d) 38°39'28"N., 26°40'50"E
- (e) 38°39'10"N., 26°40'49"E
- (f) 38°36'53"N., 26°42'24"E
- (g) 38°36'38"N., 26°43'00"E
- (h) 38°36'54"N., 26°47'19"E (*Sahil*)

İlgili Haritalar : – TR.2215 (Plan, A) – 2149 – 2211 – 221 (INT 3784) – 22 .

(19) İZMİR KÖRFEZİ – Uzunada Deniz Askeri Yasak Sahası

- | | |
|------------------------------|------------------------------|
| (1) 38°28'23"N., 26°43'13"E | (21) 38°30'55"N., 26°44'10"E |
| (2) 38°28'13"N., 26°43'33"E | (22) 38°31'15"N., 26°44'02"E |
| (3) 38°27'50"N., 26°43'25"E | (23) 38°31'44"N., 26°43'54"E |
| (4) 38°27'44"N., 26°43'13"E | (24) 38°32'03"N., 26°43'45"E |
| (5) 38°27'37"N., 26°43'17"E | (25) 38°32'38"N., 26°43'00"E |
| (6) 38°27'40"N., 26°43'33"E | (26) 38°32'42"N., 26°42'39"E |
| (7) 38°27'31"N., 26°44'06"E | (27) 38°32'48"N., 26°42'10"E |
| (8) 38°27'31"N., 26°44'28"E | (28) 38°32'57"N., 26°41'57"E |
| (9) 38°27'34"N., 26°44'40"E | (29) 38°32'52"N., 26°41'49"E |
| (10)38°28'03"N., 26°44'48"E | (30) 38°32'22"N., 26°42'01"E |
| (11) 38°28'19"N., 26°45'00"E | (31) 38°32'16"N., 26°42'18"E |
| (12)38°28'42"N., 26°45'00"E | (32) 38°32'03"N., 26°42'01"E |
| (13)38°28'55"N., 26°45'04"E | (33) 38°31'27"N., 26°42'06"E |
| (14)38°29'12"N., 26°44'48"E | (34) 38°31'17"N., 26°41'36"E |
| (15)38°29'24"N., 26°44'43"E | (35) 38°30'48"N., 26°41'33"E |
| (16)38°29'34"N., 26°44'48"E | (36) 38°29'47"N., 26°41'29"E |
| (17)38°29'44"N., 26°44'48"E | (37) 38°29'02"N., 26°41'29"E |
| (18)38°29'47"N., 26°44'02"E | (38) 38°28'42"N., 26°41'42"E |
| (19)38°30'45"N., 26°44'02"E | (39) 38°28'32"N., 26°42'07"E |
| (20)38°30'47"N., 26°44'06"E | (40) 38°28'35"N., 26°42'40"E |

İgili Haritalar : – TR.2211 – 2213 – 2214 221 (INT 3784) – 22 .

(20) İZMİR KÖRFEZİ – Menteş Deniz Askeri Yasak Sahası

- (a) 38°24'22"N., 26°41'11"E (*Sahil*)
(b) 38°24'19"N., 26°41'01"E
(c) 38°24'32"N., 26°40'50"E
(d) 38°25'01"N., 26°40'49"E
(e) 38°26'21"N., 26°42'24"E
(f) 38°26'25"N., 26°43'00"E
(g) 38°26'24"N., 26°43'29"E
(h) 38°26'23"N., 26°43'42"E
(i) 38°26'03"N., 26°44'13"E
(k) 38°25'31"N., 26°44'39"E
(l) 38°24'49"N., 26°44'28"E
(m) 38°24'46"N., 26°44'17"E (*Sahil*)

İgili Haritalar : – TR.2213 – 2214 – 221 (INT 3784) .

(21) İZMİR KÖRFEZİ – Naldöken Deniz Askeri Yasak Sahası

- (a) 38°27'57"N., 27°08'09"E (*Sahil*)
(b) 38°27'45"N., 27°08'04"E
(c) 38°27'50"N., 27°07'55"E (*Sahil*)

İgili Haritalar : TR.2212 (INT 3785) – 221 (INT 3784) .

(22) AKDENİZ – Marmaris Karaağaç Limanı Aksaz Deniz Askeri Yasak Sahası

36°48'48"N., 28°27'42"E Gökyar Burnu ile 36°47'24"N., 28°24'24"E Turnalı Burnu hattını birleştiren çizginin kuzey tarafı ile sahil arası.

İlgili Harita : TR.312 .

(23) AKDENİZ – Antalya Deniz Askeri Yasak Sahası

- (a) 36°49'42"N., 30°36'08"E (Sahil)
- (b) 36°49'34"N., 30°36'27"E
- (c) 36°49'50"N., 30°36'44"E (Mendirek)
- (d) 36°49'53"N., 30°36'33"E (Rıhtım ucu)
- (e) 36°49'55"N., 30°36'22"E (Rıhtım)

İlgili Haritalar : TR.3221 (INT 3653) (Plan A) & 3221 (INT 3653) – 3222 (INT 365– 322 (INT 3651).

(24) AKDENİZ – Mersin Askeri Limanı – Deniz Askeri Yasak Sahası

- (a) 36°48'21"N., 34°39'11"E (Rıhtım Köşesi)
- (b) 36°48'20"N., 34°39'20"E (Rıhtım Köşesi)
- (c) 36°48'30"N., 34°39'19"E
- (d) 36°48'30"N., 34°39'32"E

İlgili Haritalar : TR.3331 (INT 3657) – 333 (INT 3656) .

(25) AKDENİZ – İskenderun Körfezi – Botaş (Ceyhan) Deniz Özel Güvenlik Bölgesi

- (a) 36°52'.2N., 35°55'.1E (Sahil)
- (b) 36°50'.5N., 35°56'.1E
- (c) 36°51'.5N., 35°58'.5E
- (d) 36°53'.4N., 35°56'.7E (Sahil)

İlgili Haritalar : – TR.334 (INT 3660) – 33 (INT 3602) .

(26) AKDENİZ – İskenderun Sarıseki Deniz Askeri Yasak Sahası

- (a) 36°39'28"N., 36°12'49"E (Sahil)
- (b) 36°39'26"N., 36°12'26"E
- (c) 36°39'30"N., 36°12'17"E
- (d) 36°39'37"N., 36°12'19"E
- (e) 36°39'43"N., 36°12'55"E (Sahil)

İlgili Haritalar : TR.3342 (INT 3661)– 334 (INT 3660)

(27) AKDENİZ – İskenderun Uluçınar Deniz Askeri Yasak Sahası

- (a) 36°24'53"N., 35°53'09"E (Sahil)
- (b) 36°25'04"N., 35°53'09"E
- (c) 36°25'08"N., 35°52'52"E
- (d) 36°25'05"N., 35°52'45"E
- (e) 36°24'44"N., 35°52'29"E
- (f) 36°24'41"N., 35°52'32"E (Sahil)

İlgili Haritalar : TR.334 (INT 3660) (Uluçınar Planı) & 334 (INT 3660) – 335 .

Başkanlığımız'ca yayınlanan seyir bildirimleri hakkındaki açıklamalar için, Denizcilere İlanlar Yıllığı 2001 adlı yayının 10 nolu paragrafına bakınız. Aşağıdaki bildirimler; Başkanlığımız'ca 21 Ocak 2002 tarihine kadar yayınlanan SEYİR BİLDİRİLERİ'ni, Başkanlığımız'a intikal etmiş, planlama aşamasında olup ve henüz bildiri numarası verilmemiş SEYİR BİLDİRİLERİ ile 22 Ocak 2002 gün ve saat 0600 UTC tarihi itibarı ile NAVAREA 111 Saha Koordinatörlüğü'nce yayınlanan SEYİR BİLDİRİLERİNİ kapsar.

(1) YERLİ KAYNAKLI BİLDİRİLER**(a) Halen yürürlükte olan yayınlanmış Bildiriler :****1998 SERİSİ****81. KARADENİZ - RİZE LİMANI**

Rize Limanında ana mendirek uzatma çalışmaları nedeniyle mendirek ucundaki fener sökülmiş olup, Rize Limanına girecek olan gemilerin gece limana girmemeleri ve mevcut mendirek ucunda en az 50 - 60 metre açık geçmeleri denizcilere duyurulur.

368. İSTANBUL BOĞAZI

41°01'04"N., 28°59'14"E mevkiindeki Sarayburnu sis düdüğü çalışmamaktadır.

1999 SERİSİ**52. KARADENİZ - GİRESUN LİMANI**

DLH ve TDİ uzmanlarınca Liman mahalinde yapılan incelemeler sonucunda, Giresun Limanı kısmen deniz trafiğine açılmıştır. Giresun Limanına giriş yapacak gemiler VHF Kanal 16'dan Liman Başkanlığı ile irtibat kuracaklardır.

78. KARADENİZ - FATSA

20 Şubat 1999 tarihinde meydana gelen kötü hava ve deniz şartları neticesinde, Fatsa Liman Başkanlığı yetki sınırlarında bulunan Bolaman ve Yalıköy balıkçı barınakları ana mendireklerindeki dolgu ve tahkimat taşlarının, her iki mendireğin girişlerine yayıldığı için tehlike arz etmektedir. Denizcilere duyurulur.

80. KARADENİZ - TRABZON LİMANI

20 Şubat 1999 tarihinde meydana gelen kötü hava ve deniz şartları neticesinde, Trabzon Limanı ana mendireğinin (çakar fener dahil) 135 metresi tamamen, 145 metresi ise kullanılmaz durumdadır. Trabzon Limanına giriş yapacak gemiler VHF Kanal 16'dan Liman Başkanlığı ile irtibat kurmaları ve Liman Başkanlığı bilgisi dışında hareket etmemeleri, Denizcilere duyurulur.

81. KARADENİZ – ORDU

20 Şubat 1999 tarihinde meydana gelen kötü hava ve deniz şartları neticesinde, Ordu Liman Başkanlığı'nın yetki sınırları içinde bulunan Mersin Köyü balıkçı barınağı'nın dolgu ve tahkimat taşlarının, her iki mendirek girişlerine yayıldığı için tehlike arz etmektedir. Denizcilere duyurulur.

2000 SERİSİ**205. KARADENİZ – SAMSUN LİMANI**

Samsun Limanında; ÇEKİRGE isimli tarak gemisi ile ikinci bir duyuruya kadar tarama çalışmaları yapılacaktır. Tarama süresince rıhtımlar, limanı ve demiryerleri zaman zaman trafiğe kapatılacaktır. Liman girişi yapacak gemiler VHF Kanal 16'dan Liman Başkanlığı ile irtibat kuracaklardır.

2001 SERİSİ**37. KARADENİZ - GİRESUN**

Bulancak İskelesinin; Sahil Yolu yapım çalışmaları nedeniyle iskele tam boyu 262 metreden 175 metreye düşmüştür. Çalışmalar nedeniyle derinliklerde de azalma olabileceğinden iskeleyi kullanan gemilerin VHF Kanal 16 'dan Liman Başkanlığı ile irtibat kurmaları gerekmektedir. Denizcilere duyurulur.

188. SİNOP – AYANCIK LİMANI

5 Haziran 2001 tarihinde meydana gelen kötü hava ve deniz şartları neticesinde, Sinop Ayancık Liman Başkanlığı'nın yetki sınırları içinde bulunan Denizciler Mahallesi balıkçı barınağı'nın dolgu ve tahkimat taşlarının, her iki mendirek girişlerine yayıldığı için tehlike arz etmektedir. Denizcilere duyurulur.

227. KARADENİZ - TÜRKİYE - RUSYA

Mavi Akım Projesi kapsamında 23 Temmuz 2001 tarihinden itibaren Novorossisk/RUSYA (44°20'16"N., 38°35'51"E) Limanından başlamak üzere; Olympic Commander, Normand Vester, Far Grimshdder, Akademik Golitsyn, Polar Pirince, Castoro Otto isimli gemiler çalışmalara başlamıştır. Doğalgaz çalışmaları Novorossisk/RUSYA – Samsun/TÜRKİYE (41°21'53"N., 36°42'43"E) hattı arasında 15 Haziran 2002 tarihine kadar devam edecektir. D/P SAİPEM 7000 isimli gemi 6-7 Ağustos 2001 tarihlerinde boğazlardan geçerek 7 Eylül 2001 tarihinden itibaren çalışmalara başlamıştır. Çalışma yapan gemilerden 1.5 deniz mili açık geçilmesi; Denizcilere duyurulur.

245. EGE DENİZİ - KUŞADASI

Kuşadası Yat Limanı batısında; 37°52'24"N., 27°15'10"E ile 37°51'49"N., 27°15'34"E mevkiileri arasındaki mevcut deşarj boru hattının onarım çalışmaları yapılacaktır. Kuşadası Yat Limanına giriş yapacak gemilerin VHF kanal 73'den Kuşadası Yat Limanı yetkilileriyle, Kuşadası açıklarında seyir yapacak gemilerin ise VHF kanal 16'dan liman başkanlığı ile irtibat kurmaları gerekmektedir. Denizcilere duyurulur.

306. İSTANBUL BOĞAZI

İstanbul Boğazı güney girişi (Kadıköy inci burnu) 40°59'27"N., 29°01'03"E ile 41°00'01"N., 28°59'35"E mevki arasındaki 2308 metre uzunluğundaki hat üzerinde 26 Şubat 2002 tarihine kadar deşarj boru hattı çalışmaları yapılacaktır. Denizcilere duyurulur.

313. KARADENİZ – SAMSUN

Mavi Akım projesi kapsamında Civa Burnu doğusunda aşağıdaki sınırlandırılmış saha içerisinde çalışmalar yapılacaktır.Çalışma yapan gemilerden açık geçilmesi; Denizcilere duyurulur.

- (a) 41°31'20"N., 36°49'33"E
- (b) 41°31'25"N., 36°51'33"E
- (c) 41°21'55"N., 36°44'49"E (Sahil)
- (d) 41°22'00"N., 36°43'19"E (Sahil)

2002 SERİSİ**(b) Yayınlanacak olanlar****... EGEDENİZİ**

5 Şubat 2002 tarihinde 0600Z dan 1500Z ya kadar aşağıdaki mevkiilerin içinde kalan sahada eğitim atışları yapılacaktır.

061 SAHASI

40°37'00"N., 26°04'42"E noktası ile 40°19'00"N.,26°13'00"E noktasındaki Büyük Kemikli fenerini birleştiren hattın doğusunda kalan deniz sahası.

... EGEDENİZİ

5 ve 6 Şubat 2002 tarihlerinde 0600Z dan 1500Z ya kadar aşağıdaki mevkiilerin içinde kalan sahada eğitim atışları yapılacaktır.

062 SAHASI

40°37' 00"N., 26°04' 42"E
40°37' 00"N., 25°58' 00"E
40°19' 00"N., 25°58' 00"E
40°19' 00"N., 26°13' 00"E

... KARADENİZ

7 ve 8 Şubat 2002 tarihlerinde 0600Z dan 1400Z ya kadar aşağıdaki mevkiilerin içinde kalan sahada eğitim atışları yapılacaktır.

022 SAHASI

41°19'00"N., 31°24'20"E mevki merkez olmak üzere 15 mil yarıçapında çizilen sahanın içi ile Türkiye sahilleri arasında kalan deniz alanıdır

... EGE DENİZİ

11 ve 12 Şubat 2002 tarihlerinde 0300Z dan 0800Z ya kadar aşağıdaki mevkiilerin içinde kalan sahada eğitim atışları yapılacaktır.

072 SAHASI (MUADDEL – I) SAHASI

38°40'50"N., 26°34'00"E
38°51'00"N., 26°36'06"E
38°51'15"N., 26°46'15"E
38°44'30"N., 26°45'00"E
38°40'00"N., 26°44'30"E

... AKDENİZ

12 ve 13 Şubat 2002 tarihlerinde 0600Z dan 1500Z ya kadar aşağıdaki mevkiilerin içinde kalan sahada eğitim atışları yapılacaktır.

A – 091 (MUADDEL – II) SAHASI

36°30'00"N., 28°34'00"E
36°25'00"N., 28°34'00"E
36°09'00"N., 29°19'00"E
36°25'00"N., 29°19'00"E

... İSTANBUL BOĞAZI GÜNEYİ

14 Şubat – 14 Mart 2002 tarihleri arasında 40°59'54"N., 28°59'55"E ile 41°59'58"N., 28°59'46"E mevkiilerini birleştiren hat boyunca, Deşarj boru hattı döşeme çalışmaları yapılacaktır. Çalışma sahası ışıklı şamandıralarla markalanacaktır. Çalışma gemilerinden açık geçilmesi, Denizcilere duyurulur.

... AKDENİZ

14 Şubat 2002 tarihinde 0600Z dan 1500Z ya kadar aşağıdaki mevkiilerin içinde kalan sahada eğitim atışları yapılacaktır.

A-78 SAHASI

36°07'50"N., 30°15'55"E
36°17'55"N., 30°21'15"E
36°12'00"N., 30°25'00"E
36°12'30"N., 30°30'00"E
36°07'30"N., 30°30'00"E

... AKDENİZ

14 ve 15 Şubat 2002 tarihlerinde 0500Z dan 1400Z ya kadar aşağıdaki mevkiilerin içinde kalan sahalarda eğitim atışları yapılacaktır.

A – 80 SAHASI

36°50'00"N., 28°22'00"E
36°41'30"N., 28°22'00"E
36°41'30"N., 28°32'30"E
36°46'54"N., 28°32'30"E
36°50'00"N., 28°27'06"E

A – 091 (MUADDEL – I) SAHASI

36°30'00"N., 28°34'00"E
36°23'00"N., 28°34'00"E
36°09'00"N., 29°19'00"E
36°25'00"N., 29°19'00"E

... AKDENİZ

19 ve 20 Şubat 2002 tarihlerinde 0300Z dan 0800Z ya kadar aşağıdaki mevkiilerin içinde kalan sahada eğitim atışları yapılacaktır.

A – 80 SAHASI

36°50'00"N., 28°22'00"E
36°41'30"N., 28°22'00"E
36°41'30"N., 28°32'30"E
36°46'54"N., 28°32'30"E
36°50'00"N., 28°27'06"E

... AKDENİZ

5 ve 6 Mart 2002 tarihlerinde 0600Z dan 1500 Z ya kadar aşağıdaki mevkiilerin içinde kalan sahalarda eğitim atışları yapılacaktır.

LT - D13 SAHASI

36°26'N., 35°29'E
36°17'N., 35°24'E
36°32'N., 34°42'E
36°40'N., 34°52'E

A - 76 SAHASI

36°15'00"N., 35°49'10"E
36°15'00"N., 35°32'30"E
36°34'45"N., 35°32'00"E
36°50'00"N., 35°53'00"E
36°34'48"N., 36°08'00"E

... AKDENİZ

6 ve 7 Mart 2002 tarihlerinde 0700Z dan 1400Z ya kadar aşağıdaki mevkiilerin içinde kalan sahada eğitim atışları yapılacaktır.

YELKEN SAHASI

38°51'00"N., 26°37'00"E
38°51'00"N., 26°19'30"E
38°48'30"N., 26°12'24"E
38°44'45"N., 26°15'00"E

... KARADENİZ

12 - 14 Mart 2002 tarihleri arasında 0600Z dan 1500Z ya kadar aşağıdaki mevkiilerin içinde kalan sahada eğitim atışları yapılacaktır.

011 SAHASI (MUADDEL)

41°55'N., 29°38'E
41°55'N., 30°58'E
41°33'N., 30°58'E
41°33'N., 30°04'E
41°46'N., 29°38'E

... MARMARADENİZİ

12 ve 13 Mart 2002 tarihlerinde 0600Z dan 1500Z ya kadar aşağıdaki mevkiilerin içinde kalan sahada eğitim atışları yapılacaktır.

LTD - 5 SAHASI

40°25'00"N., 28°39'00"E
40°28'30"N., 28°40'00"E
40°29'30"N., 28°31'00"E
40°38'00"N., 28°07'00"E
40°32'00"N., 28°01'00"E
40°26'00"N., 28°16'00"E

... AKDENİZ

18 ve 19 Mart 2002 tarihlerinde 0600Z dan 1500Z ya kadar aşağıdaki mevkiilerin içinde kalan sahada eğitim atışları yapılacaktır.

A – 091 (MUADDEL – II) SAHASI

36°30'00"N., 28°34'00"E
36°25'00"N., 28°34'00"E
36°09'00"N., 29°19'00"E
36°25'00"N., 29°19'00"E

... EGEDENİZİ

18 - 22 Mart 2002 tarihleri arasında 0600Z dan 1500Z ya kadar aşağıdaki mevkiilerin içinde kalan sahada eğitim atışları yapılacaktır.

FOÇA - BAĞARASI

38°40'N., 26°47'E

38°40'N., 26°49'E

38°39'N., 26°49'E

38°39'N., 26°46'E

... İSTANBUL BOĞAZI

BOĞAZIÇI - 02 Uluslararası Yüzme Yarışları; 14 Temmuz 2002 tarihinde 1000C - 1200C saatleri arasında İstanbul Boğazı 'nda yapılacaktır. Yarışmalar süresince İstanbul Boğazı her iki yönden deniz trafiğine kapatılacaktır. Tüm denizcilere, denizcilikle ilgili kurum ve kuruluşlara duyurulur.

(2) DIŞ KAYNAKLI BİLDİRİLER (NAVAREA III)**BÖLÜM 1**

(NAVAREA III Saha Koordinatörlüğünce yayınlanan ve yürürlükte olan bildirimler)

2001 SERİSİ**693. MISIR**

"WEST AKEN ve TEMSAH" isimli platformlar tarafından, ikinci bir duyuruya kadar denizaltı boru döşeme çalışmaları yapılacaktır. Denizcilere duyurulur.

700. TUNUS

Tunus merkez basını 1 Ocak 2002 tarihinden itibaren, ikinci bir duyuruya kadar ticari gemi seyrine kapalıdır.

705. TUNUS

37°45'N ve 38°00'N paraleli ile 010°.15' ve 010°.30'E meridyenleri arasında 2002 yılı boyunca atış eğitimleri yapılacaktır.

706. TİRENİYEN DENİZİ

38°17'.7N., 15°31'.2E mevkiindeki Cape Rosocolmo feneri söndüktür.

707. EGEDENİZİ

1 Ocak ile 28 Şubat 2002 tarihleri arasında cumartesi, pazar, ve tatil günleri hariç 0600 UTC ile 1300 UTC saatleri arasında aşağıdaki sınırlandırılmış sahada atış eğitimleri yapılacaktır.

- (a) 36°56'N., 23°29'E
- (b) 36°42'N., 23°32'E
- (c) 36°41'N., 23°48'E
- (d) 36°47'N., 23°55'E

710. EGEDENİZİ

2002 yılı boyunca aşağıdaki sınırlandırılmış sahada atış eğitimleri yapılacaktır.

- (a) 38°02'N., 24°52'E
- (b) 38°16'N., 25°21'E
- (c) 37°48'N., 25°49'E
- (d) 37°34'N., 25°23'E
- (e) 37°42'N., 25°01'E
- (f) 38°00'N., 24°52'E

2002 SERİSİ**5. EGEDENİZİ**

2002 yılı boyunca her çarşamba, perşembe ve cuma günleri saat 0500 (UTC) aşağıdaki sınırlandırılmış sahada atış eğitimleri yapılacaktır.

- (a) 35°36'N., 24°07'E
- (b) 36°18'N., 24°07'E
- (c) 36°18'N., 25°59'E
- (d) 36°25'N., 26°12'E
- (e) 36°16'N., 26°40'E
- (f) 35°36'N., 26°41'E
- (g) 35°31'N., 24°11'E

9. SİCİLYA BOĞAZI

M/V "KOMMANDER" isimli gemi tarafından 7 Ocak 2002 tarihinde mesaha çalışmalarına başlanacaktır. Bon burnu (Tunus) ile Feto burnu (İtalya) arasında güney kuzey doğrultusunda geçen metangazı boru hattı çalışmaları 60 gün sürecektir. Çalışma gemisinden 3000 metre açık geçilmesi, Denizcilere duyurulur.

16. İYON DENİZİ

Deniz eğitimleri 30 Ocak 2002 tarihine kadar 1100 ile 2359 (UTC) saatleri arasında 37°05'N., 16°20'E mevkii merkez olmak üzere 35 denizmili yarıçapındaki sahada yapılacaktır.

21. MİSİR KUZEY SAHİLİ

M/V "GECO DIAMOND" ve M/V "GECO SCORPIO" isimli gemiler 4 Şubat 2002 tarihine kadar her biri 10000 metre uzunluğunda altı kablo yedekleyerek aşağıdaki sınırlandırılmış sahada mesaha çalışmaları yapılacaktır.

32°44'N., 29°01'E
32°27'N., 29°13'E
33°04'N., 30°31'E
33°21'N., 30°19'E

22. TİRENİYEN DENİZİ

42°43'.6N., 10°14'.3E mevkiindeki Elba Adası Monte Poro fenerine güvenilmez.

30. TİRENİYEN DENİZİ – İTALYA

42°05'.9N., 11°49'.0E mevkiindeki Civitavecchia Radyo bıkını çalışmamaktadır.

32. CEZAYİR

36°56'.8N., 8°14'.4E mevkiindeki Ras Rosa feneri sönuktür.

37. İTALYA

İtalyan navtex istasyonları çalışmamaktadır.

42. TUNUS KUZEY SAHİLİ

37°38'.9N., 7°51'.0E mevkiine 201430 UTC JAN 02 tarihinde şamandıra atılmıştır.

BÖLÜM 2

42/02 no.lu ilana kadar NAVAREA III tarafından yayınlanmış Sondaj Platformları

BÖLGE/Platform İsmi	Enlem	Boylam
Akdeniz (Batı/Güney/Güneydoğu)		
Atwood Eagle	37°00'.4N	13°37'.4E (NAV III 19/02)
Atwood Southern Cross	31°40'.7N	34°23'.7E
Ashtar 6	34°17'.0N	11°25'.3E
Baltim East	31°46'.9N	31°14'.7E
Baltim S-1	31°39'.5N	31°14'.3E
Cercina I	34°44'.7N	11°05'.7E
Cercina II	34°43'.6N	11°06'.6E
Cercina III	34°41'.4N	11°05'.8E
Cercina VI	34°44'.2N	11°05'.4E
Cercina VII	34°41'.8N	11°05'.2E
Darfeel	31°34'.3N	32°26'.1E
Darfeel 1	31°34'.0N	32°26'.0E
Didon	33°47'.2N	11°53'.6E

SEYRÜSEFERE AİT BİLDİRİLER**IV**

El Bibene	33°26'.5N	11°18'.1E
Happy	31°55'.1N	31°51'.3E
Karous 1	31°37'.8N	32°14'.1E
Key Singapore	31°54'.9N	31°54'.0E
Key Manhattan	31°21'.7N	30°08'.2E
Miskar	34°22'.0N	11°52'.0E
P.Fouad	31°33'.7N	32°29'.3E
P.Fouad (SE-1)	31°29'.7N	32°34'.7E
P.Fouad (M - SE-2)	31°30'.9N	32°31'.6E
Sedco Forex Express	31°27'.5N	29°58'.0E (NAV III 694/01)
Santa Fe 136	33°41'.4N	11°38'.7E
Temsah	31°51'.7N	32°06'.4E
Nidoco 9	31°35'.0N	31°16'.1E
Wakar	31°42'.3N	32°24'.5E
West Aken	31°54'.9N	31°54'.0E
Zagreb 1	35°46'.9N	14°29'.9E
İsmi bilinmiyor	31°24'.1N	30°12'.0E
İsmi bilinmiyor	31°24'.5N	30°14'.2E
İsmi bilinmiyor	31°27'.3N	30°05'.7E
İsmi bilinmiyor	31°34'.5N	30°07'.3E
İsmi bilinmiyor	31°34'.8N	30°07'.8E

Adriyatik Denizi - İyon Denizi

Armida 1	44°28'.5N	12°27'.2E
Bonaccia	43°36'.0N	14°21'.2E
Ivana B	44°41'.2N	13°13'.1E
Ivana D	44°47'.0N	13°15'.8E
Ivana E	44°44'.7N	13°14'.8E
Isis	34°34'.1N	12°31'.6E
Morena I	44°13'.6N	12°29'.0E
Labin	43°43'.3N	14°52'.9E (NAV III 15/02)
Panon	44°04'.1N	14°00'.4E
R.T. Mayer	44°32'.8N	12°29'.7E
R.W. Monwel	44°12'.7N	12°42'.3E
Steward	44°12'.8N	12°46'.6E
İsmi bilinmiyor	44°30'.0N	13°00'.0E
İsmi bilinmiyor	40°50'.0N	18°17'.0E

Karadeniz

F. Gloria	44°36'.0N	29°21'.5E
Número 11	45°40'.4N	31°41'.3E
Prometeu	44°31'.9N	29°28'.1E
Saturn	44°28'.9N	29°38'.7E
Sivash	45°30'.0N	30°51'.8E
Taurida	45°15'.0N	31°43'.0E

**(1) SEYİR, HİDROGRAFI VE OŞİNOGRAFI DAİRESİ BAŞKANLIĞI
WEB SİTESİ**

Seyir, Hidrografi ve Oşinografi Dairesi Başkanlığı 'nın " **Web Sitesi** " Ocak 2001 tarihinden itibaren hizmete girmiştir.

Haftalık Denizcilere İlanlar, akrobat reader programı ile okunabilecek formatta " **Web Sitesinde** " yayınlanmaktadır.

İnternet : <http://www.shodb.gov.tr>.

Seyir, Hidrografi ve Oşinografi Dairesi Başkanlığı.

**(2) SEYİR, HİDROGRAFI VE OŞİNOGRAFI DAİRESİ BAŞKANLIĞI
TRT – TELETEKS YAYINLARI**

Arızalı seyir yardımcılarının gemilere duyurulması amacıyla hazırlanan TELETEKS sayfası, EKİM 2001 tarihinden itibaren TRT – TELEGÜN (TELETEKS) 'de 193 sayfa numarası ve " ARIZALI SEYİR YARDIMCILARI " başlığı adı altında hizmete girmiştir.

Seyir, Hidrografi ve Oşinografi Dairesi Başkanlığı.

(3) TÜRK ARAMA KURTARMA SINIRLARI VE İRTİBAT NOKTALARI

11 Eylül 1997 Gün ve 23107 Sayılı Resmi Gazetede yayımlanarak yürürlüğe giren "TÜRK ARAMA KURTARMA YÖNETMELİĞİ " gereğince; T.C. Başbakanlık Denizcilik Müsteşarlığı Deniz Ulaştırması Genel Müdürlüğü bünyesinde oluşturulan "ANA ARAMA KURTARMA KOORDİNASYON MERKEZİ " Milli ve Dini Bayram tatil günleri de dahil olmak üzere 24 saat kesintisiz olarak, Arama Kurtarma Faaliyetlerini en üst düzeyde koordine etmekle görevlendirilmiştir.

Seyir, Hidrografi ve Oşinografi Dairesi Başkanlığı.

HİDROGRAFİK MEMORANDUM

- 1 - 11 Nisan 1966 gün ve 12271 sayılı resmi gazetede yayınlanan 6/6218 sayılı BAKANLAR KURULU KARARNAMESİ ve 1738 sayılı Seyir ve Hidrografi Hizmetleri kanunu uyarınca denizcilerimiz tarafından Navigasyon ve Deniz emniyetini doğrudan etkileyen aşağıda belirtilen hususların Seyir, Hidrografi ve Oşinografi Dairesi Başkanlığı'na bildirilmesi gerekmekte olup, can ve mal emniyetini sağlayan deniz emniyeti çalışmalarına tüm denizcilerin katılmasını bekleriz.
- a. Liman ve kıyılarda mevcut harita ve planlara göre meydana gelmiş değişiklikler, ilaveler ve uyumsuzluklar var mı? (Örneğin yeni rıhtım, yeni iskele, mendirek, denizin doldurulması, batık, deşarj, yeni fener, şamandıra tesisi, tarama, yat limanı, balıkçı barınağı, havuz, ponton, çekek yeri, dolfin v.b.)
- b. Liman sınırları içinde tesbit edilen/rapor edilen derinlik değişikliği mevcut mu?
- c. Liman yaklaşımında sahil görünümünde harita ve kılavuz kitaplarına göre meydana gelmiş değişiklikler var mı?
- d. Şamandıraların şekil ve renk bakımından harita ve notik yayınlarla uyumsuzluğu var mı?
- e. Fenerler, şamandıralı fenerler, sis işaretleri ve alametleri harita ve notik yayınlar ile uyumsuzluğu mevcut mu?
- f. Görülecek tehlikeli yüzer cisimler.
- g. Bildirilmesinde gerek duyulan diğer hususlar.
- 2 - Yukarıda belirtilen hususların bildirilmesi durumunda bölgedeki en büyük ölçekli harita kullanılmalı ve mümkün olduğu takdirde kroki gönderilmelidir.
- 3 - Tesbit edilen derinlik değişikliklerinde kullanılan (Eco Sounder) iskandil cihazının marka ve modeli ile graf kağıdının gönderilmesi yararlı olacaktır.

Seyir, Hidrografi ve Oşinografi Dairesi Başkanlığı

Tehlike teşkil eden bilginin genel yeri :
Tehlike teşkil eden bilginin cinsi :
Tehlike teşkil eden bilginin mevki : N. E.
Etkilenen haritalar : TR.no.

**SEYİR, HİDROGRAFI VE OŞİNOGRAFI
DAİRESİ BAŞKANLIĞI
81647 ÇUBUKLU
İSTANBUL**

1738 Sayılı Yasa ve 6/6218 Sayılı Bakanlar Kurulu Kararnamesi uyarınca Posta ücretinden muafdir.

TCG
TCSG
M/S
S/S

Kaptan/Komutan	Rütbesi	Adı ve Soyadı	İmzası
Gün / /2002			