



H A F T A L I K DENİZCİLERE İLANLAR

Paragraf No.ları

159 – 161

**KARADENİZ
MARMARA DENİZİ
EGE DENİZİ
AKDENİZ**

Sayı : 29

28 Temmuz 2001

**SEYİR, HİDROGRAFI VE OŞİNOGRAFI DAİRESİ BAŞKANLIĞI YAYINLARI
BAŞKANLIĞIMIZ ADRESİNDE ve YETKİLİ SATIŞ BAYİLİKLERİNDE
SATILMAKTADIR.**

İÇİNDEKİLER

Bir önceki ilanın tarihi ile bu ilanın tarihi arasında gelen bütün bilgileri ihtiva eder.

- | | |
|--|---------------------------------|
| I. İndeks | IV. Seyrüsefere ait bildirimler |
| II. Harita ve yayınlara ait düzeltmeler. | V. Diğer düzeltmeler |
| III. Fener Kitaplarına ait düzeltmeler. | |

Coğrafi mevkiiler : Bölgedeki en büyük ölçekli haritalara göre verilmiştir.
Kerterizler : 000°-360° (Hakiki) saat yelkovanı istikametindedir. Fenerlerin kerterizleri denizden kerteriz alma esasına göre verilmiştir.
Bilgilendirme amaçlı ön ilanlar'ın paragraf No.ları yanına (P).
Geçici ilanlar'ın paragraf No.ları yanına (T).
Yerli kaynaklarımızın verdiği bilgilerden derlenen orijinal Türk ilanlarının paragraf No.ları yanına * işareti konulmuştur.

Denizcilerin, seyir emniyetine tehlike teşkil eden durumları, bu ilan sonunda verilen HİDROGRAFİK MEMORANDUM'daki esaslara uygun olarak aşağıdaki adrese bildirmeleri can ve mal emniyeti bakımından önemlidir.

TELEKS : 29783 DKSH - TR
TEL : 0 216 322 25 80 (4 Hat)
FAX : 0 216 331 05 25
E-Mail : info@shodb.gov.tr.
İnternet : http://www.shodb.gov.tr.

**SEYİR, HİDROGRAFI VE OŞİNOGRAFI DAİRESİ BAŞKANLIĞI
81647 ÇUBUKLU - İSTANBUL**

**SEYİR HİDROGRAFI VE OŞİNOGRAFI DAİRESİ BAŞKANLIĞI'NDAN
YAPILACAK HARİTA TALEPLERİ**

Seyir haritaları en son düzeltmeleri işlenmiş olarak, Bütünleşik Malzeme Yönetim Sistemi (BMYS) stok ve kayıt işlemleri yapılarak karşılanması gerektiğinden, taleplerin fax, mesaj, uygun vasıta ile Seyir, Hidrografi ve Oşinografi Dairesi Başkanlığı'na yeterli süre önce bildirilip, teslim tarihi koordine edilerek gelmesi ilgililere duyurulur.

Koordine Edilecek Kısım : Harita Mal Saymanlığı (459)
E-Mail : info@shodb.gov.tr
İnternet : http://www.shodb.gov.tr
Telefon : 0 (216) 322 25 80 (4 hat)
Fax : 0 (216) 331 05 25
Telex : 29783 DKSH (TR)

SEYİR, HİD. VE OŞİ. D. BAŞKANLIĞI

HARİTA VE NOTİK YAYIN TEMİNİ

Daire Başkanlığımız tarafından üretilen harita ve notik yayınlar, Daire Başkanlığımızda satıldığı gibi; Başkanlığımızın yetkili satış bayiliklerinde de satılmaktadır. İhtiyaç sahipleri, ihtiyaçları olan harita ve notik yayınları Daire Başkanlığımız ve aşağıda adresleri belirtilen Satış Bayilerinden ücreti karşılığında temin edebilirler. Bayilerde satışa sunulan harita ve notik yayınların satış fiyatları, Daire Başkanlığımız satış fiyatları ile aynıdır.

AKADEMİ DENİZCİLİK

Kemankeş Mah. Karamustafapaşa Sk. No:59/61 Karaköy/İST.
Tel : 0 (212) 251 82 49
Fax : 0 (212) 243 67 94

ARMADOR DENİZCİLİK LİMİTED ŞİRKETİ

Denizcilik Bankası Site No : 27/A Tophane/İST.
Tel : 0 (212) 245 20 51 - 244 36 58 - 293 17 86
Fax : 0 (212) 252 26 45

DENİZ MALZEME LİMİTED ŞİRKETİ

İskele Cad. No : 17 Tophane/İST.
Tel : 0 (212) 243 43 34
Fax : 0 (212) 251 10 92

DELTA MARINE GROUP

Perpa Ticaret Merkezi B Blok Kat 2 No.: 83 Okmeydanı/İSTANBUL
Tel : 0 (212) 293 41 57
Fax : 0 (212) 222 71 12

SOLAS DENİZCİLİK

Gümrük Sok. Ada Han No : 35 Kat 2 Karaköy/İST.
Tel : 0 (212) 293 47 94
Fax : 0 (212) 252 38 01

E.D.A İTHALAT VE İHRACAT TİC.ŞTİ.

İcadıye Mah. Cumhuriyet Cad. No.:41 Büro No.: 2 Üsküdar/İST.
Tel : 0 (216) 333 49 32
Fax : 0 (216) 341 73 45

MAVİ SESSİZLİK DOKÜMAN İŞLEME VE HİZMET MERKEZİ

Atatürk Cad. (Gökçe Apt. Altı) No.: 33 Karamürsel/KOCAELİ
Tel : 0 (262) 454 35 59
Fax : 0 (262) 452 35 28

AGANTA TURİZM YATÇILIK SUALTI HİZMETLERİ İNŞAAT TAAHHÜT LTD. ŞTİ.

Belediye Dükkanları No : 7 Bozcaada/ÇANAĞKALE
Tel : 0 (286) 697 01 45
Fax : 0 (286) 697 01 45

YATMAR YATÇILIK

Kızılay Cad. No : 3 İZMİR
Tel : 0 (232) 421 70 88 - 421 29 68
Fax : 0 (232) 463 15 33

ÇÖLLÜ DENİZCİLİK

Sanayi Sitesi 680 Sok. No : 31 ANTALYA
Tel : 0 (242) 346 25 17
Fax : 0 (242) 345 53 84

MARTİ MARİNA

İzzet Ünlü Serbest Bölge Büyük Liman Setur Marina ANTALYA
Tel : 0 (242) 259 12 90
Fax : 0 (242) 259 19 12

ANADOLU DENİZCİLİK KULÜBÜ

Cinnah Cad. Vardar İşhanı 52/7 Çankaya/ANKARA
Tel : 0 (312) 442 03 14
Fax : 0 (312) 442 03 15

I

İNDEKSLER (İlan Numaraları)

Paragraf No.	Sayfa No.	Paragraf No.	Sayfa No.	Paragraf No.	Sayfa No.
*159	4				
*160	4				
*161	4				

İlgili paragrafların etkilediği harita numaraları




Harita No.	Paragraf No.	Harita No.	Paragraf No.
TR.19	*159		
TR.193	*159		
TR.1911	*160		
TR.2921 (INT 3756)	*161		
TR.2925	*161		

TÜRK DENİZ SEYİR HARİTALARI SON DÜZELTME PARAGRAF NUMARALARI					
T.C. Harita No.:	Son Düzeltme Paragraf No.:	T.C. Harita No.:	Son Düzeltme Paragraf No.:	T.C. Harita No.:	Son Düzeltme Paragraf No.:
2	22-208-99	132	47-474-00	331	23-136-01
3	–	133	47-473-00	332	48-481-00
4	22-208-99	141	17-106-01	333 (INT 3656)	27-156-01
10 (INT 310)	16-100-01	142	17-106-01	334 (INT 3660)	26-151-01
10A	Y.Y. 14/07/01	143	11-066-01	335	48-483-00
10B	24-139-01	144	43-445-00	341	13-138-94
11 (INT 3802)	14-081-01	151	45-470-99	342	03-016-01
12 (INT 3804)	24-140-01	152	37-398-00	343	15-166-00
13 (INT 3806)	24-139-01	154	07-036-01	344	15-095-01
14	11-066-01	161	18-111-01	345	05-027-01
14A	29-288-99	162	26-277-00	1121	21-219-00
15	21-129-01	171	21-128-01	1131	15-090-01
16	18-111-01	172	21-127-01	1231	24-139-01
17	21-128-01	181	17-105-01	1311	47-485-95
18 (INT 3800)	17-105-01	193	29-159-01	1321	47-474-00
19	29-159-01	211	19-116-01	1331	42-436-00
20	25-144-01	212 (INT 3750)	20-124-01	1332	13-077-01
20A	14-085-01	212 A	17-108-01	1401	14-084-01
21	27-155-01	212 B	20-124-01	1402	25-261-00
22 A	25-145-01	213	19-117-01	1411(INT3860)	07-035-01
22 B	25-145-01	214	19-118-01	1421	46-466-00
23	27-155-01	215	19-119-01	1431	11-066-01
24	24-142-01	221 (INT3784)	28-157-01	1501	25-262-00
25	25-147-01	222	19-120-01	1611	07-036-01
26	10-064-01	223	28-158-01	1722	46-489-99
29 (INT 3708)	26-150-01	224	25-144-01	1723	34-380-00
30 (INT 308)	27-156-01	291	26-149-01	1811(INT3758)	14-081-01
31	25-144-01	292	26-149-01	1821	14-145-00
32 (INT 3600)	48-480-00	293	24-141-01	1822	08-041-01
33 (INT 3602)	26-151-01	294	27-153-01	1911	29-160-01
34	05-027-01	295 (INT 3752)	24-141-01	2111	25-264-00
35	46-468-00	296	27-153-01	2121	19-117-01
111	14-081-01	311	25-144-01	2131	19-116-01
112	15-090-01	312	12-072-01	2134	19-116-01
113	15-090-01	313	46-463-00	2136	19-117-01
121	24-140-01	321	46-463-00	2141	12-069-01
122	44-451-00	322 (INT 3651)	19-122-00	2142	41-432-00
123	24-139-01	323	04-022-01	2143	15-165-99
131	08-039-01	324	48-480-00	2144	06-030-01

TÜRK DENİZ SEYİR HARİTALARI SON DÜZELTME PARAGRAF NUMARALARI					
T.C. Harita No.:	Son Düzeltme Paragraf No.:	T.C. Harita No.:	Son Düzeltme Paragraf No.:	T.C. Harita No.:	Son Düzeltme Paragraf No.:
02145	06-030-01	3113	21-132-01		
2146	12-069-01	3121	43-478-97		
2147	19-118-01	3122	-		
2149	19-119-01	3124	15-133-82		
2210	28-157-01	3131	23-218-99		
2211	28-157-01	3211	43-397-98		
2212(INT3758)	20-125-01	3212	-		
2213	Y.Y. 14/07/01	3221(INT3653)	12-119-00		
2214	Y.Y. 14/07/01	3222(INT3652)	19-122-01		
2215	27-154-01	3331(INT3657)	06-069-98		
2221	15-175-88	3341	48-482-00		
2223	20-126-01	3342(INT3661)	03-015-01		
2224	20-126-01	3344	48-482-00		
2231	28-158-01	3361	42-436-99		
2235	35-308-98	3401	15-166-00		
2241	44-454-00	3402	07-038-01		
2245	25-146-01	3403	-		
2246	21-131-01	3511	12-133-99		
2247	Y.Y. 28/04/01	8005			
2248	06-032-01	8006			
2911	22-134-01	36	43-450-00		
2915	22-134-01				
2919	18-113-01				
2920	20-123-01				
2921(INT3756)	29-161-01				
2921A	26-148-01				
2921B	26-148-01				
2922	21-220-00				
2923(INT3754)	20-123-01				
2924	25-143-01				
2925	29-161-01				
2927	26-148-01				
2928	16-101-01				
2931	19-115-01				
2941	26-150-01				
2942	26-150-01				
3110	25-144-01				
3111	09-053-01				
3112	14-124-98				

II

*159 KARADENİZ – Rusya – Ukrayna – Azak Denizi – Fener; Derinlik; Batık; Tahditli saha; Bikın

- (1) 46°30'.00N., 37°50'.20E mevkiine karakteri *LFl 7M* olan bir fener koyulmalıdır.
- (2) 1'deki mevkii' nin güney yakınına *Morevskiy* notu koyulmalıdır.
- (3) 46°24'.10N., 37°55'.10E mevkiindeki karakteri FL 16M olan fener, ışıklı bikın (Hrt. No. 1 INT1. Sayfa 55/4) olarak düzeltilmelidir.
- (4) 45°37'.50N., 35°14'.60E mevkiine 0₂ metre derinlik koyularak, etrafı noktalı yuvarlak derinlik konturu ile çevrilmeli ve yanına *Wk* notu koyulmalıdır.
- (5) 45°37'.00N., 35°14'.50E mevkiine bir kısmı suüstünde gözüken batık leş sembolü,  koyulmalıdır.
- (6) Aşağıdaki mevkiilere suüstü seyrine tehlikeli batık leş sembolü,  koyulmalıdır.
- (a) 45°39'.50N., 35°13'.00E
- (b) 45°36'.50N., 35°14'.50E
- (7) 45°36'.10N., 35°13'.20E mevkiine 3 metre derinlik koyulmalıdır.
- (8) 45°35'.00N., 35°13'.60E mevkiine bir kısmı suüstünde gözüken batık leş sembolü,  koyulmalıdır.
- (9) Tahditli saha sınırı, 5 mil yarıçapında 45°37'.50N., 35°14'.50E mevkii merkez olmak üzere çizilmelidir.
- (10) 45°41'.00N., 35°14'.00E mevkii merkez olmak üzere *Girmek Yasaktır* notu koyulmalıdır.

Harita (*Son Düzeltme*) : **TR.193** (1-2) (25/01) – **19** (129/01) .
BA.2234.

*160 KARADENİZ – Kerç Boğazı – Kerç - Yenikalskiy Kanal – Şamandıra

45°18'.33N., 36°30'.40E mevkiindeki tecrit edilmiş, tehlike işaret sütun şamandırası silinmelidir.

Harita (*Son Düzeltme*) : – **TR.1911** (135/01) .
BA. İlan No.: 28/2827 - 01.

*161 MARMARA DENİZİ – Fenerbahçe Kalamış Koyu – Mendirek; Fener

- (1) İskele, tek düz çizgi ile aşağıdaki mevkiileri birleştirecek şekilde çizilmelidir.
- (a) 40°58'.79N., 29°01'.45E (Sahil)
- (b) 40°58'.77.1N., 29°01'.46E
- (c) 40°58'.77N., 29°01'.45.1E
- (d) 40°58'.77.5N., 29°01'.46.2E

- (2) 1b mevkiine karakteri FR olan bir fener koyulmalıdır.

Haritalar (*Son Düzeltme*) : – **TR.2925** (301/00) – **2921** (INT 3756) (1a,b,2) (148/01) .
Seyir, Hid. ve Oşî. D. Bşk' Lığı.

III

FENERLER VE SİS İŞARETLERİ KİTABINA (2001) AİT DÜZELTMELER

29/01

10395 E5818.5	- Kuzey Mendirek ucunda	41 41.3 32 13.4	F(2) R 5s	10	10	Beton kaide üzerinde beyaz beton kule	Ş0.5, k1, ş0.5, k3
17010 E5601	- Rehber fenerleri 139°48'. Ön	45 19.1 37 23.1	F G	...	12		*
17011 E5601.1	- Arka. Önden 950m. Arkada	45 18.7 37 23.6	F R	...	12		*
31670 E4720	- Akra Katsoumi	36 37.2 27 11.4	F(2) W 9s	28	12	Kaide üzerinde madeni çatki kule	Ş0.8, k1.2, ş0.8, k6.2
31680 E4721	- Vrakhomisidha Gaidhoros	36 29.2 27 17.2	F(2) W 16s	71	10	Kaide üzerinde madeni çatki kule	Ş1, k2, ş1, k12
31684 E4721.4	- Ormos Livadhia Limeniskos Agios Stefanos	36 25.0 27 24.2	FIR 3s	26	3	Kırmızı bandlı, kaide üzerinde madeni çatki kule	Ş0.3

III

FENERLER VE SİS İŞARETLERİ KİTABINA (2001) AİT DÜZELTMELER

31747 E4727.7	- Mastichari. Mendirek Ucunda	37 51.2 27 04.6	Fl G 3s	10 6 8	Yeşil bantlı, 6 köşeli galerili beyaz kulübe	Ş1	*
31800 E4734	- Nis. Kondros	36 39.4 27 52.4	Fl W 3s	25 5 6	Kaide üzerinde madeni çatki kule	Ş 0.3	*
31810 E4735	- Ak. Koutsoumba	36 37.7 27 52.4	Fl W 3 s	21 5 4	Beyaz ev	Ş 0.5	*
31811 E4735.1	- Ak. Filonika	36 37.1 27 52.6	Fl W 6s	20 4 5	Kaide üzerinde madeni çatki kule	Ş 0.4	*
31812 E4735.2	- Limin Panormiti	36 33.2 27 50.6	Fl R 2s	14 3 4	Kırmızı bantlı kulübe üzerinde madeni sütun	Ş0.2,	*
31815 E4735.5	- Vrakhonişidha Kouloundros	36 31.0 27 52.2	Fl (3) W 1.5s	30 15 6	Beyaz kulübe üzerinde madeni çatki kule	(Ş0.7, k2.4)x2, ş0.7,k8.1.	*

III

FENERLER VE SİS İŞARETLERİ KİTABINA (2001) AİT DÜZELTMELER

31820 E4736	- Nis. Marmaras	36 33.7 27 44.8	FI W 3s	38 6 5	Kaide üzerinde madeni çatki kule	Ş0.3
	*			*		*
31870 E4741	- Kameiros Skala	36 16.4 27 49.5	FI W 3s	20 8 5	Yuvarlak kulübe üzerinde madeni çatki kule	Ş0.4
	*	*		*		*
31900 E4744	- LİMİN RODHOU Ayios Nikolaos	36 37.1 28 13.7	F(2) W 12s	24 11 6	Beyaz kulübe üzerinde fanus	Ş1.2, k3, ş1.2, k6.6
		*		*		*
32092 E4763.2	- - Akra Avlaki	35 20.9 26 50.9	FI W4s	10 6 5	Yuvarlak kulübe üzerinde madeni çatki kule	Ş0.6
		*		*		*
32110 E4765	- Ak. Fluda	36 38.7 26 22.9	FI (2) W14s	103 12 7	Kaide üzerinde madeni çatki kule	Ş1, k2, ş1, k10.
		*		*		*
41060 E6785	-Dique de los Islotes. Ucunda	35 14.9 3 55.2	Iso R 4s	15 5 6	Üstü kırmızı, bayaz kule	*
41062 E6785.2	Barnak mendireği Ucunda	35 14.9 3 55.1	Iso G 4s	14 4 7	Üstü kırmızı, bayaz kule	*
92182.5 E7520.25	- Armida I	44 28.5 12 27.2	Mo (U) W15s	... 5	Platform	Özel.
	*	*	*	*	*	*

IV

DENİZ ASKERİ GÜVENLİK BÖLGELERİ VE DENİZ ÖZEL GÜVENLİK BÖLGELERİ

Aşağıda belirtilmiş olan Deniz Askeri Güvenlik Bölgeleri ve Deniz Özel Güvenlik Bölgelerine GİRMEK YASAKTIR. (Deniz Özel Güvenlik Bölgelerine Yetkililerden izin alınarak girilir.)

(1) KARADENİZ – AMASRA Deniz Askeri Güvenlik Bölgesi

- (a) 41°44'44"N., 32°23'22"E (Sahil)
- (b) 41°44'48"N., 32°23'38"E
- (c) 41°44'47"N., 32°23'46"E
- (d) 41°44'35"N., 32°23'56"E (Sahil)

İlgili Haritalar : TR.1131 (Amasra, planı) – 113 .

(2) İSTANBUL BOĞAZI – Umuryeri – Deniz Askeri Güvenlik Bölgesi

- (a) 40°58'08"N., 29°01'58"E (Sahil)
- (b) 40°58'25"N., 29°01'47"E (Harita Batı Sınırı)
- (c) 40°58'25"N., 29°01'15"E
- (d) 40°57'48"N., 29°01'13"E
- (e) 40°57'47"N., 29°01'59"E
- (f) 40°58'02"N., 29°02'01"E (Sahil)

İlgili Haritalar : TR.2927 – 2921 A – 2921 (INT 3756) .

(3) MARMARA DENİZİ – Fenerbahçe D/G İstasyonu – Deniz Askeri Güvenlik Bölgesi

- (a) 40°58'08"N., 29°01'58"E (Sahil)
- (b) 40°58'25"N., 29°01'47"E (Harita Batı Sınırı)
- (c) 40°58'25"N., 29°01'15"E
- (d) 40°57'48"N., 29°01'13"E
- (e) 40°57'47"N., 29°01'59"E
- (f) 40°58'02"N., 29°02'01"E (Sahil)

İlgili Haritalar : TR.2928 – 2923 (INT 3754) – 2921 B – 292 .

(4) MARMARA DENİZİ – Pendik – İstanbul Tersanesi Deniz Askeri Güvenlik Sahası

- (a) 40°51'28"N., 29°16'06"E (Sahil)
- (b) 40°51'21"N., 29°16'15"E
- (c) 40°51'10"N., 29°15'57"E
- (d) 40°51'19"N., 29°15'17"E
- (e) 40°51'36"N., 29°14'58"E
- (f) 40°52'10"N., 29°15'18"E
- (g) 40°52'12"N., 29°15'24"E (Harita Kuzey Kenarı)

İlgili Haritalar : – TR.2919 – 2923 (INT 3754) – 291 – 292 .

IV

(5) MARMARA DENİZİ – İzmit Körfezi – İzmit Rafinerisi (TÜPRAŞ) Özel Güvenlik Bölgesi

- (a) 40°44'32"N., 29°47'07"E (Sahil)
- (b) 40°44'21"N., 29°46'42"E (Harita Batı Sınırı)
- (c) 40°44'22"N., 29°46'44"E
- (d) 40°44'22"N., 29°46'14"E
- (e) 40°44'21"N., 29°45'26"E
- (f) 40°44'30"N., 29°45'06"E
- (g) 40°44'50"N., 29°45'06"E
- (h) 40°45'02"N., 29°45'14"E
- (i) 40°45'01"N., 29°45'40"E (Sahil)

İlgili Haritalar : TR.2915 – 2911 – 291 .

(6) MARMARA DENİZİ – İzmit Körfezi – Baş İskele Deniz Askeri Güvenlik Bölgesi

- (a) 40°43'02"N., 29°55'34"E (Sahil)
- (b) 40°43'16"N., 29°55'27"E
- (c) 40°43'43"N., 29°56'06"E
- (d) 40°43'16"N., 29°56'16"E (Sahil)

İlgili Haritalar : TR.2911 – 291 .

(7) MARMARA DENİZİ – İzmit Körfezi – Gölcük Deniz Askeri Güvenlik Bölgesi

- (a) 40°42'34"N., 29°42'29"E (Sahil)
- (b) 40°42'49"N., 29°42'29"E
- (c) 40°42'58"N., 29°42'54"E
- (d) 40°42'56"N., 29°43'52"E
- (e) 40°42'47"N., 29°43'52"E (Sahil)

İlgili Haritalar : TR.2915 – 2911 – 291 .

(8) MARMARA DENİZİ – İzmit Körfezi – Konca Deniz Askeri Güvenlik Bölgesi

- (a) 40°43'42"N., 29°47'59"E (Sahil)
- (b) 40°44'19"N., 29°48'31"E
- (c) 40°44'27"N., 29°49'22"E
- (d) 40°44'13"N., 29°49'55"E
- (e) 40°43'20"N., 29°49'54"E (Sahil)

İlgili Harita : TR.291 .

(9) MARMARA DENİZİ – İzmit Körfezi – Dil Burnu Deniz Askeri Güvenlik Bölgesi

- (a) 40°44'39"N., 29°30'50"E (Sahil)
- (b) 40°44'37"N., 29°31'45"E
- (c) 40°44'12"N., 29°31'45"E
- (d) 40°44'23"N., 29°30'45"E (Sahil)

İlgili Harita : TR.291 .

IV

(10) MARMARA DENİZİ – İmralı adası– Deniz Askeri Güvenlik Bölgesi

- (a) 40°28'00"N., 28°27'00"E
- (b) 40°33'00"N., 28°27'00"E (*Harita Güney Kenarı*)
- (c) 40°37'00"N., 28°27'00"E
- (d) 40°37'00"N., 28°30'00"E (*Harita Batı Kenarı*)
- (e) 40°37'00"N., 28°36'00"E (*Harita Doğu Kenarı*)
- (f) 40°37'00"N., 28°37'00"E
- (g) 40°33'00"N., 28°37'00"E (*Harita Güney Kenarı*)
- (h) 40°28'00"N., 28°37'00"E
- (i) 40°28'00"N., 28°36'00"E (*Harita Doğu Kenarı*)
- (j) 40°28'00"N., 28°30'00"E (*Harita Batı Kenarı*)

İlgili Haritalar : TR.2924 (İmralı Adası, plan A) – 294 (a,c,e,i) – 292 (d,f,h,j) – 293 (b,c,f,g) – 29 (INT 3708) (a,c,f,h) .

(11) MARMARA DENİZİ – Erdek Körfezi – Erdek Deniz Askeri Güvenlik Bölgesi

- (a) 40°23'30"N., 27°48'32"E (*Sahil*)
- (b) 40°23'24"N., 27°48'34"E
- (c) 40°23'09"N., 27°48'09"E
- (d) 40°23'12"N., 27°48'06"E (*Sahil*)

İlgili Haritalar : TR.2941 (Plan B) – 2941 (Plan A) – 296 – 294 .

(12) ÇANAĞKALE BOĞAZI – Umurbey – Deniz Askeri Güvenlik Bölgesi

- (a) 40°15'19"N., 26°33'16"E
- (b) 40°15'58"N., 26°33'13"E
- (c) 40°16'07"N., 26°33'33"E
- (d) 40°15'58"N., 26°33'59"E

İlgili Haritalar : TR.212 (INT 3750) – 212 A – 212 B .

(13) ÇANAĞKALE BOĞAZI – Kumkale – Deniz Askeri Güvenlik Bölgesi

- (a) 40°00'20"N., 26°11'38"E (*Sahil*)
- (b) 40°00'27"N., 26°10'48"E
- (c) 40°01'00"N., 26°12'12"E
- (d) 40°00'58"N., 26°12'21"E
- (e) 40°00'36"N., 26°12'22"E
- (f) 40°00'36"N., 26°11'11"E (*Sahil*)

İlgili Haritalar : TR.212 (INT 3750) (Kumkale – Seddülbahir, plan C) – 2134 – 212 (INT 3750) – 213 .

IV

(14) MARMARA DENİZİ – Marmara Ereğlisi – Botaş Deniz Özel Güvenlik Bölgesi

- (a) 40°59'.23N., 27°58'.82E (*Sahil*)
- (b) 40°59'.30N., 27°59'.32E
- (c) 40°59'.52N., 27°59'.50E
- (d) 40°59'.70N., 27°59'.52E
- (e) 40°59'.87N., 27°59'.42E
- (f) 40°59'.96N., 27°59'.32E (*Harita Kuzey Kenarı*)
- (g) 41°00'.25N., 27°59'.00E (*Sahil*)

İlgili Haritalar : – TR.2931 (Marmara Ereğlisi, plan B) – 293 .

(15) MARMARA DENİZİ – Silivri – Deniz Özel Güvenlik Bölgesi

- (a) 41°04'30"N., 28°11'06"E (*Sahil*)
- (b) 41°04'24"N., 28°11'45"E (*Sahil*)
- (c) 41°02'54"N., 28°11'18"E
- (d) 41°02'59"N., 28°11'48"E
- (e) 41°04'30"N., 28°11'00"E (*Sahil*)
- (f) 41°04'24"N., 28°12'00"E (*Sahil*)
- (g) 41°02'54"N., 28°11'48"E
- (h) 41°02'48"N., 28°11'00"E

İlgili Haritalar : – TR.293 – 29 (INT 3708) .

(16) EGE DENİZİ – Çandarlı Körfezi – Aliğa Özel Güvenlik Bölgesi

- (a) 38°49'57"N., 26°56'12"E (*Sahil*)
- (b) 38°50'04"N., 26°56'06"E
- (c) 38°50'16"N., 26°56'02"E
- (d) 38°50'24"N., 26°56'24"E
- (e) 38°50'25"N., 26°56'52"E
- (f) 38°50'18"N., 26°56'57"E
- (g) 38°50'18"N., 26°57'09"E
- (h) 38°50'13"N., 26°57'16"E
- (i) 38°49'52"N., 26°57'17"E
- (j) 38°49'41"N., 26°57'09"E
- (k) 38°49'21"N., 26°57'04"E
- (l) 38°49'00"N., 26°56'52"E
- (m) 38°48'53"N., 26°56'53"E
- (n) 38°48'46"N., 26°57'14"E
- (o) 38°48'49"N., 26°57'27"E
- (p) 38°48'40"N., 26°57'43"E
- (r) 38°48'17"N., 26°57'46"E (*Sahil*)

İlgili Haritalar : TR.2147 (Aliğa planı) & 2147 .

(17) İZMİR KÖRFEZİ – Leventler Limanı Deniz Askeri Güvenlik Bölgesi

- (a) 38°39'55"N., 26°41'11"E (*Sahil*)
- (b) 38°40'07"N., 26°43'30"E
- (c) 38°40'09"N., 26°41'01"E
- (d) 38°39'28"N., 26°40'50"E
- (e) 38°39'10"N., 26°40'49"E
- (f) 38°36'53"N., 26°42'24"E
- (g) 38°36'38"N., 26°43'00"E
- (h) 38°36'54"N., 26°47'19"E (*Sahil*)

İlgili Haritalar : – TR.2215 (Plan, A) – 2149 – 2211 – 221 (INT 3784) – 22 .

IV

(18) İZMİR KÖRFEZİ – Uzunada Deniz Askeri Güvenlik Bölgesi

- | | |
|------------------------------|------------------------------|
| (1) 38°28'23"N., 26°43'13"E | (21) 38°30'55"N., 26°44'10"E |
| (2) 38°28'13"N., 26°43'33"E | (22) 38°31'15"N., 26°44'02"E |
| (3) 38°27'50"N., 26°43'25"E | (23) 38°31'44"N., 26°43'54"E |
| (4) 38°27'44"N., 26°43'13"E | (24) 38°32'03"N., 26°43'45"E |
| (5) 38°27'37"N., 26°43'17"E | (25) 38°32'38"N., 26°43'00"E |
| (6) 38°27'40"N., 26°43'33"E | (26) 38°32'42"N., 26°42'39"E |
| (7) 38°27'31"N., 26°44'06"E | (27) 38°32'48"N., 26°42'10"E |
| (8) 38°27'31"N., 26°44'28"E | (28) 38°32'57"N., 26°41'57"E |
| (9) 38°27'34"N., 26°44'40"E | (29) 38°32'52"N., 26°41'49"E |
| (10)38°28'03"N., 26°44'48"E | (30) 38°32'22"N., 26°42'01"E |
| (11) 38°28'19"N., 26°45'00"E | (31) 38°32'16"N., 26°42'18"E |
| (12)38°28'42"N., 26°45'00"E | (32) 38°32'03"N., 26°42'01"E |
| (13)38°28'55"N., 26°45'04"E | (33) 38°31'27"N., 26°42'06"E |
| (14)38°29'12"N., 26°44'48"E | (34) 38°31'17"N., 26°41'36"E |
| (15)38°29'24"N., 26°44'43"E | (35) 38°30'48"N., 26°41'33"E |
| (16)38°29'34"N., 26°44'48"E | (36) 38°29'47"N., 26°41'29"E |
| (17)38°29'44"N., 26°44'48"E | (37) 38°29'02"N., 26°41'29"E |
| (18)38°29'47"N., 26°44'02"E | (38) 38°28'42"N., 26°41'42"E |
| (19)38°30'45"N., 26°44'02"E | (39) 38°28'32"N., 26°42'07"E |
| (20)38°30'47"N., 26°44'06"E | (40) 38°28'35"N., 26°42'40"E |

İgili Haritalar : – TR.2211 – 2213 – 2214 221 (INT 3784) – 22 .

(19) İZMİR KÖRFEZİ – Menteş Deniz Askeri Güvenlik Bölgesi

- (a) 38°24'22"N., 26°41'11"E (Sahil)
- (b) 38°26'24"N., 26°43'30"E (Harita Batı Kenarı)
- (c) 38°24'19"N., 26°41'01"E
- (d) 38°24'32"N., 26°40'50"E
- (e) 38°25'01"N., 26°40'49"E
- (f) 38°26'21"N., 26°42'24"E
- (g) 38°26'25"N., 26°43'00"E
- (h) 38°26'23"N., 26°43'42"E
- (i) 38°26'03"N., 26°44'13"E
- (k) 38°25'31"N., 26°44'39"E
- (l) 38°24'49"N., 26°44'28"E
- (m) 38°24'46"N., 26°44'17"E (Sahil)

İgili Haritalar : – TR.2213 – 2214 – 221 (INT 3784) .

(20) İZMİR KÖRFEZİ – Naldöken Deniz Askeri Güvenlik Bölgesi

- (a) 38°27'57"N., 27°08'09"E (Sahil)
- (b) 38°27'45"N., 27°08'04"E
- (c) 38°27'50"N., 27°07'55"E (Sahil)

İgili Haritalar : TR.2212 (INT 3785) – 221 (INT 3784) .

IV

(21) AKDENİZ – Antalya Deniz Askeri Güvenlik Bölgesi

- (a) 36°49'42"N., 30°36'08"E (Sahil)
- (b) 36°49'34"N., 30°36'27"E
- (c) 36°49'50"N., 30°36'44"E (Mendirek)
- (d) 36°49'53"N., 30°36'33"E (Rıhtım ucu)
- (e) 36°49'55"N., 30°36'22"E (Rıhtım)

İlgili Haritalar : TR.3221 (INT 3653) (Plan A) & 3221 (INT 3653) – 3222 (INT 365) – 322 (INT 3651) .

(22) AKDENİZ – Mersin Askeri Limanı – Deniz Askeri Güvenlik Bölgesi

- (a) 36°48'21"N., 34°39'11"E (Rıhtım Köşesi)
- (b) 36°48'20"N., 34°39'20"E (Rıhtım Köşesi)
- (c) 36°48'30"N., 34°39'19"E
- (d) 36°48'30"N., 34°39'32"E

İlgili Haritalar : TR.3331 (INT 3657) – 333 (INT 3656) .

(23) AKDENİZ – İskenderun Körfezi – Botaş (Ceyhan) Deniz Özel Güvenlik Bölgesi

- (a) 36°52'.2N., 35°55'.1E (Sahil)
- (b) 36°50'.5N., 35°56'.1E
- (c) 36°51'.5N., 35°58'.5E
- (d) 36°53'.4N., 35°56'.7E (Sahil)

İlgili Haritalar : – TR.334 (INT 3660) – 33 (INT 3602) .

(24) AKDENİZ – İskenderun Sarıseki Deniz Askeri Güvenlik Bölgesi

- (a) 36°39'28"N., 36°12'49"E (Sahil)
- (b) 36°39'26"N., 36°12'26"E
- (c) 36°39'30"N., 36°12'17"E
- (d) 36°39'37"N., 36°12'19"E
- (e) 36°39'43"N., 36°12'55"E (Sahil)

İlgili Haritalar : TR.3342 (INT 3661)– 334 (INT 3660)

(25) AKDENİZ – İskenderun Uluçınar Deniz Askeri Güvenlik Bölgesi

- (a) 36°24'53"N., 35°53'09"E (Sahil)
- (b) 36°25'00"N., 35°53'09"E (Harita Kuzey Kenarı)
- (c) 36°25'04"N., 35°53'09"E
- (d) 36°25'08"N., 35°52'52"E
- (e) 36°25'05"N., 35°52'45"E
- (f) 36°25'01"N., 35°52'42"E (Plan Batı Kenarı)
- (g) 36°25'00"N., 35°52'42"E (Harita Kuzey Kenarı)
- (h) 36°24'44"N., 35°52'29"E
- (i) 36°24'41"N., 35°52'32"E (Sahil)

İlgili Haritalar : TR.334 (INT 3660) (Uluçınar Planı) (a,c-f) & 334 (INT 3660) (a,c-e,h,i) – 335 (a,b,g-i)

Not : Yukarıda belirtilen sahalar Deniz haritalarına işletilmiş olup, her yıl Ocak ve Temmuz aylarında Haftalık Denizcilere İlanlar ile Denizcilere duyurulur.

IV

SEYRÜSEFERE AİT BİLDİRİLER

*Haftalık Denizcilere İlanlar Yılığ*ı 2001 adlı yayının 9 nolu paragrafına bakınız. Aşağıdaki bildirimler 23 Temmuz 2001 tarihine kadar yayınlanan SEYİR BİLDİRİLERİ'ni ve 3 Temmuz 2001 tarihine kadar yayınlanan NAVAREA III bildirimleri ile planlama aşamasında olan ve henüz bildiri numarası verilmemiş SEYİR BİLDİRİLERİ'ni kapsar.

(1) TÜRKİYE SAHİLLERİ

(a) Yayınlanmış Olanlar :

1998 SERİSİ

81. KARADENİZ - RİZE LİMANI

Rize Limanında ana mendirek uzatma çalışmaları nedeniyle mendirek ucundaki fener sökülmiş olup, Rize Limanına girecek olan gemilerin gece limana girmemeleri ve mevcut mendirek ucunda en az 50 - 60 metre açık geçmeleri denizcilere duyurulur.

368. İSTANBUL BOĞAZI

41°01'04"N., 28°59'14"E mevkiindeki Sarayburnu sis düdüğü çalışmamaktadır.

1999 SERİSİ

52. KARADENİZ - GİRESUN LİMANI

DLH ve TDİ uzmanlarınca Liman mahalinde yapılan incelemeler sonucunda, Giresun Limanı kısmen deniz trafiğine açılmıştır. Giresun Limanına giriş yapacak gemiler VHF Kanal 16'dan Liman Başkanlığı ile irtibat kuracaklardır.

78. KARADENİZ - FATSA

20 Şubat 1999 tarihinde meydana gelen kötü hava ve deniz şartları neticesinde, Fatsa Liman Başkanlığı yetki sınırlarında bulunan Bolaman ve Yalıköy balıkçı barınakları ana mendireklerindeki dolgu ve tahkimat taşlarının, her iki mendireğin girişlerine yayıldığı için tehlike arz etmektedir. Denizcilere duyurulur.

80. KARADENİZ - TRABZON LİMANI

20 Şubat 1999 tarihinde meydana gelen kötü hava ve deniz şartları neticesinde, Trabzon Limanı ana mendireğinin (çakar fener dahil) 135 metresi tamamen, 145 metresi ise kullanılmaz durumdadır. Trabzon Limanına giriş yapacak gemiler VHF Kanal 16'dan Liman Başkanlığı ile irtibat kurmaları ve Liman Başkanlığı bilgisi dışında hareket etmemeleri, Denizcilere duyurulur.

81. KARADENİZ - ORDU

20 Şubat 1999 tarihinde meydana gelen kötü hava ve deniz şartları neticesinde, Ordu Liman Başkanlığı'nın yetki sınırları içinde bulunan Mersin Köyü balıkçı barınağı'nın dolgu ve tahkimat taşlarının, her iki mendirek girişlerine yayıldığı için tehlike arz etmektedir. Denizcilere duyurulur.

IV

2000 SERİSİ

113. EGE DENİZİ – DATÇA KÖRFEZİ

İkinci bir duyuruya kadar, Datça Körfezi Mersincik burnu doğusunda; 36°43'06"N., 27°41'43"E kara noktası ile 36°42'54"N., 27°42'00"E deniz noktaları arasında, deşarj boru hattı döşeme çalışmaları yapılacaktır.Çalışma sahası 14 adet sarı renkli markalama şamandıraları ile markalanmıştır.Denizcilere duyurulur.

205. KARADENİZ – SAMSUN LİMANI

Samsun Limanında; ÇEKİRGE isimli tarak gemisi ile ikinci bir duyuruya kadar tarama çalışmaları yapılacaktır. Tarama süresince rıhtımlar, limanı ve demiryerleri zaman zaman trafiğe kapatılacaktır. Liman girişi yapacak gemiler VHF Kanal 16'dan Liman Başkanlığı ile irtibat kuracaklardır.

2001 SERİSİ

37. KARADENİZ - GİRESUN

Buluncak İskelesinin; Sahil Yolu yapım çalışmaları nedeniyle iskele tam boyu 262 metreden 175 metreye düşmüştür.Çalışmalar nedeniyle derinliklerde de azalma olabileceğinden iskeleyi kullanacak gemilerin VHF Kanal 16 'dan Liman Başkanlığı ile irtibat kurmaları gerekmektedir. Denizcilere duyurulur.

110. AKDENİZ – ALANYA

26 Mart 2001 tarihinden itibaren Alanya Balıkçı Barınağı (36°02'21"N., 32°00'00"E) 'nda, ikinci bir duyuruya kadar dip tarama çalışmaları yapılacaktır.Denizcilere, duyurulur.

117. İSTANBUL BOĞAZI

Class 1 Açık Deniz Motor Yarışları, 1 ve 2 Eylül 2001 tarihlerinde İstanbul Boğazı 'nda yapılacaktır.Yarışma tarihlerinde İstanbul Boğazı 'nda Trafik; 13.30 – 17.00 saatleri arasında Trafik Kontrol İstasyonlarının denetiminde, kontrollü olarak yürütülecektir.

159. KARADENİZ – İNEBOLU LİMANI

İnebolu Limanında; "AYHAN ÜLGEN" isimli tarak gemisi ile ikinci bir duyuruya kadar tarama çalışmaları yapılacaktır.Liman girişi yapacak gemiler VHF Kanal 16 'dan Liman Başkanlığı ile irtibat kuracaklardır.

188. SİNOP – AYANCIK LİMANI

5 Haziran 2001 tarihinde meydana gelen kötü hava ve deniz şartları neticesinde, Sinop Ayancık Liman Başkanlığı'nın yetki sınırları içinde bulunan Denizciler Mahallesi balıkçı barınağı'nın dolgu ve tahkimat taşlarının, her iki mendirek girişlerine yayıldığı için tehlike arz etmektedir. Denizcilere duyurulur.

IV

227. KARADENİZ - TÜRKİYE - RUSYA

Mavi Akım Projesi kapsamında 23 Temmuz 2001 tarihinden itibaren Novorossisk/RUSYA (44°20'16"N., 38°35'51"E) Limanından başlamak üzere; Olympic Commander, Normand Vester, Far Grimshdder, Akademik Golitsyn, Polar Pirince, Castoro Otto isimli gemiler çalışmalara başlayacaktır. Doğalgaz çalışmaları Novorossisk/RUSYA – Samsun/TÜRKİYE (41°21'53"N., 36°42'43"E) hattı arasında 15 Haziran 2002 tarihine kadar devam edecektir.Çalışma yapan gemilerden 1.5 deniz mili açık geçilmesi; Denizcilere duyurulur.

228. KARADENİZ

7 - 10 Ağustos 2001 tarihlerinde 0600Z dan 1400Z ya kadar aşağıdaki mevkiilerin içinde kalan sahada eğitim atışları yapılacaktır.

013 SAHASI

41°34'N., 29°15'E
41°34'N., 29°35'E
41°11'N., 29°35'E
41°13'N., 29°10'E

230. EGE DENİZİ

7 ve 8 Ağustos 2001 tarihlerinde 0600Z dan 1400Z ya kadar aşağıdaki mevkiilerin içinde kalan sahalarda eğitim atışları yapılacaktır.

064 SAHASI (MUADDEL)

40°08'00"N., 26°13'00"E
40°08'00"N., 26°03'00"E
40°02'30"N., 26°03'00"E
40°02'30"N., 26°10'00"E

065 SAHASI (MUADDEL)

40°00'00"N., 26°11'00"E
40°00'00"N., 26°00'00"E
39°53'00"N., 26°00'00"E
39°53'00"N., 26°09'00"E

(b) Yayınlanacak Olanlar :

... KARADENİZ

16 ve 17 Ağustos 2001 tarihlerinde 0600Z dan 1400Z ya kadar aşağıdaki mevkiilerin içinde kalan sahada eğitim atışları yapılacaktır.

022 SAHASI

41°19'00N., 31°24'20"E mevki merkez olmak üzere 15 mil yarıçapında çizilen sahanın içi ile Türkiye Sahilleri arasında kalan deniz alanıdır.

IV

... KARADENİZ – İSTANBUL BOĞAZI

13 - 17 ve 20 - 24 Ağustos 2001 tarihleri arasında 0630Z dan 1530Z ya kadar aşağıdaki mevkiilerin içinde kalan sahalarda paraşütle atlama eğitimleri yapılacaktır.

KEÇİLİK

41°12'53"N., 29°07'50"E

41°10'53"N., 29°07'18"E

41°12'36"N., 29°05'43"E

41°11'22"N., 29°05'50"E

SOĞAN ADASI

41°12'50"N., 29°09'10"E

41°15'55"N., 29°09'10"E

41°11'55"N., 29°13'15"E

41°12'50"N., 29°13'15"E

... AKDENİZ

5 Eylül 2001 tarihinde 0500Z dan 1500Z ya kadar aşağıdaki mevkiilerin içinde kalan sahada eğitim atışları yapılacaktır.

A-78 SAHASI

36°07'50"N., 30°15'55"E

36°17'15"N., 30°21'15"E

36°12'00"N., 30°25'00"E

36°12'30"N., 30°30'00"E

36°12'50"N., 30°30'00"E

... AKDENİZ

6 ve 7 Eylül 2001 tarihlerinde 0300Z dan 0800Z ya kadar aşağıdaki mevkiilerin içinde kalan sahada eğitim atışları yapılacaktır.

072 SAHASI (MUADDEL)

38°40'50"N., 26°34'00"E

38°51'00"N., 26°36'06"E

38°51'15"N., 26°46'15"E

38°44'30"N., 26°45'00"E

38°40'00"N., 26°44'30"E

IV

.. AKDENİZ

6 ve 7 Eylül 2001 tarihlerinde 0900Z dan 1400Z ya kadar aşağıdaki mevkiilerin içinde kalan sahalarda eğitim atışları yapılacaktır.

080 SAHASI

36°50'00"N., 28°22'00"E
36°41'30"N., 28°22'00"E
36°41'30"N., 28°32'30"E
36°46'54"N., 28°32'30"E
36°50'00"N., 28°27'06"E

091 SAHASI (MUADDEL)

36°30'N., 28°34'E
36°23'N., 28°34'E
36°09'N., 29°19'E
36°25'N., 29°19'E

.. AKDENİZ

6 Eylül 2001 tarihinde 0500Z dan 1500Z ya kadar aşağıdaki mevkiilerin içinde kalan sahalarda eğitim atışları yapılacaktır.

091 SAHASI (MUADDEL)

36°30'N., 28°34'E
36°23'N., 28°34'E
36°09'N., 29°19'E
36°25'N., 29°19'E

... EGE DENİZİ

6 ve 7 Eylül 2001 tarihlerinde 0300Z dan 0800Z ya kadar aşağıdaki mevkiilerin içinde kalan sahada atış eğitimleri yapılacaktır.

072 SAHASI (MUADDEL)

38°40'50"N., 26°34'00"E
38°51'00"N., 26°36'06"E
38°51'15"N., 26°46'15"E
38°44'30"N., 26°45'00"E
38°40'00"N., 26°44'30"E

... AKDENİZ

11 ve 12 Eylül 2001 tarihlerinde 0300Z dan 0800Z ya kadar aşağıdaki mevkiilerin içinde kalan sahada atış eğitimleri yapılacaktır.

080 SAHASI

36°50'00"N., 28°22'00"E
36°41'30"N., 28°22'00"E
36°41'30"N., 28°32'30"E
36°46'54"N., 28°32'30"E
36°50'00"N., 28°27'06"E

IV

... KARADENİZ

11 ve 12 Eylül 2001 tarihlerinde 0600Z dan 1400Z ya kadar aşağıdaki mevkiilerin içinde kalan sahada eğitim atışları yapılacaktır.

013 SAHASI

41°34'00"N., 29°15'00"E
41°34'00"N., 29°35'00"E
41°10'21"N., 29°35'00"E
41°13'00"N., 29°10'00"E

... MARMARA DENİZİ

11 Eylül 2001 tarihinde 0500Z dan 1500Z ya kadar aşağıdaki mevkiilerin içersinde kalan sahalar-
da eğitim atışları yapılacaktır.

LTD - 5 SAHASI

40°25'00"N., 28°39'00"E
40°28'30"N., 28°40'00"E
40°29'30"N., 28°31'00"E
40°38'00"N., 28°07'00"E
40°32'00"N., 28°01'00"E
40°26'00"N., 28°16'00"E

... AKDENİZ

17 ve 18 Eylül 2001 tarihlerinde 0600Z dan 1500Z ya kadar aşağıdaki mevkiilerin içinde kalan sahada eğitim atışları yapılacaktır.

072 SAHASI (MUADDEL)

38°40'50"N., 26°34'00"E
38°51'00"N., 26°36'06"E
38°51'15"N., 26°46'15"E
38°44'30"N., 26°45'00"E
38°40'00"N., 26°44'30"E

073 SAHASI (MUADDEL)

39°00'00"N., 25°48'00"E
38°45'00"N., 25°41'00"E
38°42'44"N., 26°10'00"E
38°53'32"N., 26°10'00"E

074 SAHASI (MUADDEL)

38°40'50"N., 26°34'00"E
38°40'00"N., 26°44'30"E
38°37'06"N., 26°46'00"E
38°33'45"N., 26°38'45"E

IV

... EGE DENİZİ

18 - 20 Eylül 2001 tarihleri arasında 0500Z dan 1500Z ya kadar aşağıdaki mevkiilerin içersinde kalan sahalarda eğitim atışları yapılacaktır.

061 SAHASI

40 37 00 Kuzey., 26 04 42 Doğu mevkii ile 40 19 00 Kuzey., 26 13 00 Doğu mevkiindeki Büyükkemikli Fenerini birleştiren hattın doğusunda kalan deniz sahası.

062 SAHASI (MUADDEL)

40°37'00"N., 25°58'00" E
40°37'00"N., 26°04'45" E
40°19'00"N., 26°13'00" E
40°19'00"N., 26°06'30" E

... KARADENİZ

22 Eylül 2001 tarihinde 0500Z dan 1500Z ya kadar aşağıdaki mevkiilerin içinde kalan sahada eğitim atışları yapılacaktır.

011 SAHASI (MUADDEL)

41°55'N., 29°38'E
41°55'N., 30°58'E
41°33'N., 30°58'E
41°33'N., 30°04'E
41°46'N., 29°38'E

... EGE DENİZİ

24 - 28 Eylül 2001 tarihlerinde 0600Z dan 1500Z ya kadar aşağıdaki mevkiilerin içinde kalan sahada eğitim atışları yapılacaktır.

FOÇA/BAĞARASI

38°40'N., 26°47'E
38°40'N., 26°49'E
38°39'N., 26°49'E
38°39'N., 26°46'E

... AKDENİZ

26 ve 27 Eylül 2001 tarihlerinde 0500Z dan 1000Z ya kadar aşağıdaki mevkiilerin içinde kalan sahada eğitim atışları yapılacaktır.

A-78 SAHASI

36°07'50"N., 30°15'55"E
36°17'15"N., 30°21'15"E
36°12'00"N., 30°25'00"E
36°12'30"N., 30°30'00"E
36°12'50"N., 30°30'00"E

IV

(2) DIŐ KAYNAKLI BİLDİRİLER (NAVAREA III)

BÖLÜM 1

(NAVAREA III Saha Koordinatörlüğüne yayınlanan ve yürürlükte olan bildirimler)

2001 SERİSİ

168. KARADENİZ

"ISKATEL" isimli araştırma gemisi, 30 Aralık 2001 tarihine kadar aşağıdaki sınırlandırılmış saha içerisinde sismik çalışmalar yapacaktır. Çalışma gemisinden açık geçilmesi; Denizcilere duyurulur.

- (a) 44°51'N., 35°53'E
- (b) 45°00'N., 36°10'E
- (c) 45°05'N., 36°32'E
- (d) 44°36'N., 36°33'E
- (e) 44°43'N., 35°53'E

177. ROMANYA

30 Eylül 2001 tarihine kadar 0800 'dan 2300 (UTC) 'a kadar hergün, aşağıdaki mevkiilerin içerisinde kalan sahada eğitim atışları yapılacaktır.

- (a) 44°23'N., 28°42'E
- (b) 44°22'N., 28°42'E
- (c) 44°16'N., 28°46'E
- (d) 44°11'N., 28°53'E
- (e) 44°27'N., 29°01'E

232. TUNUS KUZEY SAHİLİ

37°33'N., 10°37'E mevki yakınlarında "CONRAD" isimli bir gemi batığı mevcuttur.

233. KARADENİZ

242000 (UTC) AĞU 01 tarihine kadar hergün, aşağıdaki mevkiilerin içerisinde kalan sahada deniz eğitimleri ve eğitim atışları yapılacaktır. Belirtilen saha seyre yasaklanmıştır. Denizcilere duyurulur.

- (a) 42°22'.0N., 41°19'.2E
- (b) 42°23'.0N., 41°34'.0E
- (c) 42°11'.0N., 41°23'.4E
- (d) 44°12'.0N., 41°38'.0E

236. BONIFACIO BOĞAZI

41°19'.0N., 9°15'.3E mevkiindeki racon çalışmıyor.

257. MISIR

31°54'.9N., 31°54'.0E mevkiindeki WEST AKEN platformu ile 31°51'.7N., 32°06'.3E mevki arasında denizaltı boru hattı döşeme çalışmaları yapılmaktadır.

IV

302. TUNUS KUZEY SAHİLİ

37°06'.3N., 10°52'.4 Ilot Zembretta ışıklı bıkını.Sönüktür.

319. TUNUS DOĞU SAHİLİ

34°34'.1N., 12°31'.6E mevkiindeki ISIS platformu 3 mil yarıçapındaki alanda seyir ve trol çekmek yasaktır.

323. EGE DENİZİ

31 Ağustos 2001 tarihine kadar cumartesi, pazar ve tatil günleri hariç diğer günler 05 00Z ile 12 00 Z saatleri arasında aşağıda kalan sahada eğitim atışları yapılacaktır.

- (a) 36°56'.0N., 23°29'.0E
- (b) 36°42'.0N., 23°32'.0E
- (c) 36°41'.0N., 23°48'.0E
- (d) 36°47'.0N., 23°55'.0E

326. TUNUS DOĞU SAHİLİ

37°00'.5N., 11°05'.5E mevkiindeki Cap Bon gaz boru hattı "C" ışıklı şamandırısı. Sönüktür.

(2) DIŞ KAYNAKLI BİLDİRİLER (NAVAREA III)

Bölüm 2

Yürürlükteki NAVAREA III bildirimlerinin 2001 seri noları : 168, 177, 232, 233, 236, 257, 302, 319, 323 ve 326

BÖLÜM 3

326/01 no.lu ilana kadar NAVAREA III tarafından yayınlanmış Sondaj Platformları

BÖLGE/Platform İsmi	Enlem	Boylam
Akdeniz (Güney/Güneydoğu)		
Ashtart 6	34°17'.0N	11°25'.3E
Cercina I	34°44'.7N	11°05'.7E
Cercina II	34°43'.6N	11°06'.6E
Cercina III	34°41'.4N	11°05'.8E
Cercina VI	34°44'.2N	11°05'.4E
Cercina VII	34°41'.8N	11°05'.2E
Didon	33°47'.2N	11°53'.6E
El Bibene	33°26'.5N	11°18'.1E
Happy	31°55'.1N	31°51'.3E
Key Singapore	31°39'.0N	30°47'.0E
Manhattan	31°55'.2N	31°51'.3E
Miskar	34°22'.0N	11°52'.0E
Southern Cross	31°58'.8N	30°09'.5E
West Navion	32°41'.3N	31°03'.5E
West Aken	31°54'.9N	31°54'.0E

Devamı yirmialtıncı sayfadadır.

IV

İsmi bilinmiyor	31°43'.0N	32°17'.0E
İsmi bilinmiyor	31°43'.0N	32°24'.0E
İsmi bilinmiyor	31°35'.0N	32°26'.0E
İsmi bilinmiyor	31°47'.2N	31°51'.1E
İsmi bilinmiyor	31°46'.9N	31°52'.5E
İsmi bilinmiyor	31°33'.8N	32°29'.9E
İsmi bilinmiyor	31°33'.0N	32°29'.6E
İsmi bilinmiyor	31°32'.4N	31°32'.2E
İsmi bilinmiyor	32°05'.0N	32°07'.5E
İsmi bilinmiyor	31°52'.0N	32°06'.0E
İsmi bilinmiyor	31°36'.7N	32°13'.5E
İsmi bilinmiyor	31°44'.3N	34°18'.6E
İsmi bilinmiyor	31°50'.8N	30°38'.1E

Adriyatik Denizi - İyon Denizi

Armida 1	44°28'.5N	12°27'.2E
Bonaccia	43°36'.0N	14°21'.2E
Ivana B	44°41'.2N	13°13'.1E
Ivana D	44°47'.0N	13°15'.8E
Ivana E	44°44'.7N	13°14'.8E
Morena I	44°13'.6N	12°29'.0E
Labin	44°44'.7N	13°15'.8E
Panon	44°04'.1N	14°00'.4E
R.T. Mayer	44°32'.8N	12°29'.7E
R.W. Monwel	44°12'.7N	12°42'.3E
Steward	44°12'.8N	12°46'.6E
İsmi bilinmiyor	44°30'.0N	13°00'.0E
İsmi bilinmiyor	40°50'.0N	18°17'.0E

Karadeniz

F. Gloria	44°36'.0N	29°21'.5E
Jupiter	44°31'.6N	29°32'.9E
Número 11	45°40'.4N	31°41'.3E
Prometeu	44°31'.9N	29°28'.1E
Satürn	44°28'.9N	29°38'.7E
Sivash	45°30'.0N	30°51'.8E
Taurida	45°15'.0N	31°43'.0E

V

DİĞER DUYURULAR

SEYİR, HİDROGRAFI VE OŞİNOGRAFI DAİRESİ BAŞKANLIĞI WEB SİTESİ

Seyir, Hidrografi ve Oşinografi Dairesi Başkanlığı'nın " **Web Sitesi** " Ocak 2001 tarihinden itibaren hizmete girmiştir.

Haftalık Denizcilere İlanlar, akrobat reader programı ile okunabilecek formatta " **Web Sitesinde** " yayımlanmaktadır.

İnternet : <http://www.shodb.gov.tr>.

Seyir, Hidrografi ve Oşinografi Dairesi Başkanlığı.

HİDROGRAFİK MEMORANDUM

- 1 - 11 Nisan 1966 gün ve 12271 sayılı resmi gazetede yayınlanan 6/6218 sayılı BAKANLAR KURULU KARARNAMESİ ve 1738 sayılı Seyir ve Hidrografi Hizmetleri kanunu uyarınca denizcilerimiz tarafından Navigasyon ve Deniz emniyetini doğrudan etkileyen aşağıda belirtilen hususların Seyir, Hidrografi ve Oşinografi Dairesi Başkanlığı'na bildirilmesi gerekmekte olup, can ve mal emniyetini sağlayan deniz emniyeti çalışmalarına tüm denizcilerin katılmasını bekleriz.
- a. Liman ve kıyılarda mevcut harita ve planlara göre meydana gelmiş değişiklikler, ilaveler ve uyumsuzluklar var mı? (Örneğin yeni rıhtım, yeni iskele, mendirek, denizin doldurulması, batık, deşarj, yeni fener, şamandıra tesisi, tarama, yat limanı, balıkçı barınağı, havuz, ponton, çekek yeri, dolfin v.b.)
- b. Liman sınırları içinde tesbit edilen/rapor edilen derinlik değişikliği mevcut mu?
- c. Liman yaklaşımında sahil görünümünde harita ve kılavuz kitaplarına göre meydana gelmiş değişiklikler var mı?
- d. Şamandıraların şekil ve renk bakımından harita ve notik yayınlarla uyumsuzluğu var mı?
- e. Fenerler, şamandıralı fenerler, sis işaretleri ve alametleri harita ve notik yayınlar ile uyumsuzluğu mevcut mu?
- f. Görülecek tehlikeli yüzer cisimler.
- g. Bildirilmesinde gerek duyulan diğer hususlar.
- 2 - Yukarıda belirtilen hususların bildirilmesi durumunda bölgedeki en büyük ölçekli harita kullanılmalı ve mümkün olduğu takdirde kroki gönderilmelidir.
- 3 - Tesbit edilen derinlik değişikliklerinde kullanılan (Eco Sounder) iskandil cihazının marka ve modeli ile graf kağıdının gönderilmesi yararlı olacaktır.

Seyir, Hidrografi ve Oşinografi Dairesi Başkanlığı

Tehlike teşkil eden bilginin genel yeri :
Tehlike teşkil eden bilginin cinsi :
Tehlike teşkil eden bilginin mevkii : N. E.
Etkilenen haritalar : TR.no. BA.no.

SEYİR, HİDROGRAFI VE OŞİNOGRAFI
DAİRESİ BAŞKANLIĞI
81647 ÇUBUKLU
İSTANBUL

1738 Sayılı Yasa ve 6/6218 Sayılı Bakanlar Kurulu Kararnamesi uyarınca Posta ücretinden muafır.

TCG
TCSG
M/S
S/S

Kaptan/Komutan	Rütbesi	Adı ve Soyadı	İmzası
Gün / /2001			