



# H A F T A L I K DENİZCİLERE İLANLAR

**Paragraf No.ları**

493 – 498

**KARADENİZ  
MARMARA DENİZİ  
EGE DENİZİ  
AKDENİZ**

**Sayı : 50**

Y 1.Sonu:23Aral k2000

**SEYİR, HİDROGRAFI VE OŞİNOGRAFI DAİRESİ BAŞKANLIĞI YAYINLARI  
BAŞKANLIĞIMIZ ADRESİNDE ve YETKİLİ SATIŞ BAYİLİKLERİNDE  
SATILMAKTADIR.**

## *İÇİNDEKİLER*

Bir önceki ilanın tarihi ile bu ilanın tarihi arasında gelen bütün bilgileri ihtiva eder.

- |                                          |                         |
|------------------------------------------|-------------------------|
| I. İndeks.                               | IV. Seyir bildirimleri. |
| II. Harita ve yayınlara ait düzeltmeler. | V. Diğer duyurular.     |
| III. Fener Kitaplarına ait düzeltmeler.  |                         |

Coğrafi mevkiiler : Bölgedeki en büyük ölçekli haritalara göre verilmiştir.  
Kerterizler : 000°-360° (Hakiki) saat yelkovanı istikametindedir. Fenerlerin kerterizleri denizden kerteriz alma esasına göre verilmiştir.  
Bilgilendirme amaçlı ön ilanlar'ın paragraf No.ları yanına (P).  
Geçici ilanlar'ın paragraf No.ları yanına (T).  
Yerli kaynaklarımızın verdiği bilgilerden derlenen orjinal Türk ilanlarının paragraf No.ları yanına \* işareti konulmuştur.

Denizcilerin, seyir emniyetine tehlike teşkil eden durumları, bu ilan sonunda verilen HİDROGRAFİK MEMORANDUM'daki esaslara uygun olarak aşağıdaki adrese bildirmeleri can ve mal emniyeti bakımından önemlidir.

**TELEKS : 29783 DKSH - TR**  
**TEL : 0 216 322 25 80 (4 Hat)**  
**FAX : 0 216 331 05 25**  
**E-Mail : info@shodb.mil.tr.**  
**İnternet : http://www.shodb.mil.tr.**

**SEYİR, HİDROGRAFI VE OŞİNOGRAFI DAİRESİ BAŞKANLIĞI  
81647 ÇUBUKLU - İSTANBUL**

## SEYİR HİDROGRAFI VE OŞİNOGRAFI DAİRESİ BAŞKANLIĞI'NDAN YAPILACAK HARİTA TALEPLERİ

Seyir haritaları en son düzeltmeleri işlenmiş olarak, Bütünleşik Malzeme Yönetim Sistemi (BMYS) stok ve kayıt işlemleri yapılarak karşılanması gerektiğinden, taleplerin fax, mesaj, uygun vasıta ile Seyir, Hidrografi ve Oşinografi Dairesi Başkanlığı'na yeterli süre önce bildirilip, teslim tarihi koordine edilerek gelinmesi ilgililere duyurulur.

Koordine Edilecek Kısım : Harita Mal Saymanlığı (459)  
E-Mail : info@shodb.mil.tr  
Internet : http://www.shodb.mil.tr  
Telefon : 0 (216) 322 25 80 (4 hat)  
Fax : 0 (216) 331 05 25  
Telex : 29783 DKSH (TR)

SEYİR, HİD. VE OŞİ. D. BAŞKANLIĞI

## HARİTA VE NOTİK YAYIN TEMİNİ

Daire Başkanlığımız tarafından üretilen harita ve notik yayınlar, Daire Başkanlığımızda satıldığı gibi; Başkanlığımızın yetkili satış bayiliklerinde de satılmaktadır. İhtiyaç sahipleri, ihtiyaçları olan harita ve notik yayınları Daire Başkanlığımız ve aşağıda adresleri belirtilen Satış Bayilerinden ücreti karşılığında temin edebilirler. Bayilerde satışa sunulan harita ve notik yayınların satış fiyatları, Daire Başkanlığımız satış fiyatları ile aynıdır.

### **AKADEMİ DENİZCİLİK**

Kemankeş Mah. Karamustafapaşa Sk. No:59/61 Karaköy/İST.  
Tel : 0 (212) 251 85 59  
Fax : 0 (212) 243 67 94

### **ARMADOR DENİZCİLİK**

Denizcilik Bankası Site No : 27/A Tophane/İST.  
Tel : 0 (212) 245 20 51 - 244 36 58 - 293 17 86  
Fax : 0 (212) 252 26 45

### **DENİZ MALZEME LİMİTED ŞİRKETİ**

Iskele Cad. No : 17 Tophane/İST.  
Tel : 0 (212) 243 43 34  
Fax : 0 (212) 251 10 92

### **DELTA MARINE GROUP**

Rihtim Cad. Fransız Geçidi C Blok No : 59/11 Karaköy/İSTANBUL  
Tel : 0 (212) 293 41 57  
Fax : 0 (212) 222 71 12

### **SOLAS DENİZCİLİK**

Gümrük Sok. Ada Han No : 35 Kat 2 Karaköy/İST.  
Tel : 0 (212) 293 47 94  
Fax : 0 (212) 252 38 01

### **MAVİ SESSİZLİK DOKÜMAN İŞLEME VE HİZMET MERKEZİ**

Atatürk Cad. (Gökçe Apt. Altı) No.: 33 Karamürsel/KOCAELİ  
Tel : 0 (262) 454 35 59  
Fax : 0 (262) 454 32 88

### **YATMAR YATÇILIK**

Kızılay Cad. No : 3 İZMİR  
Tel : 0 (232) 421 70 88 - 421 29 68  
Fax : 0 (232) 463 15 33

### **CÖLLÜ DENİZCİLİK**

Sanayi Sitesi 680 Sok. No : 31 ANTALYA  
Tel : 0 (242) 237 77 26  
Fax : 0 (242) 237 77 36

### **MARTİ MARİNA**

İzzet Ünlü Serbest Bölge Büyük Liman Setur Marina ANTALYA  
Tel : 0 (242) 242 36 25  
Fax : 0 (242) 259 19 12

### **ANADOLU DENİZCİLİK KULÜBÜ**

Cinnah Cad. Vardar İşhanı 52/7 Çankaya/ANKARA  
Tel : 0 (312) 442 03 14  
Fax : 0 (312) 442 03 15

# I

## İNDEKSLER (İlan Numaraları)

Paragraf No.	Sayfa No.	Paragraf No.	Sayfa No.	Paragraf No.	Sayfa No.
493	1				
494	1				
*495	1				
*496	1				
497	2				
498	2				

### İlgili paragrafların etkilediği harita numaraları

Harita No.	Paragraf No.	Harita No.	Paragraf No.
TR.16	494		
TR.20 A	498		
TR.22 B	*496		
TR.26	497		
TR.154	494		
TR161	494		
TR.171	493		
TR.222	*496		
TR.223	*496		
TR.291	*495		
TR.2915	*495		


## II

### 493 KARADENİZ – Ukrayna – Yujny – Acalıkskiy Limanı – Şamandıra

46°36'.470N., 31°01'.250E mevkiinde bulunan No.11 ışıklı şamandırası, 46°36'.358N., 31°01'.217E mevkiine kaydırılmalıdır.


**Harita** (Son Düzeltme):– **TR.171 (Yujny Liman, plan A)** (471/00) .  
BA. İlan No.: 48/4682 - 00 .

### 494 KARADENİZ – Ukrayna – Mis. Feolent Güneydoğusu – Bağlama şamandırası

44°26'.00N., 33°30'.00E mevkiine bağlama şamandırası sembolü,  koyulmalıdır.


**Haritalar** (Son Düzeltme):– **TR.154** (98/00) – **161** (521/99) – **16** (98/00) .  
BA. İlan No.: 48/4684 - 00 .

### \*495 MARMARADENİZİ – İzmit Körfezi – Zeytinburnu Güneyi – Platform; Dolfin; Şamandıra; Denizaltı boru hattı; Not

(1) 40°44'.40N., 29°47'.07E mevkiine karakteri *Fl 4s 8m 5M* (291'de *Fl 5M*) olan, ışıklı platform sembolü,  koyulmalıdır.

(2) Aşağıdaki mevkiilere dolfin sembolü (Harita No.1, INT 1 Sayfa 23/20) koyularak, yanlarına *Dn* notu yazılmalıdır.

- (a) 40°44'.43N., 29°47'.15E
- (b) 40°44'.43N., 29°47'.10E
- (c) 40°44'.38N., 29°46'.98E

(3) 40°44'.35N., 29°47'.17E mevkiine bağlama şamandırası sembolü,  koyulmalıdır.

(4) Akaryakıt boru hattı, aşağıdaki mevkiileri birleştirecek şekilde çizilmelidir.

- (a) 40°44'.57N., 29°46'.80E (*Sahil*)
- (b) 1 mevki

(5) 40°44'.37N., 29°47'.10E mevki merkez olmak üzere *Habaş Petrol Platformu* notu yazılmalıdır.

**Haritalar** (Son Düzeltme):– **TR.2915** (351/00) – **291(1.4)** (487/00) .  
Habaş Sınai ve Tıbbi Gazlar İst. End. A.Ş.

### \*496 EGEDENİZİ – Türkiye, Batı Sahili – Mersin Körfezi Güneydoğusu – Hava Radyo Bikını

38°12'.00N., 26°28'.00E mevkiine hava radyo bikın sembolü (Harita No.1, INT 1 Sayfa 72/16) koyularak, yanına *Aero RC* notu yazılmalıdır.

**Haritalar** (Son Düzeltme):– **TR.222** (250/98) – **223** (440/00) – **22 B** (491/00) .  
Sey.Hid.ve Oşı.D.Bşk.lığı.

## II

### 497 AKDENİZ – Yunanistan – Girit Kuzey ve Güneyi – Nisos Dia – Nisos Gavdos – Kufonisi – Fenerler

(1) 35°25'.60N., 25°14'.20E mevkiindeki Ak. Stavros fenerinin karakteri Fl 6s 129m 12M olarak düzeltilmelidir.

(2) 34°48'.40N., 24°07'.40E mevkiindeki Ak. Tripiti fenerinin görünüş mesafesi 12M olarak düzeltilmelidir.

(3) 34°56'.00N., 24°08'.40E mevkiindeki Kufonisi fenerinin görünüş mesafesi 10M olarak düzeltilmelidir.

**Harita** (Son Düzeltme):– **TR.26** (456/00) .  
BA. İlan No.: 48/4677 - 00 .

### 498 AKDENİZ – Yunanistan – Nisos Karpatos Güneydoğusu – Derinlik

35°04'.9N., 27°57'.3E mevkiine 728 metre derinlik koyularak, kuzey yakınındaki mevcut 1000 metre derinlik konturu, güneye uzatılarak derinliğide içine alacak şekilde çevrilmelidir.

**Harita** (Son Düzeltme):– **TR.20 A** (453/00) .  
BA. İlan No.: 48/4678 - 00 .

### **III**

#### **FENERLER VE SİS İŞARETLERİ KİTABINA (1997) AİT DÜZELTMELER**

**50/00**

**2001 YILINDA YENİ YAYIN OLARAK BASILACAĞINDAN DÜZELTMELER VERİLMEMİŞTİR.**

## IV

### SEYRÜSEFERE AİT BİLDİRİLER

*Haftalık Denizcilere İlanlar Yıllığı 1999 adlı yayının 9 nolu paragrafına bakınız. Aşağıdaki bildirimler 26 Aralık 2000 tarihine kadar yayınlanan SEYİR BİLDİRİLERİ'ni ve 28 Kasım 2000 tarihine kadar yayınlanan NAVAREA III bildirimleri ile planlama aşamasında olan ve henüz bildiri numarası verilmemiş SEYİR BİLDİRİLERİ'ni kapsar.*

#### (1) TÜRKİYE SAHİLLERİ

##### (a) Yayınlanmış Olanlar :

#### *1998 SERİSİ*

##### **81. KARADENİZ - RİZE LİMANI**

Rize Limanında ana mendirek uzatma çalışmaları nedeniyle mendirek ucundaki fener sökülmiş olup, Rize Limanına girecek olan gemilerin gece limana girmemeleri ve mevcut mendirek ucunda en az 50 - 60 metre açık geçmeleri denizcilere duyurulur.

##### **368. İSTANBUL BOĞAZI**

41°01'04"N., 28°59'14"E mevkiindeki Sarayburnu sis düdüğü çalışmamaktadır.

##### **370. KARADENİZ - SİNOP LİMANI**

42°01'20"N., 35°08'41"E mevkiinde balıkçı barnağı rıhtımında batık ahşap tekne mevcuttur. Dikkatli bulunulması denizcilere duyurulur.

#### *1999 SERİSİ*

##### **52. KARADENİZ - GİRESUN LİMANI**

DLH ve TDİ uzmanlarınca Liman mahalinde yapılan incelemeler sonucunda, Giresun Limanı kısmen deniz trafiğine açılmıştır. Giresun Limanına giriş yapacak gemiler VHF Kanal 16'dan Liman Başkanlığı ile irtibat kuracaklardır.

##### **78. KARADENİZ - FATSA**

20 Şubat 1999 tarihinde meydana gelen kötü hava ve deniz şartları neticesinde, Fatsa Liman Başkanlığı yetki sınırlarında bulunan Bolaman ve Yalıköy balıkçı barınakları ana mendireklerindeki dolgu ve tahkimat taşlarının, her iki mendireğin girişlerine yayıldığı için tehlike arz etmektedir. Denizcilere duyurulur.

##### **80. KARADENİZ - TRABZON LİMANI**

20 Şubat 1999 tarihinde meydana gelen kötü hava ve deniz şartları neticesinde, Trabzon Limanı ana mendireğinin (çakar fener dahil) 135 metresi tamamen, 145 metresi ise kullanılmaz durumdadır. Trabzon Limanına giriş yapacak gemiler VHF Kanal 16'dan Liman Başkanlığı ile irtibat kurmaları ve Liman Başkanlığı bilgisi dışında hareket etmemeleri, Denizcilere duyurulur.

## IV

### 81. KARADENİZ – ORDU

20 Şubat 1999 tarihinde meydana gelen kötü hava ve deniz şartları neticesinde, Ordu Liman Başkanlığı'nın yetki sınırları içinde bulunan Mersin Köyü balıkçı barınağı'nın dolgu ve tahkimat taşlarının, her iki mendirek girişlerine yayıldığı için tehlike arz etmektedir. Denizcilere duyurulur.

### 199. ÇANAKKALE BOĞAZI – GELİBOLU LİMANI

40°24'05"N., 26°39'04"E mevkiinde bir kısmı suüstünde gözüken batık leş mevcuttur.

### 286. MARMARA DENİZİ – GEMLİK KÖRFEZİ

5 Ekim 1999 tarihinden itibaren Marmara Denizi Gemlik Körfezi; 40°25'00"N., 29°05'24"E mevkiindeki iskele uzatma çalışmaları yapılmaktadır. Denizcilere duyurulur.

### 2000 SERİSİ

### 88. KARADENİZ – HOPA LİMANI

Hopa limanı ana mendirek ucundaki yeşil fener, mendirek uzatma çalışmaları nedeniyle sökülerek faaliyetine son verilmiştir. Gece limana girecek gemiler, Can ve Mal emniyeti bakımından VHF kanal 16'dan Liman Başkanlığı ile irtibat kurmaları gerekmektedir. Denizcilere duyurulur.

### 113. EGE DENİZİ – DATÇA KÖRFEZİ

İkinci bir duyuruya kadar, Datça Körfezi Mersincik burnu doğusunda; 36°43'06"N., 27°41'43"E kara noktası ile 36°42'54"N., 27°42'00"E deniz noktaları arasında, deşarj boru hattı döşeme çalışmaları yapılacaktır. Çalışma sahası 14 adet sarı renkli markalama şamandıraları ile markalanmıştır. Denizcilere duyurulur.

### 205. KARADENİZ – SAMSUN LİMANI

Samsun Limanında; ÇEKİRGE isimli tarak gemisi ile ikinci bir duyuruya kadar tarama çalışmaları yapılacaktır. Tarama süresince rıhtımlar, limanıçı ve demiryerleri zaman zaman trafiğe kapatılacaktır. Liman girişi yapacak gemiler VHF Kanal 16'dan Liman Başkanlığı ile irtibat kuracaklardır.

### 207. ÇANAKKALE BOĞAZI – GELİBOLU LİMANI

40°24'16"N., 26°39'57"E mevkiinde bir kısmı suüstünde gözüken batık leş mevcuttur.

### 208. KARADENİZ – İNEBOLU LİMANI

İnebolu Limanında; tarak gemisi ile ikinci bir duyuruya kadar tarama çalışmaları yapılacaktır. Tarama süresince rıhtımlar, limanıçı ve demiryerleri zaman zaman trafiğe kapatılacaktır. Liman girişi yapacak gemiler VHF Kanal 16'dan Liman Başkanlığı ile irtibat kuracaklardır.

## IV

### 322. KARADENİZ

23 ve 26 Aralık 2000 tarihlerinde 0700Z dan 1600Z ya kadar aşağıdaki sahalarda eğitim atışları yapılacaktır.

#### 013 SAHASI

41°34'00"N., 29°15'00"E  
41°34'00"N., 29°35'00"E  
41°10'21"N., 29°35'00"E  
41°13'00"N., 29°10'00"E

#### 014 SAHASI

Anadolu Feneri (41°13'06"N., 29°09'06"E) mevki merkez olmak üzere 020° istikametine uzanan ve 15 mil yarıçapında doğuya çizilen kavsın içinde kalan saha.

### (2) DIŞ KAYNAKLI BİLDİRİLER (NAVAREA III)

#### BÖLÜM 1

(NAVAREA III Saha Koordinatörlüğünce yayınlanan ve yürürlükte olan bildirimler)

#### *2000 SERİSİ*

### 389. KARADENİZ

M/N GEOARTIC ve GEOLOG DIMITRY NALIVKIN isimli gemiler; 30 Aralık 2000 tarihine kadar, 6000 metre uzunluğunda kabloyu sualtından yedekleyerek, aşağıdaki mevkiilerin içersinde kalan sahada çalışmalar yapacaklardır. Denizcilere, duyurulur.

37°55'N., 16°03'E  
37°10'N., 16°03'E  
39°04'N., 19°18'E  
39°37'N., 19°40'E  
40°13'N., 19°18'E  
39°48'N., 18°22'E ve Sahil hattı.

### 427. TİRENİYEN DENİZİ

43°35'.2N., 10°15'.5E mevkiindeki ışıklı bıkın. Sönüktür.

### 452. EGEDENİZ

29 Aralık 2000 tarihine kadar 0600 Z' dan 1300 Z'ya saatleri arasında cumartesi, pazar ve tatil günleri hariç aşağıdaki mevkiilerin içersinde kalan sahada atış eğitimi yapılacaktır.

36°56'N., 23°39'E  
36°42'N., 23°32'E  
36°41'N., 23°48'E  
36°47'N., 23°55'E

## IV

### 466. SİCİLYA GEÇİDİ

31 Mart 2001 tarihine kadar R/V "ODIN FINDER" VE "BAVENIT" isimli gemiler tarafından aşağıdaki sınırlanmış sahada survey çalışması yapılacaktır.

36°52'N., 13°13'E  
36°52'N., 14°11'E  
34°37'N., 14°11'E  
34°37'N., 13°13'E

### 487. TUNUS

37°02'.0N., 11°06'.3E mevkiindeki "BRAVO" isimli Cap Bon gaz boru hattı ışıklı şamandırısı söndüktür.

### 498. BONIFACIO BOĞAZI

41°13'N., 09°31'E mevkiindeki MONACI ADASI feneri söndüktür.

### 504. TUNUS

37°04'.7N., 11°02'.6E mevkiindeki Cap Bon isimli fenere güvenilmez.

## (2) DIŞ KAYNAKLI BİLDİRİLER (NAVAREA III)

### Bölüm 2

*Yürürlükteki NAVAREA III bildirimlerinin 2000 seri noları : 389, 427, 452, 466, 487, 498 ve 504.*

### BÖLÜM 3

*505/00 no.lu ilana kadar NAVAREA III tarafından yayınlanmış Sondaj Platformları*

BÖLGE/Platform İsmi	Enlem	Boylam
<b>Akdeniz (Güney/Güneydoğu)</b>		
Actinia	31°54'.7N	30°05'.5E
Ashtart 6	34°17'.0N	11°25'.3E
Atwood Eagle	32°07'.7N	30°47'.7E
Benloyal	36°37'.2N	11°40'.9E
Cercina I	34°44'.7N	11°05'.7E
Cercina II	34°43'.1N	11°06'.6E
Cercina III	34°41'.4N	11°53'.6E
Cercina VI	34°44'.2N	11°05'.4E
Cercina VII	34°41'.8N	11°05'.1E
Didon	33°47'.2N	11°53'.6E
Delta	34°44'.0N	11°05'.7E

*Devamı sekizinci sayfadadır.*

## IV

Golf	31°50'.8N	30°38'.1E
Happy	31°55'.1N	31°51'.3E
Key Singapore	31°39'.0N	30°47'.0E
Manhattan	31°55'.2N	31°51'.3E
Miskar	34°22'.0N	11°52'.0E
M.C. Hulme	34°47'.9N	14°07'.7E
Santa Fe 136	31°22'.0N	30°10'.0E
Scarabeo 7	32°16'.4N	31°30'.8E
Scorpio 3	34°02'.5N	12°40'.3E
Sneferu	31°23'.4N	32°31'.4E
Zagreb 1	32°05'.0N	31°10'.0E
İsmi bilinmiyor	31°43'.0N	32°17'.0E
İsmi bilinmiyor	31°43'.0N	32°24'.0E
İsmi bilinmiyor	31°35'.0N	32°26'.0E
İsmi bilinmiyor	31°47'.2N	31°51'.1E
İsmi bilinmiyor	31°46'.9N	31°52'.5E
İsmi bilinmiyor	31°33'.8N	32°29'.9E
İsmi bilinmiyor	31°33'.0N	32°29'.6E
İsmi bilinmiyor	31°32'.4N	31°32'.2E
İsmi bilinmiyor	32°05'.0N	32°07'.5E
İsmi bilinmiyor	31°52'.0N	32°06'.0E
İsmi bilinmiyor	31°36'.7N	32°13'.5E

### *Adriyatik Denizi - İyon Denizi*

Armida 1	44°28'.5N	12°27'.2E
Bonaccia	43°36'.0N	14°21'.2E
Ivana B	44°41'.2N	13°13'.1E
Morena I	44°13'.6N	12°29'.0E
Labin	44°44'.7N	13°15'.8E
Panon	44°04'.1N	14°00'.4E
R.T. Mayer	44°32'.8N	12°29'.7E
R.W. Monwel	44°12'.7N	12°42'.3E
Steward	44°12'.8N	12°46'.6E
İsmi bilinmiyor	44°30'.0N	13°00'.0E
İsmi bilinmiyor	40°50'.0N	18°17'.0E

### *Karadeniz*

F. Gloria	44°36'.0N	29°21'.5E
Jupiter	44°30'.9N	29°48'.0E
Número 11	45°40'.4N	31°41'.3E
Prometeu	44°31'.9N	29°28'.1E
Satürn	44°28'.9N	29°38'.7E
Sivash	45°30'.0N	30°51'.8E
Taurida	45°15'.0N	31°43'.0E

**V**

**DİĞER DUYURULAR**

## HİDROGRAFİK MEMORANDUM

- 1 1738 sayılı Seyir ve Hidrografi Hizmetleri kanunu uyarınca denizcilerimiz tarafından Navigasyon ve Deniz emniyetini doğrudan etkileyen aşağıda belirtilen hususların Seyir, Hidrografi ve Oşinografi Dairesi Başkanlığı'na bildirilmesi gerekmekte olup, can ve mal emniyetini sağlayan deniz emniyeti çalışmalarına tüm denizcilerin katılmasını bekleriz.
- Limn ve kıyılarda mevcut harita ve planlara göre meydana gelmiş değişiklikler, ilaveler ve uyumsuzluklar var mı? (Örneğin yeni rıhtım, yeni iskele, mendirek, denizin doldurulması, batık, deşarj, yeni fener, şamandıra tesisi, tarama, yat limanı, balıkçı barınağı, havuz, ponton, çekek yeri, dolfin v.b.)
  - Limn sınırları içinde tesbit edilen/rapor edilen derinlik değişikliği mevcut mu?
  - Limn yaklaşımında sahil görünümünde harita ve kılavuz kitaplarına göre meydana gelmiş değişiklikler var mı?
  - Şamandıraların şekil ve renk bakımından harita ve notik yayınlarla uyumsuzluğu var mı?
  - Fenerler, şamandıralı fenerler, sis işaretleri ve alametleri harita ve notik yayınlar ile uyumsuzluğu mevcut mu?
  - Görülecek tehlikeli yüzer cisimler.
  - Bildirilmesinde gerek duyulan diğer hususlar.
- 2 - Yukarıda belirtilen hususların bildirilmesi durumunda bölgedeki en büyük ölçekli harita kullanılmalı ve mümkün olduğu takdirde kroki gönderilmelidir.
- 3 - Tesbit edilen derinlik değişikliklerinde kullanılan (Eco Sounder) iskandil cihazının marka ve modeli ile graf kağıdının gönderilmesi yararlı olacaktır.

Seyir, Hidrografi ve Oşinografi Dairesi Başkanlığı

---

Tehlike teşkil eden bilginin genel yeri :  
Tehlike teşkil eden bilginin cinsi :  
Tehlike teşkil eden bilginin mevkii : N. E.  
Etkilenen haritalar : TR.no. BA.no.

SEYİR, HİDROGRAFI VE OŞİNOGRAFI  
DAİRESİ BAŞKANLIĞI  
81647 ÇUBUKLU  
İSTANBUL

1738 Sayılı Yasa ve 6/6218 Sayılı Bakanlar Kurulu Kararnamesi uyarınca Posta ücretinden muaftr.

TCG

TCSG

M/S

S/S

Kaptan/Komutan	Rütbesi	Adı ve Soyadı	İmzası
Gün / /2000			